

# KARTA OTWORU GEOTECHNICZNEGO

Zał.Nr: 2/4

## Profil numer 4

Wiertnica:

Miejscowość: Sośnicowice

Obiekt: Budowa chodnika wzdłuż DW 919 Sośnicowice Trachy

System wiercenia: mechaniczno obrotowy

Gmina:

Investor: EURODROGA mgr inż. Milan Sternik, Gliwice

Rzędna: 0.00 m n.p.m.

Powiat:






Wiercenie:

Województwo: śląskie

Dozór geologiczny:

Skala 1 : 50

Data wiercenia: 2008-11-22

Wiercenie	Głębokość zwierciadła wody	Stratygrafia		Profil litologiczny		Przelot	Opis litologiczny	Symbol gruntu	Wilgotność	Stan gruntu	Ilość wateczkowań	Stopień plastyczności	Stopień zagęszczenia	Grupa nośności podłoża	Warstwa geotechniczna
		[m.p.p.t]	[m]	[m]	[m]										
1	2	3	4	5	6	7	8	9	10	11	12	13	14	15	
		Nasypany Nasyp	1.0		0.10	warstwa bitumiczna "asfalt"	asfalt								
				Czwartorzęd Czwartorzęd	1.0		0.45	podbudowa zasadnicza, żółta (Pospółka)	nB(Po)		zg				
		Czwartorzęd Czwartorzęd	1.0				0.80	nasyp niebudowlany, brązowy (Piasek gliniasty + fragmenty pokruszonej cegły)	nN(Pg+ceg)		pl	2/2			
				Czwartorzęd Czwartorzęd	2.0		1.20	piasek średni, ciemnożółty							
		Czwartorzęd Czwartorzęd	2.0				2.00	piasek średni, żółty	Ps		szg			0.4	G1