

Załącznik do Uchwały
Nr VII/63/2011
z dnia 28.06.2011 r.

PLAN ODNOWY MIEJSCOWOŚCI SIERAKOWICE na lata 2011 - 2017



Gmina Sośnicowice

Czerwiec 2011

Spis Treści

1. Wstęp	3
2. Odniesienie do dokumentów strategicznych	4
3.Charakterystyka miejscowości Sierakowice.....	5
Zagospodarowanie terenu	6
Demografia	7
Rys historyczny	8
Struktura przestrzenna miejscowości	9
3. Inwentaryzacja zasobów służących odnowie miejscowości Sierakowice.....	10
Zasoby przyrodnicze	10
Dziedzictwo kulturowe	10
Gospodarka i rolnictwo	11
Infrastruktura techniczna	12
Infrastruktura społeczna, kapitał społeczny i ludzki	13
Sport, turystyka i rekreacja	13
4. Ocena mocnych i słabych stron	13
5. Opis planowanych zadań inwestycyjnych i przedsięwzięć aktywizujących lokalną społeczność w okresie 7 lat	15
Kierunki rozwoju miejscowości Sierakowice	15
Wykaz planowanych do realizacji zadań inwestycyjnych i przedsięwzięć w okresie 7 lat	17
Opis zadań planowanych do realizacji w latach 2011 – 2017	19
6. Opis i charakterystyka obszarów o szczególnym znaczeniu dla zaspokojenia potrzeb mieszkańców, sprzyjających nawiązywaniu kontaktów społecznych, ze względu na ich położenie oraz cechy funkcjonalno – przestrzenne	21

1. WSTĘP

Rozwój i odnowa obszarów wiejskich to jedno z kluczowych wyzwań, jakie stoją przed Polską w okresie integracji z Unią Europejską. Zasadniczym jej celem jest wzmocnienie działań służących zmniejszaniu istniejących dysproporcji i różnic w poziomie rozwoju obszarów wiejskich w stosunku do terenów miejskich.

Plany Odnowy Miejscowości są częścią składową prowadzonych od lat przez Jednostki Samorządów Terytorialnych działań, zmierzających do poprawy sytuacji gmin oraz sprzyjających długofalowemu rozwojowi gospodarstwu kraju i regionu, jego spójności gospodarczej, społecznej i terytorialnej oraz integracji z Unią Europejską. Rozwój i odnowa wsi zakłada podejmowanie na jej terenach zróżnicowanych działań z zakresu działalności gospodarczej, kształtowanie w sposób zapewniający zachowanie walorów środowiskowych i kulturowych, poprawę warunków życia m.in. poprzez rozwój infrastruktury oraz zapewnienie mieszkańcom i przedsiębiorcom dostępu do usług, a także rozwój funkcji kulturowych i społecznych.

Plan Odnowy Miejscowości Sierakowice na lata 2011 - 2017 opracowano w celu wykorzystania w pełni istniejącego potencjału i szans rozwojowych, a zarazem dostępu do środków pomocowych krajowych i unijnych. Realizacja *Planu Odnowy Miejscowości Sierakowice* w głównej mierze jest uzależniona od mobilizacji lokalnej społeczności i jej zaangażowania w podejmowaniu wspólnych przedsięwzięć na rzecz podniesienia standardu życia, atrakcyjności turystycznej swojej miejscowości, a także zaspokojenie potrzeb społecznych i kulturalnych oraz rozwoju tożsamości mieszkańców.

Plan Odnowy Miejscowości Sierakowice na lata 2011 - 2017 zaplanowany został na okres 7 najbliższych lat. W okresie tym podejmowane będą określone z uwagi na zaplanowane cele i priorytety rozwojowe działania inwestycyjne, a także inne o charakterze rekreacyjno - wypoczynkowym (np. imprezy, festyny). Podjęcie do realizacji danego zadania poprzedzone zostanie przygotowaniem niezbędnych opisów i uzasadnień realizacji zadania, opracowaniem zakresu rzeczowego, określeniem kosztów i terminów realizacji.

Opracowany *Plan Odnowy Miejscowości Sierakowice* wraz z opisem zadań inwestycyjnych, stanowić będzie nierozdzielny załącznik do wniosku o dofinansowanie z Programu Rozwoju Obszarów Wiejskich na lata 2007 – 2013.

Zasięg terytorialny Planu wyznaczają granice miejscowości Sierakowice.

Plan Odnowy Miejscowości Sierakowice na lata 2011 - 2017 jest dokumentem otwartym, a zapisane w nim zadania będą aktualizowane stosownie do zmieniających się uwarunkowań wewnętrznych jak i zewnętrznych, pojawiających się nowych możliwości oraz zmiany hierarchii priorytetów przyjętych przez Radę Miejską w Sośnicowicach i Radę Sołecką Sierakowicach. Uwzględniane będą również nowe potrzeby zgłaszane przez radnych, stowarzyszenia i nieformalne grupy mieszkańców, organizacje pozarządowe, sektor publiczny i prywatny.

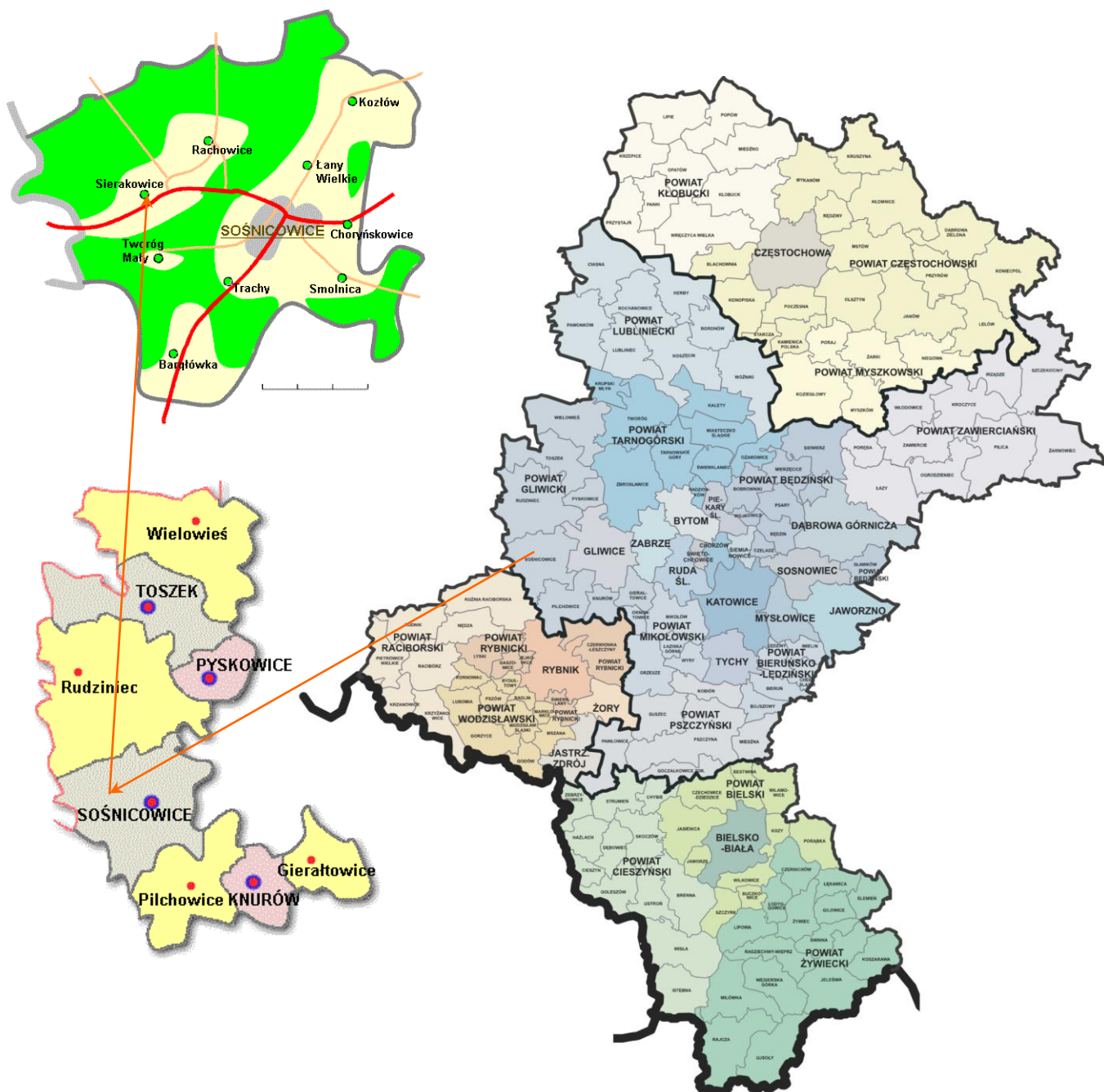
2. ODNIESIENIE DO DOKUMENTÓW STRATEGICZNYCH

Opracowany plan jest spójny z:

1. Programem Rozwoju Obszarów Wiejskich na lata 2007 - 2013:
2. Oś Priorytetowa 3 – Jakość życia na obszarach wiejskich i różnicowanie gospodarki wiejskiej
Działanie: Odnowa i Rozwój Wsi.
3. Strategią Rozwoju Województwa Śląskiego 2000-2020.
Priorytet - Integracja społeczna, bezpieczeństwo i zdrowie
Cel strategiczny Nr 1 – Wzrost wykształcenia mieszkańców oraz ich zdolności adaptacyjnych do zmian społecznych i gospodarczych w poczuciu bezpieczeństwa społecznego i publicznego
Kierunek działań 4: Upowszechnienie wśród społeczeństwa aktywnego stylu życia
Cel strategiczny IV: Poprawa jakości środowiska naturalnego i kulturowego oraz zwiększenie atrakcyjności przestrzeni
Kierunek działań 4: Kształtowanie ośrodków wiejskich
4. Strategią Rozwoju Turystyki w Województwie Śląskim na lata 2004 – 2013
Cel strategiczny 3: Rozwój produktu markowego - turystyka na terenach wiejskich
5. Programem Odnowy Wsi Województwa Śląskiego na lata 2006 – 2010
Cel szczegółowy 2: Zachowanie dziedzictwa przyrodniczego i kulturowego obszarów wiejskich województwa oraz wykorzystanie walorów przyrodniczych i kulturowych do tworzenia produktu lokalnego wspierającego rozwój tych obszarów
6. Strategią Rozwoju Gminy Sośnicowice na lata 2001-2012.
Cel Strategiczny 1 – Nowoczesna infrastruktura
Cel Strategiczny 4 – Zdrowe i mądre społeczeństwo
Do głównych kierunków działań, które pozwolą osiągnąć zamierzone cele strategiczne zaliczono:
 - rozwój tożsamości i więzi lokalnych,
 - wzrost aktywności społecznej mieszkańców gminy,
 - racjonalne gospodarowanie przestrzenią,

3. CHARAKTERYSTYKA MIEJSCOWOŚCI SIERAKOWICE

Miejscowość Sierakowice położona jest w zachodniej części województwa śląskiego, w centralnej części powiatu gliwickiego i zachodniej części gminy miejsko-wiejskiej Sośnicowice.



Rys. 1 Lokalizacja miejscowości Sierakowice na tle województwa śląskiego, powiatu gliwickiego oraz gminy Sośnicowice

Sierakowice znajduje się w malowniczym zakątku na pograniczu Niziny i Wyżyny Śląskiej, na obszarze wielkiego kompleksu leśnego, między Opolszczyzną a Górnym Śląkiem. Razem z sołectwami Bargłówka, Łany Wielkie, Kozłów, Smolnica, Trachy, Tworóg Mały, Rachowice oraz miastem Sośnicowice tworzy Gminę miejsko – wiejską Sośnicowice.

Sierakowice są dość atrakcyjnie położone w sąsiedztwie aglomeracji śląskiej, posiada dogodnie połączenia komunikacyjne (20 km do Gliwic, 38 km do Katowic, 26 km do Rybnika, 20 km do Kędzierzyna-Koźła). Aktualnie Sierakowice zamieszkuje 1141 mieszkańców co plasuje ją na 2 miejscu w Gminie.

Ze względu na malownicze i wygodne położenie, Sierakowice to jedna z atrakcyjniejszych miejscowości województwa śląskiego pod względem lokalizacji osiedli i małych zespołów mieszkaniowych, usług ukierunkowanych na rekreację i turystykę oraz obiektów wytwórczych wymagających szczególnie korzystnych warunków środowiska.

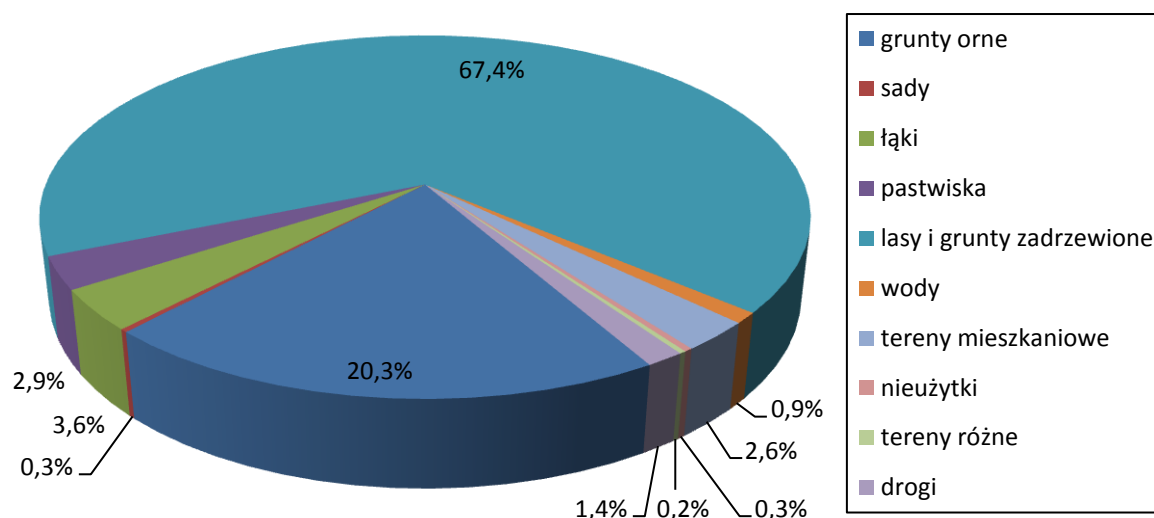
ZAGOSPODAROWANIE TERENU

Pod względem zagospodarowania terenu miejscowość Sierakowice zajmuje obszar 2564 km² co stanowi 22 % powierzchni gminy i plasuje ją 2 miejscu wśród wszystkich miejscowości Gminy Sośnicowice.

Tab. 1 Struktura zagospodarowania terenów na obszarze Gminy Sośnicowice

NAZWA JEDNOSTKI	POWIERZCHNIA OGÓŁEM	
	ha	% powierzchni gminy
Sośnicowice	1 168	10,1
Bargłówka	821	7,1
Kozłów	663	5,7
Łany Wielkie	623	5,3
Rachowice	2 869	24,7
Sierakowice	2 564	22
Smolnica	1 082	9,3
Trachy	1 509	12,9
Tworóg Mały	333	2,9
Miasto i Gmina	11 632	100

Struktura użytkowania terenu miejscowości Sierakowice wskazuje na dominujący udział lasów i gruntów zadrzewionych – 67,4 %, oraz znaczący rolniczy charakter – użytki rolne (grunty rolne, sady, łąki, pastwiska) stanowią 27,1 % powierzchni. Uwagę zwraca również stosunkowo wysoki udział terenów mieszkaniowych – 2,6 % (Rys. 2).

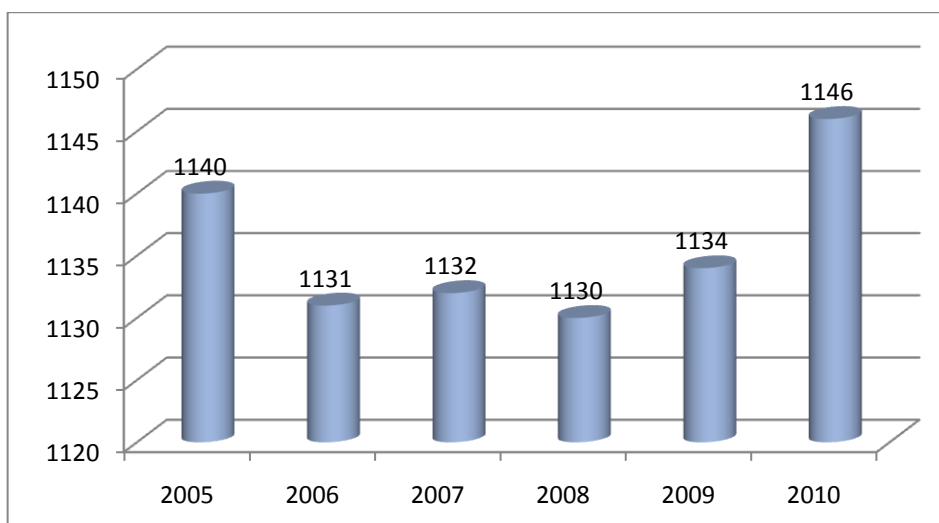


Rys. 2 Struktura użytkowania terenu sołectwa Sierakowice

DEMOGRAFIA

Mieszkańcy miejscowości Sierakowice stanowią liczącą 1 141 osoby społeczność, którą cechują właściwe dla mieszkańców tych stron cechy: pracowitość, rzetelność, gospodarność oraz przywiązanie do tradycji. Są to w większości zasiedzieli tu od pokoleń rdzenni Ślązacy, których doświadczenia historyczne z II Wojny Światowej nie tylko nie podłamały ducha ale jeszcze bardziej scementowały przywiązanie do tej ziemi i do tradycji z nią związanej.

Liczba ludności w miejscowości Sierakowice nie ulegała większym wahaniom, jednak na przestrzeni ostatnich 3 lat obserwuje się wyraźną tendencję rosnącą. Ma to niewątpliwie związek z rozwojem budownictwa jednorodzinnego w miejscowości dzięki jej atrakcyjnemu położeniu. W latach 2005 – 2010 liczba mieszkańców Sierakowice kształtowała się następująco:



Rys. 3 Liczba mieszkańców miejscowości Sierakowice w latach 2005 - 2010

RYS HISTORYCZNY

W Sierakowicach już z w XV w. istniała samodzielna Parafia z drewniana świątynią, wzmiankowana w roku 1447, którą w 1673 roku rozebrano. W jej miejsce w roku 1675 cieśla Józef Jozek wybudował obecny Kościół pw. Św. Katarzyny Aleksandryjskiej. Kościół wzniesiono na malowniczym wzgórzu nad stawem. Na cmentarz otaczający Kościół prowadzi brama konstrukcji słupowej na rzucie kwadratu, nakryta czterospadowym namiotowym dachem gontowym. W pobliżu XIX w. przydrożna kaplica św. Jana Nepomucena. We wnętrzu wystrój barokowy XVIII-wieczny (ołtarze, ambona, chrzcielnica). Półkolisty otwór tarczy ozdobiony ząbkowaniem, z profilowaną belką tęczową z Grupą Ukrzyżowania oddziela przestrzeń nawy od prezbiterium. Chór muzyczny wsparty na sześciu drewnianych kolumnach, zdobiony ząbkowaniem. Drzwi z okuciami i zamkami XVII - wiecznymi. Zachowały się wyłobione w drewnianych nadprożach hierogramy: z imieniem Chrystusa nad portalem północnym do nawy, i z imieniem Maryi nad portalem głównym prowadzącym z kruchty do nawy. Kościół zbudowany jest na wzgórzu i mierzy 32 łokcie długości i 13 łokci szerokości. Posiada 6 okien i dwoje drzwi. Zbudowany jest w miejsce starego, rozebranego przed sześciu laty (1673). Strop Kościoła jest rozczłonowany na wzór sklepienia, pomalowany na niebiesko i ozdobiony gwiazdami. Kościół nie jest jeszcze konsekrowany, niezależnie od tego uroczystość poświęcenia kościoła obchodzona jest w niedzielę po św. Michale. Wewnątrz panuje jak najlepszy porządek. Istnieje także chór dla ludu, ławki są dobrze uporządkowane a podłoga wyłożona cegłą. Zakrystia jest drewniana, również i dzwonnica w której zawieszono są dwa dzwony. Wszystko znajduje się w dobrym stanie budowlanym. Cmentarz ogrodzony jest parkanem z łąt. Prawo patronatu winno przysługiwać spadkobiercom luterańskiej rodziny von Trach, ale większe prawo ku temu należałoby przyznać parafianom, którzy są katolikami i kościół od gruntu wybudowali. Na wyposażeniu Kościół posiada : 5 ornatów jedwabnych w kolorach czerwonym, białym, czarnym, fioletowym i zielonym, dwa srebrne kielichy, srebrny krzyż, posrebrzaną monstrancję z miedzi, nowe pokrowce na ołtarz, jedną kapę, jeden mszał, 4 chorągwie, 10 drewnianych posrebrzanych świeczników, dwie cynowe ampułki, trybularz mosiężny. Znajdują się tam 3 ołtarze, należycie obrusami nakryte. Ołtarze ozdobione są drewnianymi rzeźbami. Przy Kościele znajduje się budynek plebanii, otoczonej polami i łąkami.

W Sierakowicach znajduje się także szpitalik, mały domek wybudowany przez proboszcza Botulidesa jako gołe mieszkanie dla biednych, bez jakiegokolwiek wyposażenia

STRUKTURA PRZESTRZENNA MIEJSCOWOŚCI

Układ przestrzenny Sierakowic jest wyraźnie wpisany w krajobraz urzeźbionej i bogatej roślinnością doliny potoku Sierakowickiego płynącego w kierunku

zachodnim do Bierawki. Dominantą i zwornikiem kompozycyjnym tego układu są otaczające stawy hodowlane, zabudowania dawnego folwarku i drewniany kościół parafialny p.w. Św. Katarzyny Aleksandryjskiej. Ta część Sierakowic jest niewątpliwie jednym z najbardziej atrakcyjnych w skali regionu przykładów harmonijnego zespoleńia przyrody i architektury wiejskiej. Wyróżniającym się również dlatego, że i w dalszym otoczeniu tego zespołu występuje wiele obiektów o dużych walorach krajobrazowych. Wyjątkiem negatywnym jest jednak w Sierakowicach usytuowany przy Zakładzie Ceramiki Budowlanej pięciokondygnacyjny, wielkożyłowy budynek mieszkalny. Wieś nie posiada centralnego placu mogącego pełnić funkcję rynku/placu targowego ani deptaku.

4. INWENTARYZACJA ZASOBÓW SŁUŻĄCYCH ODNOWIE MIEJSCOWOŚCI SIERAKOWICE

ZASOBY PRZYRODNICZE

W granicach administracyjnych miejscowości Sierakowice znajduje się otulina Parku Krajobrazowego „Cysterskie Kompozycje Krajobrazowe Rud Wielkich”, obejmująca tereny położone na południe od ul. Kozielskiej. Ponadto, wśród obiektów o dużych wartościach przyrodniczych objętych lub wskazanych do objęcia ochroną prawną w miejscowości Sierakowice wymienić należy:

- Naturalna dolina i koryto potoku Sierakowickiego o atrakcyjnym urzeźbieniu terenu i zróżnicowanej gatunkowo roślinności
- Starodrzewie o zróżnicowanej strukturze wiekowej oraz gatunkowej drzewostanu wraz ze stawami hodowlanymi wokół zespołu zabudowań folwarcznych z XIX w.

DZIEDZICTWO KULTUROWE

Bogata historia miejscowości Sierakowice powoduje, iż nie brakuje w niej obiektów o bogatej wartości historycznej i kulturowej, podlegających ochronie prawnej lub też wskazane do ochrony. Do najważniejszych należy zaliczyć:

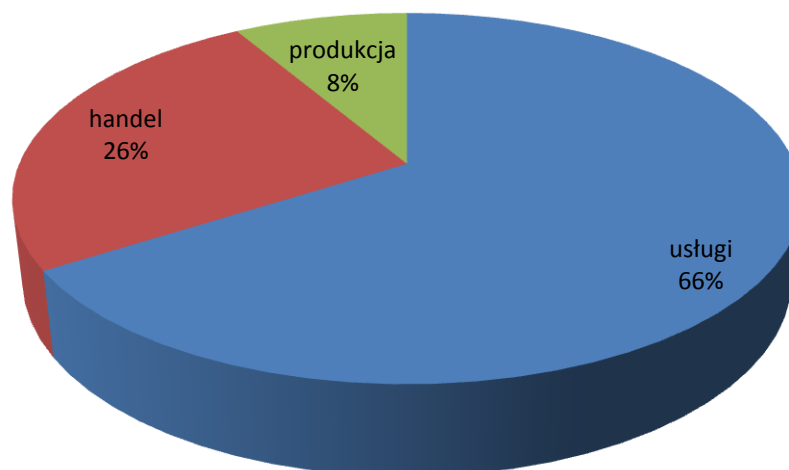
- Drewniany kościół parafialny p.w. Św. Katarzyny Aleksandryjskiej z 1675 r. Kościół jest orientowany, konstrukcji zrębowej, nawę i zamknięte trójbocznie prezbiterium otaczają soboty. Od strony północnej do prezbiterium przylega zakryta, natomiast od frontu dobudowana jest wieża konstrukcji słupowej, na ceglanej podmurówce, poprzedzona kruchtą z początku XX wieku. Wieża zwieńczona jest ośmiobocznym hełmem namiotowym, natomiast wieżyczka sygnaturki hełmem baniastym. Hełmy te, charakterystyczny dwukalenicowy dach nad nawą i prezbiterium oraz ściany kościoła pokryte są gontem.

Wnętrze kościoła posiada wystrój barokowy. Uwagę zwraca dwukondygnacyjny ołtarz główny z roku 1678 – w roku 2002 poddany gruntownej renowacji oraz ambona i chrzcielnica z przełomu XVII i XVIII wieku. Ołtarze boczne pochodzą z XIX wieku. Prezbiterium oddziela od nawy tzw. „tęczą”, na belce której umieszczono krucyfiks i Grupę Ukrzyżowania (Matka Boska, święty Jan i Maria Magdalena). Po przeciwnej stronie nawy znajduje się wsparty na sześciu kolumnach chór muzyczny poszerzany w 1827 roku, (z tego też roku pochodzą organy). Nad nawą strop płaski, natomiast w prezbiterium zastosowano kolebkowy. Zachowały się również stare portale oraz drzwi z okuciami i oryginalnym zamkiem. Na szczególną uwagę zasługuje siedemnastowieczna polichromia figuralna, która została pokryta nowszą w 1860 roku, a ponownie odstonięta podczas prac konserwacyjnych w latach 2001–2010. Malowidła pokrywające ściany nawy i prezbiterium przedstawiają sceny ze Starego i Nowego Testamentu. Nie zachowało się stare ogrodzenie, natomiast wejście na teren okalającego kościół cmentarza prowadzi przez oryginalną bramkę.

- Zespół zabudowań folwarcznych z XIX w. (być może nawet starszych) wraz ze starodrzewiem i stawami
- Dom dworski z 1864 r. stojący w obrębie folwarku
- Drewniana kapliczka z rzeźbą Św. Jana Nepomucena z początku XIX w. stojąca w pobliżu kościoła parafialnego
- Kapliczki przydrożne, szczególnie kapliczka z 1871 r. przy ul. Wiejskiej, drewniana przy stawach hodowlanych i murowane, które znajdują się przy ul. Kozielskiej i Rachowickiej
- Budynek mieszkalny ze szczytem wieńczonym pruskim murem, stojący przy skrzyżowaniu ul. Lipowej z ul. Kozielską
- Drewniane chałupy i stodoły z XIX w. znajdujące się jeszcze pomiędzy zabudową wsi.

GOSPODARKA I ROLNICTWO

W miejscowości Sierakowice aktualnie zarejestrowanych jest 44 podmiotów gospodarczych wśród których zdecydowanie dominują usługi – 66 %, podmioty zajmujące się handlem stanowią 26 %, natomiast produkcją 8 %. Strukturę zróżnicowania działalności gospodarczej w miejscowości Sierakowice przedstawia rysunek 4.



Rys. 4 Struktura zróżnicowania podmiotów gospodarczych w sołectwie Sierakowice

Do największych przedsiębiorców prowadzących swą działalność w Sierakowicach zaliczyć należy:

- Fabryka Ceramiki Budowlanej Wacław Jopek Sp. z o.o.
- Gospodarstwo rolno – hodowlane „AGRO -MAS” Sp. z o.o.
- Zajazd „IDYLLA”
- Firma KOCZY
- Bar „SMAKOSZ”

Z uwagi na dominujący charakter gruntów rolnych, głównie III i IV klasy bonitacyjnej w Sierakowicach istotną rolę odgrywa rolnictwo związane z produkcją rolniczą oraz hodowlą, głównie trzody chlewnej. Ma to niewątpliwie związek z funkcjonującym jeszcze do początku lat 90 PGR-em prowadzącym głównie produkcję rolną oraz hodowlaną. Ponadto w sołectwie Sierakowice istnieje ok. 20 niewielkich gospodarstw rolnych zajmujących się głównie podstawową lokalną produkcją rolną.

Na szczególną uwagę zasługuje także bezpośrednia bliskość Katowickiej Specjalnej Strefy Ekonomicznej – Podstrefa gliwicka, kompleks 1 „Gliwice”, obszar „Podstawowy” (12 km)

INFRASTRUKTURA TECHNICZNA

Miejscowość Sierakowice jest w 100% objęta siecią wodociągową, która zasilana jest z lokalnych ujęć głębinowych. W Sierakowicach aktualnie trwa budowa kanalizacji sanitarnej oraz oczyszczalni ścieków, która docelowo przyjmować będzie ścieki z Sierakowic i Rachowic. Odpadami, w tym także selektywną zbiórką odpadów i recyklingiem zajmuje się Zakład Gospodarki Komunalnej i Mieszkaniowej

w Sośnicowicach. Pozostałe odpady z terenu sołectwa unieszkodliwiane są poprzez lokowanie ich na składowisku w Knurowie.

Sołectwo Sierakowice posiada dogodne połączenia drogowe z Gliwicami, Kędzierzynom-Koźle, Rybnikiem oraz Raciborzem. Przez Sierakowice przebiegają: 1 droga wojewódzka – DW408 (ul. Kozielska), trzy drogi powiatowe (ulice: Rachowicka 2932S, Tworogowska 2934S oraz biegnąca lasem w kierunku Łączy droga nr S2967) oraz szesnaście dróg gminnych (ulice: Długa, Górna, Dolna, Wiejska, Lipowa, Osiedlowa, Boczna, Krótka, Strażacka, Polna, Poczтовая, Kasztanowa, Szeroka, Wąska, Leśna i Skotnica). Istotnym elementem jest również bliskie sąsiedztwo autostrady A4 wraz z oddanym do użytkowania w roku 2007 w pobliskich Rachowicach MOP (Miejsce Obsługi Podróżnych) zapewniającym kompleksową obsługę podróżnych. W niedalekiej przyszłości przez tereny sąsiadujące od zachodu z Sierakowicami przebiegać będzie obwodnica Sośnicowic, która łączyć się będzie z autostradą A4 przez węzeł Ostropa, dzięki czemu, w znaczny sposób poprawi dostępność komunikacyjną miejscowości oraz wpłynie na podniesienie jej atrakcyjności inwestycyjnej.

Miejscowość aktualnie nie jest zgazyfikowana, istnieje jednak możliwość zgazyfikowania dzięki przebiegającemu przez sąsiednie sołectwo wysokoprężnego gazociągu Dn 500.

W Sierakowicach brak jest również sieci c.o., powoduje to, że mieszkania ogrzewane są głównie piecami węglowymi lub w znikomym stopniu przy zastosowaniu lokalnych kotłowni na olej opałowy lub energię elektryczną. Powstające w ten sposób źródła emisji niskiej są głównymi źródłami zanieczyszczeń powietrza.

Dostawy energii elektrycznej odbywają się z magistrali sieci elektroenergetycznych 110, 220 i 400 kV. Pod względem dostawy energii elektrycznej układ zasilania miejscowości jest wystarczający. Większość ulic w miejscowości jest oświetlona.

INFRASTRUKTURA SPOŁECZNA, KAPITAŁ SPOŁECZNY I LUDZKI

Na terenie Sierakowic w zakresie oświaty funkcjonuje przy ul. Wiejskiej Szkoła Podstawowa oraz Przedszkole. W Szkole Podstawowej, w roku szkolnym 2010/2011 naukę pobierało 112 uczniów z terenu Sierakowic, Tworogu Małego i Rachowic, zaś 2 – oddziałowe Przedszkole zapewnia opiekę 48 przedszkolakom.

SPORT, TURYSTYKA I REKREACJA

Mimo, iż główny ciężar imprez sportowych i masowych przejął w gminie Ośrodek Sportu i Rekreacji oraz hala sportowa w Centrum Oświatowym w Sośnicowicach, to Sierakowice pod względem infrastruktury sportowo – rekreacyjnej

niewiele im ustępują. W roku 2011 oddano do użytkowania nową halę sportową przy Szkole Podstawowej, ponadto przy Szkole znajduje się boisko. Jednak głównym miejscem organizowania imprez, przede wszystkim sportowych, ale również lokalnych imprez kulturalnych, gromadzących za każdym razem ogromne rzesze mieszkańców całej Gminy jest kompleks znajdujący się przy ul. Wiejskiej. Składa się on z pełnowymiarowego boiska do piłki nożnej, siatkówki i koszykówki, placu zabaw dla dzieci oraz kręgu tanecznego. Całość kompleksu jest ogrodzona i systematycznie pielęgnowana i utrzymywana przez lokalną społeczność w należytym porządku.

W aspekcie turystyki i rekreacji w miejscowości dominuje turystyka rowerowa, występują również doskonałe warunki do uprawiania turystyki pieszej oraz konnej. Służą temu wytyczone trasy rowerowe i spacerowe w miejscowości, które mają swoją kontynuację w pobliskich lasach tworząc malownicze szlaki. Nadmienić również należy, iż w niedalekiej przyszłości powstanie przy pomocy funduszy strukturalnych UE sieć tras rowerowych obejmujących również miejscowość Sierakowice co dodatkowo wpłynie na uatrakcyjnienie miejscowości dla pasjonatów turystyki rowerowej.

Z uwagi na dość liczne stawy hodowlane, Sierakowice są doskonałym miejscem do wędkowania. Wraz z funkcjonującą przy stawach smażalnią ryb stanowi to dodatkową atrakcję miejscowości, szczególnie dla wędkarzy.

5. OCENA MOCNYCH I SŁABYCH STRON

MOCNE STRONY	SŁABE STRONY
SPOŁECZEŃSTWO	
<ul style="list-style-type: none"> - duży udział ludności w wieku produkcyjnym - wysoki stopień integracji społeczeństwa - średni poziom zamożności ludności - silne poczucie tożsamości i więzi lokalnej 	<ul style="list-style-type: none"> - mały odsetek ludności w wieku przedprodukcyjnym (niż demograficzny) - duży udział ludności z wykształceniem zawodowym - bardzo niski przyrost naturalny - małe zaangażowanie społeczeństwa w działalność społeczną - brak organizacji spędzania wolnego czasu dla młodzieży
ŚRODOWISKO NATURALNE	
<ul style="list-style-type: none"> - niskie zanieczyszczenie środowiska - bezpośrednie sąsiedztwo lasów - atrakcyjne przyrodniczo tereny - atrakcyjne trasy spacerowo – rowerowe - uregulowana gospodarka odpadami stałymi - podejmowanie i realizacja inwestycji w zakresie ochrony środowiska przyrodniczego - bliski kontakt z Instytutem Ochrony Roślin w Sońnicowicach 	<ul style="list-style-type: none"> - uciążliwe tradycyjne ciepłownictwo (niewielki udział kotłowni olejowych, bądź gazowych) - znikome wykorzystanie źródeł energii odnawialnej - duże obciążenie ruchu drogowego ulicy Kozielskiej (wysoki poziom hałasu) - mała świadomość ekologiczna społeczeństwa
INFRASTRUKTURA TECHNICZNA	

MOCNE STRONY	SŁABE STRONY
<ul style="list-style-type: none"> - pełne zwodociągowanie - nowoczesna sieć telekomunikacyjna - obiekty sportowe i rekreacyjne - oświetlenie ulic - wysoka estetyka 	<ul style="list-style-type: none"> - brak kanalizacji (aktualnie w budowie) - brak gazyfikacji - mała liczba mieszkań komunalnych - niedostateczna ilość obiektów infrastruktury drogowej - brak rozstrzygnięć związanych ze zmniejszeniem obciążenia ruchu samochodowego (brak obwodnicy) - brak zaplecza obiektów sportowych
GOSPODARKA	
<ul style="list-style-type: none"> - spora liczba mikro i małych przedsiębiorstw - dwa banki w pobliskich Sośnicowicach prowadzące obsługę podmiotów gospodarczych - duży udział podmiotów gospodarczych prowadzących działalność usługową 	<ul style="list-style-type: none"> - brak instytucji wspierania biznesu - liczne rozdrobnione gospodarstwa rolne - przewaga małych podmiotów gospodarczych o statusie mikroprzedsiębiorstw - słabe współdziałanie firm i instytucji
ZAGOSPODAROWANIE TERENU	
<ul style="list-style-type: none"> - bardzo korzystna lokalizacja miejscowości względem dużych miast (Gliwice, Kędzierzyn-Koźle, Racibórz), ważniejszych drogowych szlaków komunikacyjnych oraz KSSE - autostrada A4 przebiegająca w bliskim sąsiedztwie - duże zainteresowanie terenami budowlanymi - wolne tereny pod inwestycje 	<ul style="list-style-type: none"> - brak rozstrzygnięć dotyczących rozwiązania problemu obciążenia ruchu samochodowego (obwodnica) - brak rozwoju budownictwa komunalnego - brak uzbrojonych terenów pod inwestycje

SZANSE	ZAGROŻENIA
OTOCZENIE RYNKOWE	
<ul style="list-style-type: none"> - duży ruch inwestycyjny w KSSE zlokalizowanej w sąsiedztwie (Opel Polska, Roca, Mecalux) - zapotrzebowanie na mieszkania komunalne (tendencja rosnąca) - dobrze funkcjonujące firmy różnych branż 	<ul style="list-style-type: none"> - małe zapotrzebowanie na usługi kulturalne - wzrost bezrobocia związany z restrukturyzacją przemysłu górniczego, a co za tym idzie wzrost zapotrzebowania na usługi opieki społecznej - niewystarczające środki finansowe na remonty istniejących bądź budowę nowych mieszkań komunalnych
OTOCZENIE DEMOGRAFICZNE I SPOŁECZNE	
<ul style="list-style-type: none"> - napływ ludności spoza gminy wynikający z większego zainteresowania mieszkańców dużych aglomeracji miejskich osiedlaniem się poza miastem - rosnący poziom wykształcenia - zasoby historyczne wraz z zabytkami 	<ul style="list-style-type: none"> - starzenie się społeczeństwa (niski przyrost naturalny) - zjawiska zachodzące w gospodarce regionu (restrukturyzacja górnictwa, trudna sytuacja w rolnictwie) mogą spowodować wzrost bezrobocia, a co za tym idzie powstanie stref ubóstwa oraz zmniejszenie moralności mieszkańców - niska aktywność kulturalna mieszkańców
OTOCZENIE KONKURENCYJNE/KOOPERACYJNE	

SZANSE	ZAGROŻENIA
<ul style="list-style-type: none"> - bliskość dużych aglomeracji (Gliwice, Rybnik, Racibórz, Kędzierzyn-Koźle), ponadto sąsiedztwo Katowickiej Specjalnej Strefy Ekonomicznej, daje szanse dla rozwoju sfery gospodarczej (kontrakty z inwestorami lokującymi swój kapitał w KSSE, spadek bezrobocia, napływ nowych technologii, podniesienie kwalifikacji pracowników, podniesienie poziomu wykształcenia) - autostrada A4 z nieodległym węzłem Ostropa - wzrost wartości nieruchomości dzięki planowanej budowie obwodnicy Sośnicowic przebiegającej w pobliżu zachodnich granic miejscowości łączącą drogę 408 Gliwice-Sośnicowice-Kędzierzyn-Koźle z autostradą A4 	<ul style="list-style-type: none"> - zagrożenia związane z autostradą, głównie zanieczyszczenie powietrza oraz gleb - bariera wysokich kosztów ekologicznego ogrzewania

6. OPIS PLANOWANYCH ZADAŃ INWESTYCYJNYCH I PRZEDSIĘWZIĘĆ AKTYWIZUJĄCYCH LOKALNĄ SPOŁECZNOŚĆ W OKRESIE 7 LAT

KIERUNKI ROZWOJU MIEJSCOWOŚCI SIERAKOWICE

W oparciu o przeprowadzoną analizę mocnych i słabych stron jak również szans i zagrożeń rozwoju miejscowości Sierakowice, a przede wszystkim w oparciu o rzeczywiste potrzeby i oczekiwania mieszkańców miejscowości, główne kierunki rozwoju miejscowości Sierakowice zostały podzielone umownie na obszary będące najistotniejszymi polami działania, mianowicie:

- Ekologia
- Gospodarka
- Infrastruktura
- Przestrzeń
- Społeczność

Głównym założeniem jest przywracanie właściwych relacji między podstawowymi sferami życia, zwłaszcza w relacji środowisko przyrodnicze – gospodarka lokalna – poziom życia ludności. Na tej podstawie określono działania priorytetowe przedstawiające się następująco.

Działania priorytetowe podejmowane w obszarze **ekologii**:

- realizacja programu ochrony środowiska oraz podniesienia świadomości ekologicznej mieszkańców (budowa kanalizacji sanitarnej w miejscowości, ochrona powietrza poprzez likwidację niskiej emisji, ochrona lasów i ustanowienie obszarów chronionych na terenach przyległych, edukacja ekologiczna społeczności Sierakowic)

- przeciwdziałanie degradacji i zagrożeniom środowiska naturalnego (kontrola zbiorników bezodpływowych, prawne egzekwowanie w zakresie składowania odpadów w gospodarstwach domowych)
- stworzenie warunków do wykorzystania odnawialnych źródeł energii (promocja alternatywnych źródeł energii, zmiana systemów grzewczych w obiektach użyteczności publicznej)

Działania priorytetowe podejmowane w obszarze **gospodarki**:

- tworzenie warunków dla napływu kapitału zewnętrznego (lokalny system podatków, dobra infrastruktura drogowa)
- umożliwienie rozwoju bazy turystycznej (stworzenie warunków rozwoju małej gastronomii, wykorzystanie zasobów naturalnych, agroturystyka)
- stworzenie warunków do lepszego rozwoju istniejących firm (oferta terenów pod inwestycje, partnerstwa publiczno – prywatne)

Działania priorytetowe podejmowane w obszarze **infrastruktury**:

- decyzje i zadania związane z przyspieszeniem budowy obwodnicy drogi wojewódzkiej nr 408
- remont i podwyższanie standardu istniejącej sieci dróg i ich otoczenia (modernizacja oświetlenia ulicznego, remont nawierzchni dróg, budowa chodników)
- uzbrajanie terenów inwestycyjnych (media, kanalizacja, drogi dojazdowe)
- stworzenie warunków do zachowania dziedzictwa kulturowego

Działania priorytetowe podejmowane w obszarze **przestrzeni**:

- wykorzystanie korzystnego położenia miejscowości Sierakowice dla jej szybszego i dynamiczniejszego rozwoju (obszary turystyki weekendowej, obszary rekreacji pobytowej)
- tworzenie warunków do rozwoju i aktywnego uczestnictwa w strukturach współpracy lokalnej (udział w przedsięwzięciach gminnych jak i ponadgminnych)
- zadania zmierzające do zagospodarowania przestrzeni publicznej

Działania podejmowane w obszarze **społeczności** powinny obejmować:

- utworzenie centrów kultury oraz miejsc wypoczynku rekreacji i sportu (rozbudowa i doposażenie istniejącej bazy sportowo – rekreacyjnej, wspieranie organizacji sportowych, rozszerzenie dostępności do bazy sportowej i rekreacyjnej)
- przeciwdziałanie migracji młodych wykształconych mieszkańców
- stworzenie warunków do większej aktywności i zaangażowania mieszkańców w życie miejscowości

WYKAZ PLANOWANYCH DO REALIZACJI ZADAŃ INWESTYCYJNYCH I PRZEDSIĘWZIĘĆ W OKRESIE 7 LAT

Przy wyborze zadań inwestycyjnych planowanych do realizacji w okresie najbliższych 7 lat kierowano się priorytetami określającymi główne kierunki rozwoju

miejscowości. Plan tychże zadań inwestycyjnych przygotowany został wspólnie z mieszkańcami Sierakowic tak, by realizowane inwestycje odpowiadały rzeczywistym potrzebom mieszkańców. Realizacja poszczególnych zadań ma przede wszystkim przyczynić się do podniesienia standardu życia i pracy w miejscowości. Planowane przedsięwzięcia zaktywizują mieszkańców do działań prospołecznych, a w konsekwencji przyczynią się do podniesienia atrakcyjności całej miejscowości i jej okolic. Podejmowane działania w znacznym stopniu umożliwią zachowanie szeroko pojętego dziedzictwa kulturowego i wykorzystania wszystkich walorów sołectwa.

Wykaz planowanych zadań ma charakter otwarty, a zapisane w nim zadania będą aktualizowane stosownie do zmieniających się uwarunkowań wewnętrznych jak i zewnętrznych, pojawiających się nowych możliwości finansowania oraz zmiany hierarchii priorytetów. Uwzględniane będą również nowe potrzeby zgłaszane przez radnych, stowarzyszenia i nieformalne grupy mieszkańców, organizacje pozarządowe, sektor publiczny i prywatny. Są jednak zadania strategiczne, które nie należą do zadań własnych Gminy. Realizacja powyższych zadań możliwa jest tylko przez władzę publiczną szczebla wojewódzkiego oraz powiatowego przy wykorzystaniu środków pozabudżetowych.

Zbiorcze zestawienie zadań inwestycyjnych planowanych do realizacji przedstawia poniższa tabela:

Nazwa zadania	Cel	Przeznaczenie	Harmonogram realizacji	Szacunkowa wartość zadania [PLN]	Źródła finansowania
Remont i oznakowanie trasy rowerowej nr 15 w ramach projektu „Zaplecze aktywnej turystyki rowerowej zachodniej części subregionu centralnego” ¹	<ul style="list-style-type: none"> Stwarzanie warunków do rozwoju turystyki rowerowej Podnoszenie atrakcyjności turystycznej miejscowości i propagowanie zdrowego i sportowego trybu życia 	społeczność lokalna, turyści	2010/2011	590 000	RPO WŚL 2007 – 2013 Budżet Gminy
Uporządkowanie gospodarki ściekowej w aglomeracji Sierakowice poprzez budowę kanalizacji sanitarnej i oczyszczalni ścieków	<ul style="list-style-type: none"> Poprawa środowiska naturalnego Wzrost atrakcyjności inwestycyjnej 	społeczność lokalna, przedsiębiorcy	2010/2013	27 060 465	RPO WŚL 2007 – 2013 WFOŚiGW Budżet Gminy
Wykonanie wjazdu i odwodnienia do Szkoły Podstawowej w Sierakowicach	<ul style="list-style-type: none"> Kształtowanie przestrzeni publicznej miejscowości Podnoszenie atrakcyjności turystycznej miejscowości 	społeczność lokalna, turyści	2011	65 000	Budżet Gminy,
Modernizacja układu podającego wodę do sieci w Stacji Uzdatniania Wody	<ul style="list-style-type: none"> Poprawa środowiska naturalnego 	społeczność lokalna	2011	50 000	Budżet Gminy
Termomodernizacja ogrzewania budynku OSP	<ul style="list-style-type: none"> Kształtowanie przestrzeni publicznej miejscowości Poprawa środowiska naturalnego 	społeczność lokalna	2012	120 000	PROW 2007 – 2013 Budżet Gminy
Konserwacja i odnowienie zabytkowego kościoła Św. K. Aleksandryjskiej wraz z otoczeniem	<ul style="list-style-type: none"> Kształtowanie przestrzeni publicznej miejscowości Podnoszenie atrakcyjności turystycznej miejscowości 	społeczność lokalna, turyści	2014/2016	210 000	PROW 2007 – 2013 Śl. Woj. Kons. Zab. Budżet Gminy Środki własne parafii
Zagospodarowanie terenu przy boisku sportowym w Sierakowicach	<ul style="list-style-type: none"> Kształtowanie przestrzeni publicznej miejscowości Podnoszenie atrakcyjności turystycznej miejscowości 	społeczność lokalna, turyści	2017	80 000	PROW 2007 – 2013 Budżet Gminy

1. Projekt realizowany jest w partnerstwie z wszystkimi gminami powiatu gliwickiego i Starostwem Powiatowym w Gliwicach jako liderem projektu w ramach Programu Rozwoju Subregionu Centralnego stanowiącego komponent Regionalnego Programu Operacyjnego Województwa Śląskiego na lata 2007 – 2013. Kwota 590 000 dotyczy całości projektu obejmującego całą gminę, w chwili obecnej trudno oszacować ile wyniesie tylko remont i oznakowanie trasy nr 15

OPIS ZADAŃ PLANOWANYCH DO REALIZACJI W LATACH 2011 – 2017

- Uporządkowanie gospodarki ściekowej w aglomeracji Sierakowice poprzez budowę kanalizacji sanitarnej i oczyszczalni ścieków

W ramach zadania wybudowana zostanie kanalizacja sanitarna w Rachowicach i Sierakowicach. Realizacja zadania nastąpi w latach 2010/2013, zaś przewidywany koszt realizacji szacuje się na 27 060 465 PLN. Zadanie jest współfinansowane ze środków UE w ramach RPO WŚL 2007 – 2013. Cele jakie przyniesie zrealizowanie tej inwestycji to przede wszystkim poprawa jakości wód podziemnych i powierzchniowych, jak również wzrost wartości nieruchomości w miejscowości oraz wzrost jej atrakcyjności inwestycyjnej.

- Remont i oznakowanie trasy rowerowej nr 15 w ramach projektu „Zaplecze aktywnej turystyki rowerowej zachodniej części subregionu centralnego”

Projekt „Zaplecze aktywnej turystyki rowerowej zachodniej części subregionu centralnego” zakłada budowę sieci tras rowerowych przebiegających przez wszystkie gminy powiatu gliwickiego. Na terenie Gminy Sośnicowice zaplanowano sieć 44 km tras rowerowych, z których przez miejscowość Sierakowice przebiegać będzie trasa nr 15. Udział w projekcie biorą wszystkie gminy powiatu gliwickiego oraz Starostwo Powiatowe w Gliwicach jako Lider. Całkowita wartość projektu, który realizowany będzie w latach 2010 – 2011, wyniesie 590 000 PLN (dla obszaru całej Gminy) z czego 85 % stanowią będą środki UE ramach działania 3.2.2 Infrastruktura okoturystyczna/podmioty publiczne Programu Rozwoju Subregionu Centralnego stanowiącego komponent RPO WSL 2007 – 2013. Realizacja projektu stworzy doskonałe warunki do rozwoju turystyki rowerowej w miejscowości Sierakowice jak również w całej Gminie, co w zdecydowany sposób wpłynie na podniesienie atrakcyjności turystycznej miejscowości oraz przyczyni się do propagowania zdrowego i sportowego trybu życia wśród mieszkańców.

- Wykonanie wjazdu i odwodnienia do Szkoły Podstawowej w Sierakowicach

W ramach zadania planowany jest remont wjazdu do Szkoły Podstawowej wraz z odwodnieniem. Zadanie planowane do realizacji na rok 2011 finansowane będzie ze środków budżetu Gminy Sośnicowice. Całkowity koszt przedsięwzięcia wyniesie 65 000 PLN zaś jego realizacja w sposób pozytywny wpłynie na podniesienie atrakcyjności turystycznej miejscowości poprzez kształtowanie jej przestrzeni publicznej.

- Modernizacja układu podającego wodę do sieci w Stacji Uzdatniania Wody

W ramach zadania planowana jest modernizacja SUW, z uwagi na niezadowalającą jakość wody podawanej do sieci wodociągowej w Sierakowicach, głównie ze względu na podwyższoną zawartość Fe i Mn. Zadanie planowane do realizacji na

rok 2011 finansowane będzie ze środków budżetu Gminy Sośnicowice. Całkowity koszt przedsięwzięcia wyniesie 50 000 PLN zaś jego realizacja w sposób pozytywny wpłynie na poprawę środowiska naturalnego.

- Modernizacja ogrzewania budynku OSP

W ramach zadania planowana jest zamontowanie instalacji solarnej do ogrzewania wody użytkowej. Ter modernizacja budynku OSP poprzez ocieplenie budynku wraz z wykonaniem nowej elewacji, zamontowanie powietrznej pompy ciepła oraz wymiana bram garażowych. Realizacja zadania pozwoli na uzyskanie efektu ekologicznego oraz poprawi wizerunek budynku.

- Konserwacja i odnowienie zabytkowego kościoła Św. K. Aleksandryjskiej wraz z otoczeniem

W ramach zadania planowana jest wymiana zewnętrznych gontów dachu, wykonanie nowego parkanu wokół kościoła dostosowanego do istniejącego drewnianego kościoła. Realizacja projektu w sposób pozytywny wpłynie na podniesienie atrakcyjności turystycznej miejscowości poprzez kształtowanie jej przestrzeni architektonicznej.

- Zagospodarowanie terenu przy boisku sportowym w Sierakowicach

W ramach zadania planowany jest wykup 5 arów gruntu pozwalający na uzyskanie pełnowymiarowego boiska do piłki nożnej. Wykonanie sceny i zadaszenia pozwalającej na organizację imprez publicznych. Realizacja projektu stworzy doskonałe warunki do rozwoju kulturalnego sołectwa i gminy.

7. OPIS I CHARAKTERYSTYKA OBSZARÓW O SZCZEGÓLNYM ZNACZENIU DLA ZASPOKOJENIA POTRZEB MIESZKAŃCÓW, SPRZYJAJĄCYCH NAWIĄZYWANIU KONTAKTÓW SPOŁECZNYCH, ZE WZGLĘDU NA ICH POŁOŻENIE ORAZ CECHY FUNKCJONALNO – PRZESTRZENNE

Do obszarów o szczególnym znaczeniu dla zaspokojenia potrzeb mieszkańców, sprzyjających nawiązywaniu kontaktów społecznych w sołectwie Sierakowice zaliczyć można:

- teren boiska sportowego przy ul. Wiejskiej
- teren przy kościele p.w. Św. Katarzyny Aleksandryjskiej przy ul. Wiejskiej
- stawy hodowlane

Teren boiska sportowego przy ul. Wiejskiej stanowi główne miejsce organizacji imprez plenerowych w miejscowości, takich jak festyny, dożynki itp, sprzyjających lepszej integracji lokalnej społeczności oraz nawiązywaniu kontaktów społecznych. Boisko trawiaste wykorzystywane jest do rozgrywek piłkarskich lokalnych sierakowickich drużyn. Oprócz boiska na omawianym obszarze znajduje się również ogólnodostępny plac zabaw dla dzieci oraz boiska do siatkówki i koszykówki.

Teren przy kościele p.w. Św. Katarzyny Aleksandryjskiej przy ul. Wiejskiej znajduje się na niewielkim wzniesieniu nad stawami. Ze względu na przyległy parking stanowi bardzo atrakcyjne miejsce ze względu na bezpośrednią bliskość zabytkowego drewnianego kościoła z unikatowymi w skali regionu polichromiami oraz urokliwym otoczeniem parkowym.

Stawy hodowlane (ul. Dolna, Wiejska i Leśna) wraz z terenami przyległymi stanowią bardzo atrakcyjną propozycję głównie dla osób chcących aktywnie, z wędką odpocząć na łonie natury, z dala od głównych ciągów komunikacyjnych.