

Załącznik do Uchwały
Nr XXV/ /2009
z dnia 18.11.2009 r.

PLAN ODNOWY MIEJSCOWOŚCI KOZŁÓW na lata 2009 - 2015



Gmina Sośnicowice

Listopad 2009

Dokument opracował:

mgr inż. Piotr Cieślak
Urząd Miejski w Sośnicowicach
ul. Rynek 19, 44-153 Sośnicowice

Spis Treści

1. Wstęp	3
2. Odniesienie do dokumentów strategicznych	4
3. Charakterystyka miejscowości Kozłów	5
Zagospodarowanie terenu	6
Demografia	7
Rys historyczny	8
Struktura przestrzenna miejscowości	9
4. Inwentaryzacja zasobów służących odnowie miejscowości Kozłów	10
Zasoby przyrodnicze	10
Dziedzictwo kulturowe	10
Gospodarka i rolnictwo	11
Infrastruktura techniczna	12
Infrastruktura społeczna, kapitał społeczny i ludzki	13
Sport, turystyka i rekreacja	13
5. Ocena mocnych i słabych stron	13
6. Opis planowanych zadań inwestycyjnych i przedsięwzięć aktywizujących lokalną społeczność w okresie 7 lat	15
Kierunki rozwoju miejscowości Kozłów	16
Wykaz planowanych do realizacji zadań inwestycyjnych i przedsięwzięć w okresie 7 lat	17
Opis zadań planowanych do realizacji w latach 2009 – 2015	19

1. WSTĘP

Rozwój i odnowa obszarów wiejskich to jedno z kluczowych wyzwań, jakie stoją przed Polską w okresie integracji z Unią Europejską. Zasadniczym jej celem jest wzmocnienie działań służących zmniejszaniu istniejących dysproporcji i różnic w poziomie rozwoju obszarów wiejskich w stosunku do terenów miejskich.

Plany Odnowy Miejscowości są częścią składową prowadzonych od lat przez Jednostki Samorządów Terytorialnych działań, zmierzających do poprawy sytuacji gmin oraz sprzyjających długofalowemu rozwojowi gospodarczemu kraju i regionu, jego spójności gospodarczej, społecznej i terytorialnej oraz integracji z Unią Europejską. Rozwój i odnowa wsi zakłada podejmowanie na jej terenach zróżnicowanych działań z zakresu działalności gospodarczej, kształtowanie w sposób zapewniający zachowanie walorów środowiskowych i kulturowych, poprawę warunków życia m.in. poprzez rozwój infrastruktury oraz zapewnienie mieszkańcom i przedsiębiorcom dostępu do usług, a także rozwój funkcji kulturowych i społecznych.

Plan Odnowy Miejscowości Kozłów na lata 2009 - 2015 opracowano w celu wykorzystania w pełni istniejącego potencjału i szans rozwojowych, a zarazem dostępu do środków pomocowych krajowych i unijnych. Realizacja *Planu Odnowy Miejscowości Kozłów* w głównej mierze jest uzależniona od mobilizacji lokalnej społeczności i jej zaangażowania w podejmowaniu wspólnych przedsięwzięć na rzecz podniesienia standardu życia, atrakcyjności turystycznej swojej miejscowości, a także zaspokojenie potrzeb społecznych i kulturalnych oraz rozwoju tożsamości mieszkańców.

Plan Odnowy Miejscowości Kozłów na lata 2009 - 2015 zaplanowany został na okres 7 najbliższych lat. W okresie tym podejmowane będą określone z uwagi na zaplanowane cele i priorytety rozwojowe działania inwestycyjne, a także inne o charakterze rekreacyjno - wypoczynkowym (np. imprezy, festyny). Podjęcie do realizacji danego zadania poprzedzone zostanie przygotowaniem niezbędnych opisów i uzasadnień realizacji zadania, opracowaniem zakresu rzeczowego, określeniem kosztów i terminów realizacji.

Opracowany *Plan Odnowy Miejscowości Kozłów* wraz z opisem zadań inwestycyjnych, stanowić będzie nierozdzielny załącznik do wniosku o dofinansowanie z Programu Rozwoju Obszarów Wiejskich na lata 2007 – 2013 w ramach działania osi IV LEADER.

Zasięg terytorialny Planu wyznaczają granice miejscowości Kozłów.

Plan Odnowy Miejscowości Kozłów na lata 2009 - 2015 jest dokumentem otwartym, a zapisane w nim zadania będą aktualizowane stosownie do zmieniających się uwarunkowań wewnętrznych jak i zewnętrznych, pojawiających się nowych możliwości oraz zmiany hierarchii priorytetów przyjętych przez Radę Miejską w Sośnicowicach i Radę Sołecką Kozłowa. Uwzględniane będą również nowe potrzeby zgłaszane przez radnych, stowarzyszenia i nieformalne grupy mieszkańców, organizacje pozarządowe, sektor publiczny i prywatny.

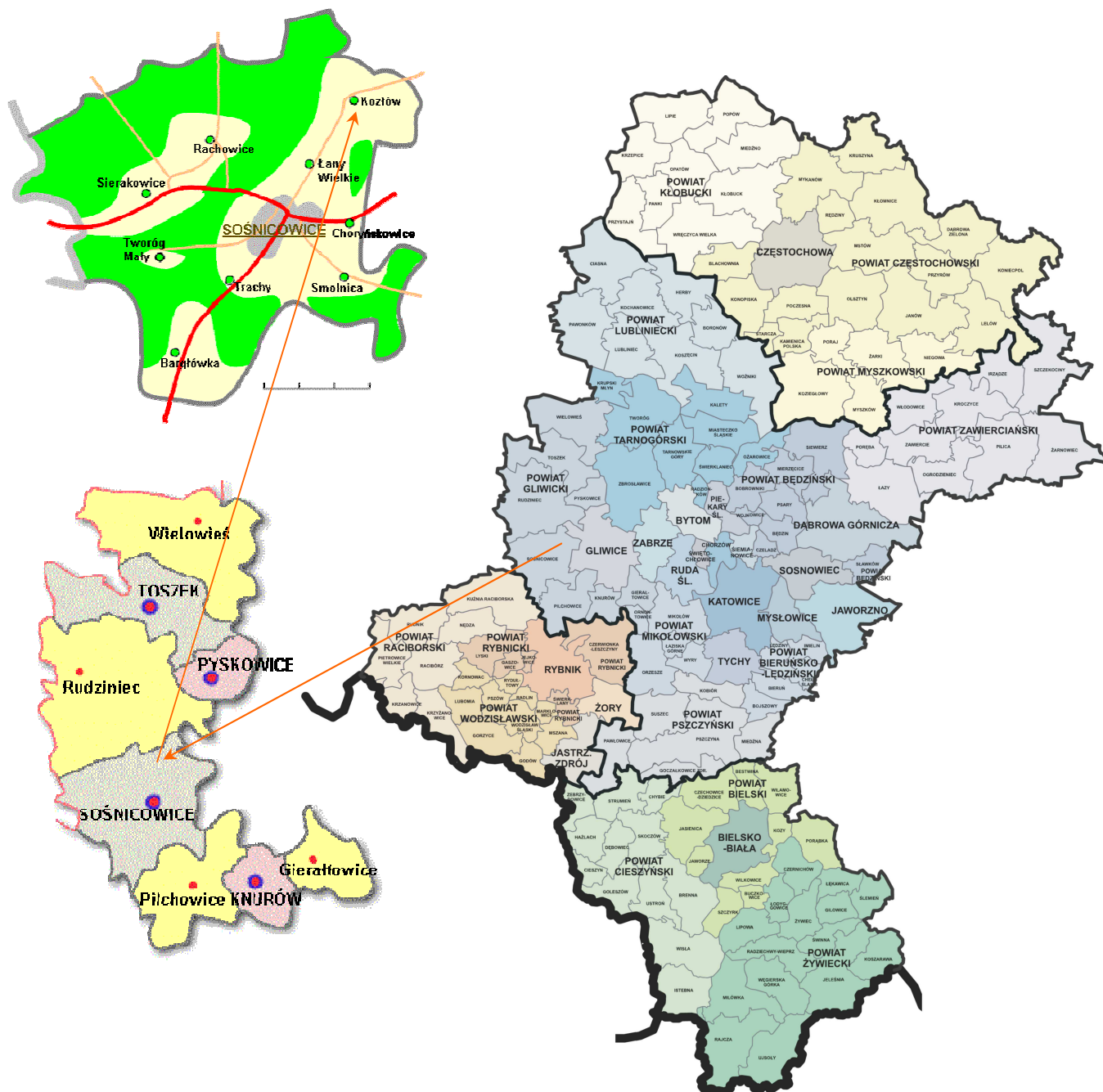
2. ODNIESIENIE DO DOKUMENTÓW STRATEGICZNYCH

Opracowany plan jest spójny z:

1. Programem Rozwoju Obszarów Wiejskich na lata 2007 - 2013:
Oś Priorytetowa 4 – Jakość życia na obszarach wiejskich i różnicowanie gospodarki wiejskiej
Działanie 2.3 Odnowa i Rozwój Wsi.
2. Strategią Rozwoju Województwa Śląskiego 2000-2020.
Priorytet - Integracja społeczna, bezpieczeństwo i zdrowie
Cel strategiczny Nr 1 – Wzrost wykształcenia mieszkańców oraz ich zdolności adaptacyjnych do zmian społecznych i gospodarczych w poczuciu bezpieczeństwa społecznego i publicznego
Kierunek działań 4: Upowszechnienie wśród społeczeństwa aktywnego stylu życia
Cel strategiczny IV: Poprawa jakości środowiska naturalnego i kulturowego oraz zwiększenie atrakcyjności przestrzeni
Kierunek działań 4: Kształtowanie ośrodków wiejskich
3. Strategią Rozwoju Turystyki w Województwie Śląskim na lata 2004 – 2013
Cel strategiczny 3: Rozwój produktu markowego - turystyka na terenach wiejskich
4. Programem Odnowy Wsi Województwa Śląskiego na lata 2006 – 2010
Cel szczegółowy 2: Zachowanie dziedzictwa przyrodniczego i kulturowego obszarów wiejskich województwa oraz wykorzystanie walorów przyrodniczych i kulturowych do tworzenia produktu lokalnego wspierającego rozwój tych obszarów
5. Strategią Rozwoju Gminy Sośnicowice na lata 2001-2012.
Cel Strategiczny 1 – Nowoczesna infrastruktura
Cel Strategiczny 4 – Zdrowe i mądre społeczeństwo
Do głównych kierunków działań, które pozwolą osiągnąć zamierzone cele strategiczne zaliczono:
 - rozwój tożsamości i więzi lokalnych,
 - wzrost aktywności społecznej mieszkańców gminy,
 - racjonalne gospodarowanie przestrzenią,

3. CHARAKTERYSTYKA MIEJSCOWOŚCI KOZŁÓW

Miejscowość Kozłów położona jest w zachodniej części województwa śląskiego, w centralnej części powiatu gliwickiego i północno - wschodniej części gminy miejsko - wiejskiej Sośnicowice.



Rys. 1 Lokalizacja miejscowości Kozłów na tle województwa śląskiego, powiatu gliwickiego oraz gminy Sośnicowice

Kozłów znajduje się w malowniczym zakątku na pograniczu Niziny i Wyżyny Śląskiej, na obszarze wielkiego kompleksu leśnego, między Opolszczyzną a Górnym Śląkiem. Razem z sołectwami Bargłówka, Łany Wielkie, Sierakowice, Smolnica, Trachy, Tworóg Mały, Rachowice oraz miastem Sośnicowice tworzy Gminę miejsko – wiejską Sośnicowice.

Kozłów jest dość atrakcyjnie położony w sąsiedztwie aglomeracji śląskiej, posiada dogodne połączenia komunikacyjne (10 km do Gliwic, 33 km do Katowic, 23 km do Rybnika, 30 km do Kędzierzyna-Koźła). Aktualnie zamieszkuje tą miejscowość 1 019 mieszkańców co plasuje ją na 4 miejscu w Gminie.

Ze względu na malownicze i wygodne położenie, Kozłów to jedna z atrakcyjniejszych miejscowości województwa śląskiego pod względem lokalizacji osiedli i małych zespołów mieszkaniowych, usług ukierunkowanych na rekreację i turystykę oraz obiektów wytwórczych wymagających szczególnie korzystnych warunków środowiska.

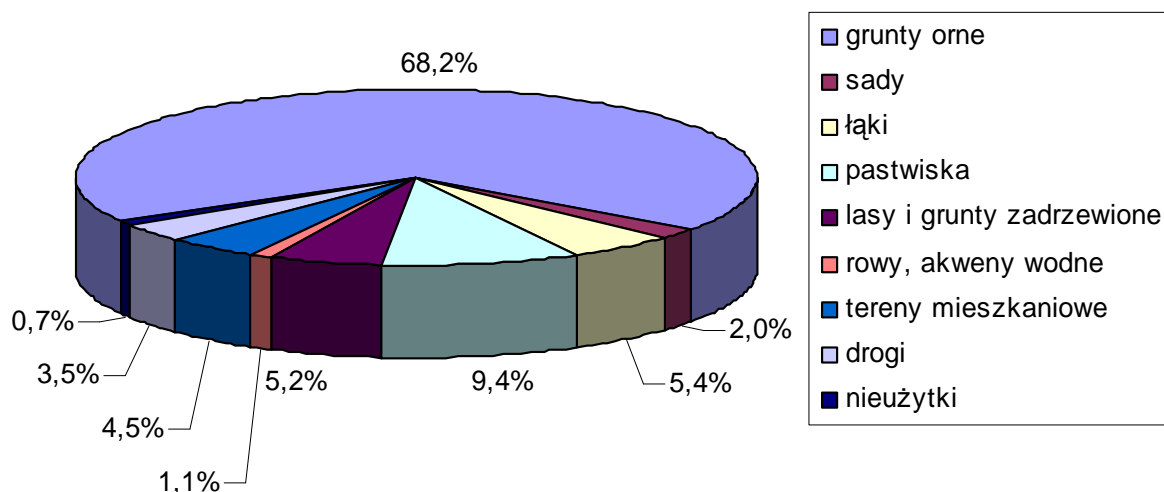
ZAGOSPODAROWANIE TERENU

Pod względem zagospodarowania terenu miejscowość Kozłów zajmuje obszar 6,63 km² co stanowi 5,7 % powierzchni gminy i plasuje ją 7 miejscu wśród wszystkich miejscowości Gminy Sośnicowice.

Tab. 1 Struktura zagospodarowania terenów na obszarze Gminy Sośnicowice

NAZWA JEDNOSTKI	POWIERZCHNIA OGÓŁEM	
	ha	% powierzchni gminy
Sośnicowice	1 168	10,1
Bargłówka	821	7,1
Kozłów	663	5,7
Łany Wielkie	623	5,3
Rachowice	2 869	24,7
Sierakowice	2 564	22
Smolnica	1 082	9,3
Trachy	1 509	12,9
Tworóg Mały	333	2,9
Miasto i Gmina	11 632	100

Struktura użytkowania terenu miejscowości Kozłów wskazuje na dominujący rolniczy charakter – użytki rolne (grunty rolne, sady, łąki, pastwiska) stanowią 85 % powierzchni. Udział lasów i gruntów zadrzewionych, w porównaniu do pozostałych sołectw jest niewielki i wynosi 5,2 %, na uwagę natomiast zasługuje wyższy udział terenów mieszkaniowych – 4,5 % (Rys. 2).

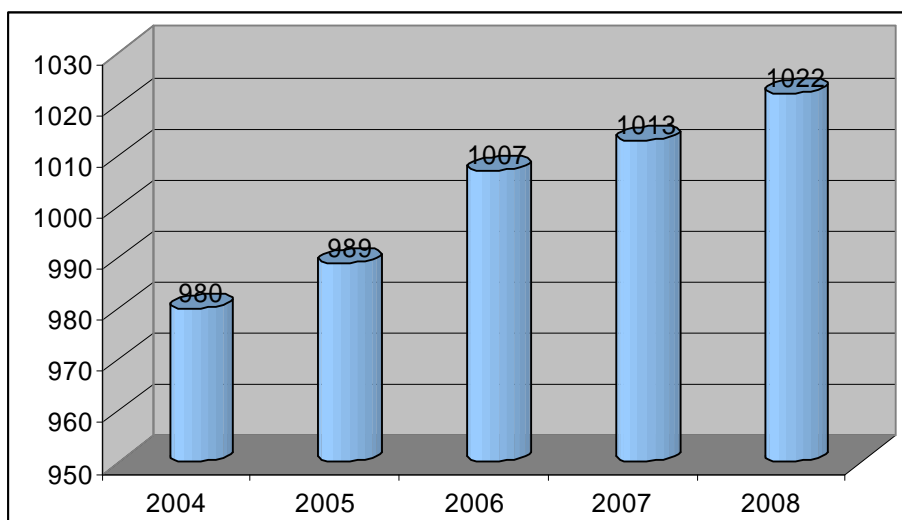


Rys. 2 Struktura użytkowania terenu sołectwa Kozłów

DEMOGRAFIA

Mieszkańcy miejscowości Kozłów stanowią liczącą 1 013 osoby społeczność, którą cechują właściwe dla mieszkańców tych stron cechy: pracowitość, rzetelność, gospodarność oraz przywiązanie do tradycji. Są to w większości zasiedzieli tu od pokoleń rdzenni Ślązacy, których doświadczenia historyczne z II Wojny Światowej nie tylko nie podłamały ducha ale jeszcze bardziej scementowały przywiązanie do tej ziemi i do tradycji z nią związanej.

Liczba ludności w miejscowości Kozłów na przestrzeni ostatnich kilku lat nie ulegała większym wahaniom, obserwuje się jednak tendencję rosnącą na przestrzeni ostatnich kilku lat. Ma to niewątpliwie związek z rozwojem budownictwa jednorodzinnego w miejscowości dzięki jej atrakcyjnemu położeniu. W latach 2004 – 2008 liczba mieszkańców Kozłowa kształtowała się następująco:



Rys. 3 Liczba mieszkańców miejscowości Kozłów w latach 2004 - 2008

RYS HISTORYCZNY

Pierwsza wzmianka o tej wsi pochodzi z 1279 roku. Kozłów wymieniony jest wtedy jako dość duża wieś kościelna, należąca do Jakuba, biskupa w Nysie. Do wsi należą kolonie Karnowiec i Podlesie, dawne folwarki majątku ziemskiego. W XV wieku, tuż po zwycięstwie Jagiełły pod Grunwaldem, wieś wraz z okolicą w drodze zamiany przekształcona została w dobra rycerskie, którymi w owym czasie rozporządzał jedynie król polski. Na nowych dobrach osadził on w porozumieniu z księciem opolskim, Henrykiem, śląskiego woja, który wstawił się w walce z Krzyżakami. Zgodnie z ówczesną tradycją, od nadanej mu ziemi przyjął on nazwisko Kozłowski. W pierwszym okresie dobra te liczyły 669 ha, w tym 205 ha gruntów ornych i 42 ha łąk oraz 409 ha lasów. Nowy właściciel ziemi chcąc się zabezpieczyć na wypadek zagrożenia, wzniósł na północnym krańcu wsi niewielkie grodzisko. Usytuowano je w zakolu strumienia, wśród podmokłych łąk, a więc w miejscu niedostępnym i trudnym do zdobycia. Dziś ocena walorów obronnych tego miejsca jest utrudniana z uwagi na zniekształcenia i zmiany w krajobrazie dokonane przez człowieka na przestrzeni wieków. Mimo tych zmian, uchwytnie są częściowo zasadnicze cechy terenu, które podyktowały budowniczym średniowiecznych warowni wybór miejsca na budowę tego wybitnie nizinnego grodziska. W rękach rodziny Kozłowskich miejscowe dobra utrzymały się do końca wojny trzydziestoletniej. W czasie najazdu Szwedów, Kozłów wybrany został na główny obóz ponad 20 – tysięcznej armii duńskiej, pozostającej pod wodzą generała Ernesta Mansfelda. Rozległe dobra kozłowskie nie pokrywały potrzeb zaopatrzeniowych wojska. Miejscowi chłopci, których zmuszono i do pracy na roli i do różnych posług w obozie, a ponadto napadano i rabowano, potajemnie opuszczali swe gospodarstwa, przenosząc się wraz z rodzinami na inne tereny, gdzie nie było wojsk najeźdźczych. W odwet żołdacy Mansfelda palili zabudowania, zniszczyli też dwór Kozłowskich. Wizerunek ostatniego z rodu zachował się do dziś na płycie nagrobnej w kościele w Kozłowie. Płaskorzeźba przedstawia w stojącej podstawie Piotra Kozłowskiego w szarmanckim stroju. Po wojnie trzydziestoletniej majątek Kozłów łącznie z Sierakowicami, Rachowicami, Polską Wsią, Kuźniczką oraz Bojszowem i Łączką wszedł w skład dóbr księcia raciborskiego – częściowo na skutek wykupu lub zastawu, częściowo drogą wymuszenia. Pozostali jeszcze przy życiu książęta z linii Piastów byli już za słabi, aby oprzeć się niemieckiej zaborczości, wyciągającej ręce po ziemię polskie. Ponadto coraz więcej osadników z głębi Niemiec obejmowało gospodarstwa również i w Kozłowie, który długo zabił rany zadane mu w czasie wojny trzydziestoletniej.

Pod koniec XVIII wieku na pograniczu Kozłowa i Brzezinki istniała sławna na cały Śląsk kuźnia żelaza, dysponująca wielką halą wspartą na słupach z zastrzałami. Posiadała ona bardzo nowoczesne na owe czasy urządzenia, łącznie z drewnianym mechanizmem, poruszonym przez koła wodne. Kuźnia ta została w 1835 roku zamieniona na kuźnię miedzi. Produkowane tu wyroby z czerwonego złota znane

były szeroko i poszukiwane zarówno na Górnym jak i Dolnym Śląsku ze względu na swą jakość i artystyczny kształt.

Wielu mieszkańców Kozłowa brało udział w powstaniach Śląskich. Tu też w czasie plebiscytu za Polską opowiedziało się ponad 78 procent ludności. W tajnym rejestrze hitlerowskim, sporządzonym jeszcze przed wybuchem II wojny światowej, znajdowały się nazwiska osób narodowości polskiej, przeznaczonych do wysiedlenia z chwilą zakończenia działań wojennych w Polsce. Z zachowanej w Muzeum w Gliwicach listy, dotyczącej rejonu, figurują tam również nazwiska kozłowian – Augusta Górki, Józefa i Ludwika Hassów, Wiktora Bekera, Emanuela Kozyry, Franciszka Udolfa i Piotra Wojtkiewicza.

Osobne miejsce trzeba poświęcić obozowi hitlerowskiemu w Kozłowie. Został on utworzony w 1941 roku dla kontynuowania rozpoczętej jeszcze przed II wojną światową budowy autostrady Wrocław – Kraków. Odcinek tej autostrady miał w planach niemieckich przebiegać także przez ziemię gliwicką – od Kleszczowa lasami i polami między Kozłowem i Łanami Wielkimi do Ostropy i dalej na Wschód. Do budowy projektowanej autostrady użyto ludność cywilną z okolic Kowla i Równego. Blisko 900 osób zamknięto za drutami obozu pod strażą oddziału Wehrmachtu i codziennie pędzono do pracy przy niwelowaniu terenu, karczowaniu lasów i sypaniu wałów. Głód i choroby święciły tu straszne żniwo. W ciągu kilku lat istnienia obozu w Kozłowie zmarło tu kilkaset osób. Ciała ich wrzucono do wspólnej mogiły na skraju lasu między Kozłowem a Brzezinką, a nieraz grzebano gdzie popadło. W 1948 roku na polu jednego z mieszkańców Brzezinki odkryto 40 ofiar wehrmachtowskiego obozu w Kozłowie. Szczątki ich ekshumowano i przeniesiono do wspólnej mogiły w której spoczęło około 650 ofiar hitlerowskiego bestialstwa. Ówczesna Gromadzka Rada Narodowa w Ostropie wzniosła na niej skromny obelisk, który istnieje do dziś. Mogiłą opiekuje się młodzież szkolna.

STRUKTURA PRZESTRZENNA MIEJSCOWOŚCI

Wieś jest wsią szeregową o zabudowie wzdłuż drogi wedle ukształtowanego terenu. Znaczącą część gruntów przypada na doliny potoku Kozłówka płynącego przez centralną część miejscowości jak i innych cieków wodnych. Dominujący w krajobrazie Kozłowa jest późnogotycki kościół z drewnianą wieżą, otoczony starodrzewiem. Po jego południowej stronie, na skarpie doliny Kozłówki wznoszą się widoczne zabudowania dawnego folwarku, w którym funkcjonował w latach ubiegłych PGR, zaś obecnie Zakład Produkcyjny „Deo – Line”. Układ przestrzenny wsi harmonijnie wpisany w krajobraz urzeźbiony doliną potoku i jej skarpą jest wyraźnie linearny na łuku prowadzącym za brzegiem potoku z południa na północ. Wieńczy go niewielki park, w którym pozostały pochodzące z XVIII wieku budowle i urządzenia kuźni miedzi, a obecnie znajduje się tam hotel „Pod Platanem”. Wieś nie posiada centralnego placu mogącego pełnić funkcję rynku/placu targowego ani deptaku.

4. INWENTARYZACJA ZASOBÓW SŁUŻĄCYCH ODNOWIE MIEJSCOWOŚCI KOZŁÓW

ZASOBY PRZYRODNICZE

W granicach administracyjnych miejscowości Kozłów nie ma Parków Krajobrazowych, natomiast w odległości ok. 6 km w kierunku południowym znajduje się otulina Parku Krajobrazowego „Cysterskie Kompozycje Krajobrazowe Rud Wielkich”

Wśród obiektów o dużych wartościach przyrodniczych objętych lub wskazanych do objęcia ochroną prawną w miejscowości Kozłów wymienić należy park ze starodrzewiem okalający zabytkową kuźnię miedzi, a w nim m.in.:

- Tulipanowiec amerykański – pomnik przyrody województwa śląskiego (rejestr nr 243)
- Platan klonolistny o obwodzie 270 cm zgłoszony do objęcia ochroną jako pomnik przyrody
- Buk pospolity o obwodzie 358 cm

Ponadto na obszarze sołectwa wyróżnić można:

- Naturalna dolina i koryto Kozłówki o atrakcyjnym urzeźbieniu terenu i zróżnicowanej gatunkowo roślinności wraz z występującym na jej zboczach starodrzewiem (dęby i buki)
- Aleja Dębowa przy drodze do leśniczówki na Polesiu
- Las „Dąbrówka” o zróżnicowanych typach siedliskowych i zróżnicowanej strukturze wiekowej oraz gatunkowej drzewostanu wraz z otuliną
- Granitoidowy głaz narzutowy o średnicy około 2 m znajdujący się na placu kościelnym

DZIEDZICTWO KULTUROWE

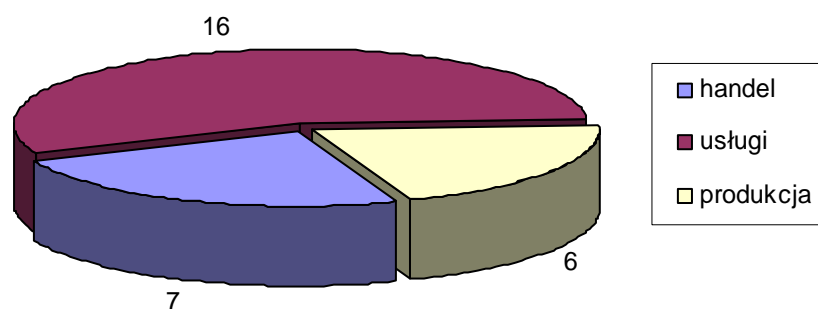
Bogata historia miejscowości Kozłów powoduje, iż nie brakuje w niej obiektów o bogatej wartości historycznej i kulturowej, podlegające ochronie prawnej lub też wskazane do ochrony. Do najważniejszych należy zaliczyć:

- Średniowieczne grodzisko stożkowate z XIV wieku - wpisane do rejestru zabytków pod nr 1090/69 - zbudowane na planie elipsy o średnicach 35 i 55 metrów, wznoszące się 2,5 metra nad poziomem łąki
- Kuźnia miedzi z XVIII wieku wpisana do rejestru zabytków pod nr 350/60. W zespole obiektów kuźni zachowane są:
 - budynek gospodarczy dawnej kuźni
 - dom właściciela z początku XX wieku
 - staw kuźniczy z resztkami urządzeń technicznych

- Późnogotycki kościół parafialny pod wezwaniem Św. Mikołaja z przełomu XV i XVI wieku wpisany do rejestru zabytków pod nr 351/60. W roku 1928 r. nadbudowana została drewniana wieża, w której znajduje się dzwon gotycki z 1417 r. (najprawdopodobniej najstarszy dzwon na Górnym Śląsku). Według legendy dzwon został odlany na cześć powracających wojsk biorących udział w bitwie pod Grunwaldem. Wewnątrz kościoła znajduje się późnorenesansowa płyta nagrobna Kozłowskiego oraz chrzcielnica drewniana z XVIII wieku, a także barokowy ołtarz z ok. 1671 roku
- Układ przestrzenny wsi z dominantą kościoła i subdominantą folwarku, o częściowo zachowanym historycznym układzie działek
- Cmentarz z XIX wieku
- Kapliczka przydrożna z 1893 r. wewnątrz której znajdują się późnobarokowe rzeźby Św. Jana Nepomucenia z XVIII wieku, Św. Piotra i Pawła z pierwszej połowy XVIII wieku oraz Św. Barbary z drugiej połowy XIX wieku
- Założenie folwarczne z XIX wieku, a w nim budynek mieszkalny, zabudowania folwarczne i park o powierzchni 1,5 ha
- Krzyże przydrożne przy ul. Marcina i Łabędzkiej

GOSPODARKA I ROLNICTWO

W miejscowości Kozłów brak jest dużych zakładów przemysłowych, co jest niewątpliwym atutem sołectwa z punktu widzenia dbałości o środowisko naturalne. Aktualnie zarejestrowanych jest 29 podmiotów gospodarczych wśród których zdecydowanie dominują usługi – 16, podmiotów zajmujących się handlem zarejestrowano 7, natomiast produkcją 6. Strukturę działalności gospodarczej w miejscowości Kozłów przedstawia rysunek 4.



Rys. 4 Struktura zróżnicowania podmiotów gospodarczych w sołectwie Kozłów

Do największych przedsiębiorców prowadzących swą działalność w Kozłowie zaliczyć należy:

- Hotel - Restauracja „Pod Platanem”
- Zakład Produkcyjny „Deo – Line”
- Zakład Dekarsko - Remontowo-Budowlany. Józef Urbanek
- Izolkiv Sj.

- P.P.H.U AMPER Manfred Wleczorek

Z uwagi na dominujący charakter gruntów rolnych, głównie III i IV klasy bonitacyjnej w Kozłowie znaczną rolę odgrywa rolnictwo związane z produkcją rolniczą. Ma to niewątpliwy związek z funkcjonującym jeszcze do początku lat 90 w pobliskich Łanach Wielkich PGR-em prowadzącym głównie produkcję rolną oraz hodowlaną. Obecnie majątkiem byłego PGR-u zarządza firma „BUTOR”, największy lokalny producent rolny, wykorzystuje grunty orne oraz pastwiska z obszaru Kozłowa. Ponadto w sołectwie Kozłów istnieje ok. 20 niewielkich gospodarstw rolnych zajmujących się głównie podstawową lokalną produkcją rolną.

Na szczególną uwagę zasługuje bezpośrednia bliskość Katowickiej Specjalnej Strefy Ekonomicznej – Podstrefa gliwicka, kompleks 1 „Gliwice”, obszar „Podstawowy” (4 km)

INFRASTRUKTURA TECHNICZNA

Miejscowość Kozłów jest w 100% objęta siecią wodociągową, która zasilana jest z ujęć Przedsiębiorstwa Wodociągów i Kanalizacji w Gliwicach. W Kozłowie brak jest kanalizacji sanitarnej. Wieloletni Plan Inwestycyjny Gminy Sośnicowice na lata 2008 – 2011 przewiduje budowę sieci kanalizacji sanitarnej w tym przedziale czasowym, jednak pod warunkiem pozyskania dofinansowania z innych źródeł (np. UE). Odpadami, a także selektywną zbiórką odpadów i recyklingiem zajmuje się Zakład Gospodarki Komunalnej i Mieszkaniowej w Sośnicowicach. Pozostałe odpady z terenu sołectwa unieszkodliwiane są poprzez lokowanie ich na nowoczesnym składowisku w miejscowości Trachy o pojemności całkowitej 5800 Mg.

Sołectwo Kozłów posiada dogodne połączenia drogowe z Gliwicami, Kędzierzynom-Koźle, Rybnikiem oraz Raciborzem. Przez Kozłów przebiegają trzy drogi powiatowe (ulice: Łabędzka, Młyńska oraz biegnąca lasem w kierunku Łan Wielkich droga nr S2966) oraz osiem dróg gminnych (ulice: Średnia, Ułańska, Marcina, Polna, Krótka, Poprzeczna, Podlesie, Mała), a także przez południowo – wschodnią część miejscowości autostrada A4. Kompleksową obsługę podróżnych zapewnia oddany do użytkowania w roku 2007 MOP Kozłów (Miejsce Obsługi Podróżnych) znajdujący się na terenie Kozłowa. W niedalekiej przyszłości przez tereny sąsiadujące od południa z Kozłowem przebiegać będzie obwodnica Sośnicowic, która łączyć się będzie z autostradą A4 przez węzeł Ostropa, przez co w znaczny sposób poprawi dostępność komunikacyjną miejscowości oraz wpłynie na podniesienie jej atrakcyjności inwestycyjnej.

Miejscowość aktualnie nie jest zgazyfikowana, istnieje jednak możliwość zgazyfikowania dzięki przebiegającemu przez sołectwo wysokoprężnego gazociągu Dn 500.

W Kozłowie brak jest również sieci c.o., powoduje to, że mieszkania ogrzewane są głównie piecami węglowymi lub w znikomym stopniu przy zastosowaniu lokalnych

kołowni na olej opałowy lub energię elektryczną. Powstające w ten sposób źródła emisji niskiej są głównymi źródłami zanieczyszczeń powietrza.

Dostawy energii elektrycznej odbywają się z magistrali sieci elektroenergetycznych 110, 220 i 400 kV. Pod względem dostawy energii elektrycznej układ zasilania miejscowości jest wystarczający. Większość ulic w Kozłowie jest oświetlona.

INFRASTRUKTURA SPOŁECZNA, KAPITAŁ SPOŁECZNY I LUDZKI

Na terenie Kozłowa w zakresie oświaty funkcjonuje Szkoła Podstawowa oraz Przedszkole. W Szkole Podstawowej przy ul. Marcina, w roku szkolnym 2008/2009 naukę pobierało 95 uczniów z terenu Kozłowa i Łan Wielkich, zaś Przedszkole przy ul. Marcina zapewnia opiekę 25 przedszkolakom.

SPORT, TURYSTYKA I REKREACJA

Mimo, iż główny ciężar imprez sportowych i masowych przejął w gminie Ośrodek Sportu i Rekreacji oraz hala sportowa w Centrum Oświatowym w Sośnicowicach, to w Kozłowie prężnie działa klub piłkarski „PKS Ruch Kozłów”, rozgrywający swoje mecze na boisku przy ul. Młyńskiej, jednak istotnym jego mankamentem tego obiektu jest brak zaplecza socjalnego z prawdziwego zdarzenia. Boisko sportowe w Kozłowie stanowi główne miejsce organizowania imprez, przede wszystkim sportowych, ale również lokalnych imprez kulturalnych, gromadząc za każdym razem ogromne rzesze mieszkańców całej Gminy. Ponadto, w aspekcie turystyki i rekreacji w miejscowości dominuje turystyka rowerowa, występują również doskonałe warunki do uprawiania turystyki pieszej oraz konnej. Służą temu wytyczone trasy rowerowe i spacerowe w miejscowości, które mają swoją kontynuację w pobliskich lasach tworząc malownicze szlaki. Nadmienić również należy, iż w niedalekiej przyszłości powstanie przy pomocy funduszy strukturalnych UE sieć tras rowerowych obejmujących również miejscowość Kozłów co dodatkowo wpłynie na uatrakcyjnienie miejscowości dla pasjonatów turystyki rowerowej.

5. OCENA MOCNYCH I SŁABYCH STRON

MOCNE STRONY	SŁABE STRONY
SPOŁECZEŃSTWO	
<ul style="list-style-type: none"> - duży udział ludności w wieku produkcyjnym - wysoki stopień integracji społeczeństwa - średni poziom zamożności ludności - silne poczucie tożsamości i więzi lokalnej 	<ul style="list-style-type: none"> - mały odsetek ludności w wieku przedprodukcyjnym (niż demograficzny) - duży udział ludności z wykształceniem podstawowym i zawodowym - bardzo niski przyrost naturalny - małe zaangażowanie społeczeństwa w działalność społeczną - brak organizacji spędzania wolnego czasu dla młodzieży
ŚRODOWISKO NATURALNE	
<ul style="list-style-type: none"> - bardzo niskie zanieczyszczenie środowiska - bezpośrednie sąsiedztwo lasów - atrakcyjne przyrodniczo tereny - atrakcyjne trasy spacerowo – rowerowe - brak na terenie miejscowości dużych emiterów zanieczyszczeń środowiska naturalnego - uregulowana gospodarka odpadami stałymi - podejmowanie i realizacja inwestycji w zakresie ochrony środowiska przyrodniczego - bliski kontakt z Instytutem Ochrony Roślin, który ma siedzibę w Sośnicowicach 	<ul style="list-style-type: none"> - uciążliwe tradycyjne ciepłownictwo (niewielki udział kotłowni olejowych, bądź gazowych) - duże obciążenie ruchu drogowego ulicy Łabędzkiej (wysoki poziom hałasu) - mała świadomość ekologiczna społeczeństwa
INFRASTRUKTURA TECHNICZNA	
<ul style="list-style-type: none"> - pełne zwodociągowanie - nowoczesna sieć telekomunikacyjna - obiekty sportowe - oświetlenie ulic - wysoka estetyka 	<ul style="list-style-type: none"> - brak kanalizacji - brak gazyfikacji - mała liczba mieszkań komunalnych - uboga baza gastronomiczna - niedostateczna ilość obiektów infrastruktury drogowej - brak rozstrzygnięć związanych ze zmniejszeniem obciążenia ruchu samochodowego (brak obwodnicy) - brak zaplecza obiektów sportowych
GOSPODARKA	
<ul style="list-style-type: none"> - spora liczba mikro i małych przedsiębiorstw - dwa banki w pobliskich Sośnicowicach prowadzące obsługę podmiotów gospodarczych - duży udział podmiotów gospodarczych prowadzących działalność usługową - brak na terenie Kozłowa dużych przedsiębiorstw sektora przemysłu ciężkiego wymagających restrukturyzacji 	<ul style="list-style-type: none"> - brak instytucji wspierania biznesu - liczne rozdrobnione gospodarstwa rolne - przewaga małych podmiotów gospodarczych o statusie mikroprzedsiębiorstw - słabe współdziałanie firm i instytucji
ZAGOSPODAROWANIE TERENU	

MOCNE STRONY	SŁABE STRONY
<ul style="list-style-type: none"> - bardzo korzystna lokalizacja miejscowości względem dużych miast (Gliwice, Kędzierzyn-Koźle, Racibórz), ważniejszych drogowych szlaków komunikacyjnych oraz KSSE - autostrada A4 przebiegająca przez północno-wschodnią część miejscowości - duże zainteresowanie terenami budowlanymi - wolne tereny pod inwestycje 	<ul style="list-style-type: none"> - brak rozstrzygnięć dotyczących rozwiązania problemu obciążenia ruchu samochodowego (obwodnica) - brak rozwoju budownictwa komunalnego - brak uzbrojonych terenów pod inwestycje

SZANSE	ZAGROŻENIA
OTOCZENIE RYNKOWE	
<ul style="list-style-type: none"> - duży ruch inwestycyjny w KSSE zlokalizowanej w sąsiedztwie (Opel Polska, Roca, Mecalux) - zapotrzebowanie na mieszkania komunalne (tendencja rosnąca) - dobrze funkcjonujące firmy różnych branż 	<ul style="list-style-type: none"> - małe zapotrzebowanie na usługi kulturalne - wzrost bezrobocia związany z restrukturyzacją przemysłu górniczego, a co za tym idzie wzrost zapotrzebowania na usługi opieki społecznej - niewystarczające środki finansowe na remonty istniejących bądź budowę nowych mieszkań komunalnych
OTOCZENIE DEMOGRAFICZNE I SPOŁECZNE	
<ul style="list-style-type: none"> - napływ ludności spoza gminy wynikający z większego zainteresowania mieszkańców dużych aglomeracji miejskich osiedlaniem się poza miastem - rosnący poziom wykształcenia - zasoby historyczne wraz z zabytkami 	<ul style="list-style-type: none"> - starzenie się społeczeństwa (niski przyrost naturalny) - zjawiska zachodzące w gospodarce regionu (restrukturyzacja górnictwa, trudna sytuacja w rolnictwie) mogą spowodować wzrost bezrobocia, a co za tym idzie powstanie stref ubóstwa oraz zmniejszenie moralności mieszkańców - niska aktywność kulturalna mieszkańców
OTOCZENIE KONKURENCYJNE/KOOPERACYJNE	
<ul style="list-style-type: none"> - bliskość dużych aglomeracji (Gliwice, Rybnik, Racibórz, Kędzierzyn-Koźle), ponadto sąsiedztwo Katowickiej Specjalnej Strefy Ekonomicznej, daje szanse dla rozwoju sfery gospodarczej (kontrakty z inwestorami lokującymi swój kapitał w KSSE, spadek bezrobocia, napływ nowych technologii, podniesienie kwalifikacji pracowników, podniesienie poziomu wykształcenia) - autostrada A4 z nieodległym węzłem Ostropa - wzrost wartości nieruchomości dzięki planowanej budowie obwodnicy Sośnicowic przebiegającej w pobliżu południowych granic miejscowości łączącą drogę 408 Gliwice-Sośnicowice-Kędzierzyn-Koźle z autostradą A4 	<ul style="list-style-type: none"> - zagrożenia związane z autostradą, głównie zanieczyszczenie powietrza oraz gleb - bariera wysokich kosztów ekologicznego ogrzewania

6. OPIS PLANOWANYCH ZADAŃ INWESTYCYJNYCH I PRZEDSIĘWZIĘĆ AKTYWIZUJĄCYCH LOKALNĄ SPOŁECZNOŚĆ W OKRESIE 7 LAT

KIERUNKI ROZWOJU MIEJSCOWOŚCI KOZŁÓW

W oparciu o przeprowadzoną analizę mocnych i słabych stron jak również szans i zagrożeń rozwoju miejscowości Kozłów, a przede wszystkim w oparciu o rzeczywiste potrzeby i oczekiwania mieszkańców miejscowości, główne kierunki rozwoju miejscowości Kozłów zostały podzielone umownie na obszary będące najistotniejszymi polami działania, mianowicie:

- Ekologia
- Gospodarka
- Infrastruktura
- Przestrzeń
- Społeczność

Głównym założeniem jest przywracanie właściwych relacji między podstawowymi sferami życia, zwłaszcza w relacji środowisko przyrodnicze – gospodarka lokalna – poziom życia ludności. Na tej podstawie określono działania priorytetowe przedstawiające się następująco.

Działania priorytetowe podejmowane w obszarze **ekologii**:

- realizacja programu ochrony środowiska oraz podniesienia świadomości ekologicznej mieszkańców (budowa kanalizacji sanitarnej w miejscowości, ochrona powietrza poprzez likwidację niskiej emisji, ochrona lasów i ustanowienie obszarów chronionych na terenach przyległych, edukacja ekologiczna społeczności Kozłowa)
- przeciwdziałanie degradacji i zagrożeniom środowiska naturalnego (kontrola zbiorników bezodpływowych, prawne egzekwowanie w zakresie składowania odpadów w gospodarstwach domowych)
- stworzenie warunków do wykorzystania odnawialnych źródeł energii (promocja alternatywnych źródeł energii, zmiana systemów grzewczych w obiektach użyteczności publicznej)

Działania priorytetowe podejmowane w obszarze **gospodarki**:

- tworzenie warunków dla napływu kapitału zewnętrznego (lokalny system podatków, dobra infrastruktura drogowa)
- umożliwienie rozwoju bazy turystycznej (stworzenie warunków rozwoju małej gastronomii, wykorzystanie zasobów naturalnych, agroturystyka)
- stworzenie warunków do lepszego rozwoju istniejących firm (oferta terenów pod inwestycje, partnerstwa publiczno – prywatne)

Działania priorytetowe podejmowane w obszarze **infrastruktury**:

- decyzje i zadania związane z przyspieszeniem budowy obwodnicy drogi wojewódzkiej nr 408
- remont i podwyższanie standardu istniejącej sieci dróg i ich otoczenia (modernizacja oświetlenia ulicznego, remont nawierzchni dróg, budowa chodników)
- uzbrajanie terenów inwestycyjnych (media, kanalizacja, drogi dojazdowe)

- stworzenie warunków do zachowania dziedzictwa kulturowego

Działania priorytetowe podejmowane w obszarze **przestrzeni**:

- wykorzystanie korzystnego położenia miejscowości Kozłów dla jej szybszego i dynamiczniejszego rozwoju (obszary turystyki weekendowej, obszary rekreacji pobytowej)
- tworzenie warunków do rozwoju i aktywnego uczestnictwa w strukturach współpracy lokalnej (udział w przedsięwzięciach gminnych jak i ponadgminnych)
- zadania zmierzające do zagospodarowania przestrzeni publicznej

Działania podejmowane w obszarze **społeczności** powinny obejmować:

- utworzenie centrów kultury oraz miejsc wypoczynku rekreacji i sportu (rozbudowa i doposażenie istniejącej bazy sportowo – rekreacyjnej, wspieranie organizacji sportowych, rozszerzenie dostępności do bazy sportowej i rekreacyjnej)
- przeciwdziałanie migracji młodych wykształconych mieszkańców
- stworzenie warunków do większej aktywności i zaangażowania mieszkańców w życie miejscowości

WYKAZ PLANOWANYCH DO REALIZACJI ZADAŃ INWESTYCYJNYCH I PRZEDSIĘWZIĘĆ W OKRESIE 7 LAT

Przy wyborze zadań inwestycyjnych planowanych do realizacji w okresie najbliższych 7 lat kierowano się priorytetami określającymi główne kierunki rozwoju miejscowości. Plan tychże zadań inwestycyjnych przygotowany został wspólnie z mieszkańcami Kozłowa tak, by realizowane inwestycje odpowiadały rzeczywistym potrzebom mieszkańców. Realizacja poszczególnych zadań ma przede wszystkim przyczynić się do podniesienia standardu życia i pracy w miejscowości. Planowane przedsięwzięcia zaktywizują mieszkańców do działań prospołecznych, a w konsekwencji przyczynią się do podniesienia atrakcyjności całej miejscowości i jej okolic. Podejmowane działania w znacznym stopniu umożliwią zachowanie szeroko pojętego dziedzictwa kulturowego i wykorzystania wszystkich walorów sołectwa.

Wykaz planowanych zadań ma charakter otwarty a zapisane w nim zadania będą aktualizowane stosownie do zmieniających się uwarunkowań wewnętrznych jak i zewnętrznych, pojawiających się nowych możliwości finansowania oraz zmiany hierarchii priorytetów. Uwzględniane będą również nowe potrzeby zgłaszane przez radnych, stowarzyszenia i nieformalne grupy mieszkańców, organizacje pozarządowe, sektor publiczny i prywatny. Są jednak zadania strategiczne, które nie należą do zadań własnych Gminy. Realizacja powyższych zadań możliwa jest tylko przez władzę publiczną szczebla wojewódzkiego oraz powiatowego przy wykorzystaniu środków pozabudżetowych.

Zbiorcze zestawienie zadań inwestycyjnych planowanych do realizacji przedstawia poniższa tabela:

Nazwa zadania	Cel	Przeznaczenie	Harmonogram realizacji	Szacunkowa wartość zadania [PLN]	Źródła finansowania
Organizacja Dożynek Gminnych 2009	<ul style="list-style-type: none"> Podnoszenie atrakcyjności turystycznej miejscowości Aktywizacja i integracja mieszkańców 	społeczność lokalna, turyści	2009	30 000	Budżet Gminy
Zagospodarowanie „źródłka” przy ul. Średniej	<ul style="list-style-type: none"> Podnoszenie atrakcyjności turystycznej miejscowości Kształtowanie przestrzeni publicznej miejscowości 	społeczność lokalna, turyści	2009/2010	15 000	Budżet Gminy
Budowa tras rowerowych nr 376 i 15 w ramach projektu „Zaplecze aktywnej turystyki rowerowej zachodniej części subregionu centralnego” ¹	<ul style="list-style-type: none"> Stwarzanie warunków do rozwoju turystyki rowerowej Podnoszenie atrakcyjności turystycznej miejscowości i propagowanie zdrowego i sportowego trybu życia 	społeczność lokalna, turyści	2009/2011	590 000	RPO WŚL 2007 – 2013 Budżet Gminy
Remont dachu zabytkowego Kościoła p.w. Św. Mikołaja	<ul style="list-style-type: none"> Kształtowanie przestrzeni publicznej miejscowości Podnoszenie atrakcyjności turystycznej miejscowości 	społeczność lokalna, turyści	2010	466 850	Budżet Gminy, Śląski Wojewódzki Konservator Zabytków Środki własne Parafii
Budowa placu zabaw przy Szkole Podstawowej w ramach programu rządowego „Radosna Szkoła”	<ul style="list-style-type: none"> Propagowanie zdrowego i sportowego trybu życia Kształtowanie przestrzeni publicznej miejscowości 	społeczność lokalna, dzieci i młodzież	2010	128 000	Budżet Państwa Budżet Gminy
Zagospodarowanie ośrodka sportowego wraz z remontem budynku socjalnego	<ul style="list-style-type: none"> Propagowanie zdrowego i sportowego trybu życia Podnoszenie sprawności fizycznej dzieci i młodzieży 	społeczność lokalna	2010/2011	209 280	PROW 2007-2013 Budżet Gminy
Remont drogi powiatowej nr S 2991 ²	<ul style="list-style-type: none"> Poprawa bezpieczeństwa ruchu drogowego Poprawa dostępności komunikacyjnej miejscowości 	społeczność lokalna	2010/2011	2 400 000	Budżet pow. gliwickiego Budżet Gminy Min. Spraw Wew. i Adm.
Remont mostu przy ul. Marcina	<ul style="list-style-type: none"> Poprawa bezpieczeństwa ruchu drogowego Poprawa dostępności komunikacyjnej miejscowości 	społeczność lokalna, turyści	2012	540 000	Budżet Gminy
Poprawa dostępności komunikacyjnej ośrodka sportu poprzez budowę drogi od ul. Marcina	<ul style="list-style-type: none"> Poprawa dostępności komunikacyjnej 	społeczność lokalna, turyści	2013	200 000	Budżet Gminy
Budowa kanalizacji sanitarnej	<ul style="list-style-type: none"> Poprawa środowiska naturalnego Wzrost atrakcyjności inwestycyjnej 	społeczność lokalna, przedsiębiorcy	2014/2015	16 000 000	Środki UE Budżet Gminy

1. Projekt realizowany jest w partnerstwie z wszystkimi gminami powiatu gliwickiego i Starostwem Powiatowym w Gliwicach jako liderem projektu w ramach Programu Rozwoju Subregionu Centralnego stanowiącego komponent Regionalnego Programu Operacyjnego Województwa Śląskiego na lata 2007 – 2013. Kwota 590 000 dotyczy całości projektu obejmującego całą gminę, w chwili obecnej trudno oszacować ile wyniesie tylko budowa tras nr 376 i 15
2. Zadanie realizowane będzie przez Zarząd Dróg Powiatowych w Gliwicach ze środków powiatu gliwickiego i dotacji celowej w kwocie 600 000 PLN z budżetu gminy Sośnicowice, 600 000 PLN z budżetu powiatu gliwickiego oraz 1 200 000 PLN ze środków Ministerstwa Spraw Wewnętrznych i Administracji w ramach Narodowego Programu Przebudowy Dróg Lokalnych

OPIS ZADAŃ PLANOWANYCH DO REALIZACJI W LATACH 2009 – 2015

- Organizacja Dożynek Gminnych 2009

W ramach zadania zorganizowano Dożynki Gminne wraz z imprezami towarzyszącymi. Tradycyjnie uroczystości dożynkowe miały zarówno religijny jak i ludowy charakter, któremu towarzyszyły liczne imprezy integracyjne dla lokalnej społeczności w postaci konkursów, koncertów oraz pokazów. Koszt przedsięwzięcia wyniósł 30 000 PLN i był sfinansowany w całości z budżetu Gminy Sośnicowice. Cele jakie przyniosło przedsięwzięcie to przede wszystkim podniesienie atrakcyjności turystycznej miejscowości jak również aktywizacja i integracja społeczności lokalnej.

- Zagospodarowanie „źródłka” przy ul. Średniej

W wyniku realizacji projektu powstanie ogólnodostępny teren o powierzchni 550 m², o utwardzonej powierzchni, wyposażony w altanę oraz zadaszoną studnię źródłka. Powstaną miejsca postojowe dla samochodów oraz rowerów (wyposażone w stojaki). Ponadto przyległy teren zostanie obsiany trawą oraz obsadzony zielenią wysoką (kosodrzewina, jałowce, świerki, tuje) oraz niską zadarniającą (bluszcz, irga, golteria, runianka), idealnie harmonizującą z istniejącym krajobrazem. Planowana inwestycja odgrywać będzie dużą rolę dla społeczności lokalnej, umożliwiając jej lepszą integrację, poprzez organizowanie festynów, koncertów ale również będzie zapewniała warunki dla realizacji przedsięwzięć kulturalnych na rzecz aktywizacji społecznej mieszkańców. Całkowita wartość projektu wynosi 15 000 PLN, realizację zadania przewiduje się w latach 2009/2010.

- Budowa tras rowerowych nr 376 i 15 w ramach projektu „Zaplecze aktywnej turystyki rowerowej zachodniej części subregionu centralnego”

Projekt „Zaplecze aktywnej turystyki rowerowej zachodniej części subregionu centralnego” zakłada budowę sieci tras rowerowych przebiegających przez wszystkie gminy powiatu gliwickiego. Na terenie Gminy Sośnicowice zaplanowano sieć 44 km tras rowerowych, z których przez miejscowość Kozłów przebiegać będą planowane trasy nr 376 i 15. Udział w projekcie biorą wszystkie gminy powiatu gliwickiego oraz Starostwo Powiatowe w Gliwicach jako Lider. Całkowita wartość projektu, który realizowany będzie w latach 2009 – 2011, wyniesie 590 000 PLN (dla obszaru całej Gminy) z czego 85 % stanowić będą środki UE ramach działania 3.2.2 Infrastruktura okołoturystyczna/podmioty publiczne Programu Rozwoju Subregionu Centralnego stanowiącego komponent RPO WSL 2007 – 2013. Realizacja projektu stworzy doskonałe warunki do rozwoju turystyki rowerowej w miejscowości Kozłów jak również w całej Gminie, co w zdecydowany sposób wpłynie na podniesienie atrakcyjności turystycznej miejscowości oraz przyczyni się do propagowania zdrowego i sportowego trybu życia wśród mieszkańców.

- Remont dachu zabytkowego Kościoła p.w. Św. Mikołaja

W ramach zadania planowany jest gruntowny remont dachu zabytkowego Kościoła p.w. Św. Mikołaja (wpisany do rejestru zabytków pod nr A/351/60) polegający na m.in.: rozbiórce istniejącego, zdewastowanego muru, wzmocnieniu fundamentu i jego sukcesywnym odtworzeniu fragmentami po 10-15 metrów. Zadanie planowane na lata 2010 finansowane będzie przy współudziale budżetu Gminy Sośnicowice, środków Śląskiego Wojewódzkiego Konserwatora Zabytków oraz środków własnych Parafii. Całkowity koszt przedsięwzięcia wyniesie 466 850 PLN zaś jego realizacja w sposób pozytywny wpłynie na podniesienie atrakcyjności turystycznej miejscowości poprzez kształtowanie jej przestrzeni publicznej.

- Budowa placu zabaw przy Szkole Podstawowej w ramach programu rządowego „Radosna Szkoła”

Zadanie polegać będzie na urządzeniu placu zabaw przy Szkole Podstawowej w Kozłowie. Ma on umożliwić młodszym dzieciom podejmowanie aktywności fizycznej w sposób pozwalający rozładować napięcia emocjonalne i fizyczne, wynikające z możliwego ograniczenia spontanicznej aktywności w trakcie zajęć prowadzonych w klasach. Szkolny plac zabaw będzie przygotowany do prowadzenia z dziećmi różnych form zajęć ruchowych (na przykład pokonywania przeszkód, wspinania, czworakowania, przeskoków, przepłotów czy zwisów). Plac zabaw będzie bezpieczny, także wyposażony w różnorodne drabinki, drążki, ścianki wspinaczkowe, pomosty, zjeżdżalnie, równoważnie, przepłotnie oraz kolorowe huśtawki. Zadanie planowane na lata 2010 finansowane będzie przy współudziale budżetu Gminy Sośnicowice oraz budżetu Państwa w ramach rządowego programu. Całkowity koszt przedsięwzięcia wyniesie 128 000 PLN zaś jego realizacja w sposób pozytywny wpłynie na propagowanie zdrowego trybu życia wśród dzieci i młodzieży szkolnej oraz na właściwy ich rozwój.

- Zagospodarowanie ośrodka sportowego wraz z remontem budynku socjalnego

W wyniku realizacji zadania planuje się zagospodarowanie terenu przy boisku sportowym w Kozłowie przy ul. Młyńskiej polegające głównie na utwardzeniu placu przy budynku socjalnym oraz wykonaniu miejsc postojowych dla samochodów oraz rowerów (wyposażonych w stojaki). Ponadto przyległy teren zostanie obsiany trawą oraz obsadzony zielenią wysoką i niską, idealnie harmonizującą z istniejącym krajobrazem. Całkowita wartość projektu wynosi 209 280 PLN, realizację zadania przewiduje się w latach 2010/2011. Planowana inwestycja odgrywać będzie dużą rolę dla społeczności lokalnej, poprzez zwiększenie możliwości jej integracji, oraz możliwość organizowania festynów, koncertów ale również będzie zapewniała warunki dla realizacji przedsięwzięć kulturalnych na rzecz aktywizacji społecznej mieszkańców.

- Remont drogi powiatowej nr S 2991

Zadanie przewidziane jest do realizacji w latach 2010 – 2011 i realizowane będzie przez Zarząd Dróg Powiatowych w Gliwicach. Szacunkowy koszt realizacji całego zadania (od Rynku w Sośnicowicach do wiaduktu z A4 w Kozłowie) wynosi 2 400 000 PLN, finansowane będzie ze środków powiatu gliwickiego w kwocie 600 000 PLN, budżetu gminy Sośnicowice w kwocie 600 000 PLN z oraz ze środków Ministerstwa Spraw Wewnętrznych i Administracji w ramach Narodowego Programu Przebudowy Dróg Lokalnych w kwocie 1 200 000 PLN. W ramach całego przedsięwzięcia planuje się wykonanie remontu jezdni poprzez nałożenie nakładki bitumicznej wraz z podbudową na odcinku ok. 3,4 km jak również remont istniejącego chodnika na długości ok. 615 mb. Realizacja zadania w sposób zdecydowany przyczyni się do poprawy bezpieczeństwa ruchu drogowego oraz pozytywnie wpłynie na kształtowanie przestrzeni publicznej miejscowości.

- Remont mostu przy ul. Marcina

W ramach zadania planuje się wykonanie remontu mostu przy ul. Marcina w Kozłowie. Realizację zadania planuje się na rok 2012, zaś przewidywany koszt realizacji szacuje się na ok. 540 000 PLN, środki pochodzić będą z budżetu Gminy Sośnicowice. Cele jakie przyniesie zrealizowanie tej inwestycji to przede wszystkim poprawa bezpieczeństwa ruchu drogowego, jak również kształtowanie przestrzeni publicznej miejscowości.

- Poprawa dostępności komunikacyjnej ośrodka sportu poprzez budowę drogi od ul. Marcina

W ramach zadania planuje się wykonanie drogi łączącej boisko sportowe z ulicą Marcina w Kozłowie. Oprócz udostępnienia komunikacyjnego boiska od ul. Marcina planuje się także obsadzenie drzewami poboczy oraz montaż ławek. Realizację zadania planuje się na rok 2013, zaś przewidywany koszt realizacji szacuje się na ok. 200 000 PLN, środki pochodzić będą z budżetu Gminy Sośnicowice. Cele jakie przyniesie zrealizowanie tej inwestycji to przede wszystkim poprawa bezpieczeństwa ruchu drogowego, jak również kształtowanie przestrzeni publicznej miejscowości.

- Budowa kanalizacji sanitarnej

W ramach zadania planuje się budowę kanalizacji sanitarnej obejmującej całą miejscowość oraz docelowo włączenie jej do Centralnej Oczyszczalni Ścieków w Gliwicach. Realizacja zadania planowana na lata 2014/2015, zaś przewidywany koszt realizacji szacuje się na ok. 16 000 000 PLN. Zadanie będzie realizowane pod warunkiem pozyskania dotacji ze środków zewnętrznych. Cele jakie przyniesie zrealizowanie tej inwestycji to przede wszystkim poprawa jakości wód podziemnych i powierzchniowych, jak również wzrost wartości nieruchomości w miejscowości oraz wzrost jej atrakcyjności inwestycyjnej.