

Załącznik do Uchwały
Nr XXV/ /2009
z dnia 18.11.2009 r.

PLAN ODNOWY MIEJSCOWOŚCI BARGŁÓWKA na lata 2009 - 2015



Gmina Sośnicowice

Listopad 2009

Dokument opracował:

mgr inż. Piotr Cieślak
Urząd Miejski w Sośnicowicach
ul. Rynek 19, 44-153 Sośnicowice

Spis Treści

1. Wstęp	3
2. Odniesienie do dokumentów strategicznych	4
3. Charakterystyka miejscowości Bargłówka	5
Zagospodarowanie terenu	6
Demografia	7
Rys historyczny	8
Struktura przestrzenna miejscowości	8
4. Inwentaryzacja zasobów służących odnowie miejscowości Bargłówka	8
Zasoby przyrodnicze	8
Dziedzictwo kulturowe	9
Gospodarka i rolnictwo	9
Infrastruktura techniczna	10
Infrastruktura społeczna, kapitał społeczny i ludzki	11
Sport, turystyka i rekreacja	11
5. Ocena mocnych i słabych stron	12
6. Opis planowanych zadań inwestycyjnych i przedsięwzięć aktywizujących lokalną społeczność w okresie 7 lat	13
Kierunki rozwoju miejscowości Bargłówka	14
Wykaz planowanych do realizacji zadań inwestycyjnych i przedsięwzięć w okresie 7 lat	15
Opis zadań planowanych do realizacji w latach 2009 – 2015	17

1. WSTĘP

Rozwój i odnowa obszarów wiejskich to jedno z kluczowych wyzwań, jakie stoją przed Polską w okresie integracji z Unią Europejską. Zasadniczym jej celem jest wzmocnienie działań służących zmniejszaniu istniejących dysproporcji i różnic w poziomie rozwoju obszarów wiejskich w stosunku do terenów miejskich.

Plany Odnowy Miejscowości są częścią składową prowadzonych od lat przez Jednostki Samorządów Terytorialnych działań, zmierzających do poprawy sytuacji gmin oraz sprzyjających długofalowemu rozwojowi gospodarstwu kraju i regionu, jego spójności gospodarczej, społecznej i terytorialnej oraz integracji z Unią Europejską. Rozwój i odnowa wsi zakłada podejmowanie na jej terenach zróżnicowanych działań z zakresu działalności gospodarczej, kształtowanie w sposób zapewniający zachowanie walorów środowiskowych i kulturowych, poprawę warunków życia m.in. poprzez rozwój infrastruktury oraz zapewnienie mieszkańcom i przedsiębiorcom dostępu do usług, a także rozwój funkcji kulturowych i społecznych.

Plan Odnowy Miejscowości Bargłówka na lata 2009 - 2015 opracowano w celu wykorzystania w pełni istniejącego potencjału i szans rozwojowych, a zarazem dostępu do środków pomocowych krajowych i unijnych. Realizacja *Planu Odnowy Miejscowości Bargłówka* w głównej mierze jest uzależniona od mobilizacji lokalnej społeczności i jej zaangażowania w podejmowaniu wspólnych przedsięwzięć na rzecz podniesienia standardu życia, atrakcyjności turystycznej swojej miejscowości, a także zaspokojenie potrzeb społecznych i kulturalnych oraz rozwoju tożsamości mieszkańców.

Plan Odnowy Miejscowości Bargłówka na lata 2009 - 2015 zaplanowany został na okres 7 najbliższych lat. W okresie tym podejmowane będą określone z uwagi na zaplanowane cele i priorytety rozwojowe działania inwestycyjne, a także inne o charakterze rekreacyjno - wypoczynkowym (np. imprezy, festyny). Podjęcie do realizacji danego zadania poprzedzone zostanie przygotowaniem niezbędnych opisów i uzasadnień realizacji zadania, opracowaniem zakresu rzeczowego, określeniem kosztów i terminów realizacji.

Opracowany *Plan Odnowy Miejscowości Bargłówka* wraz z opisem zadań inwestycyjnych, stanowić będzie nierozdzielny załącznik do wniosku o dofinansowanie z Programu Rozwoju Obszarów Wiejskich na lata 2007 – 2013 w ramach działania osi IV LEADER.

Zasięg terytorialny Planu wyznaczają granice miejscowości Bargłówka.

Plan Odnowy Miejscowości Bargłówka na lata 2009 - 2015 jest dokumentem otwartym, a zapisane w nim zadania będą aktualizowane stosownie do zmieniających się uwarunkowań wewnętrznych jak i zewnętrznych, pojawiających się nowych możliwości oraz zmiany hierarchii priorytetów przyjętych przez Radę Miejską w Sośnicowicach i Radę Sołecką Bargłówki. Uwzględniane będą również nowe potrzeby zgłaszane przez radnych, stowarzyszenia i nieformalne grupy mieszkańców, organizacje pozarządowe, sektor publiczny i prywatny.

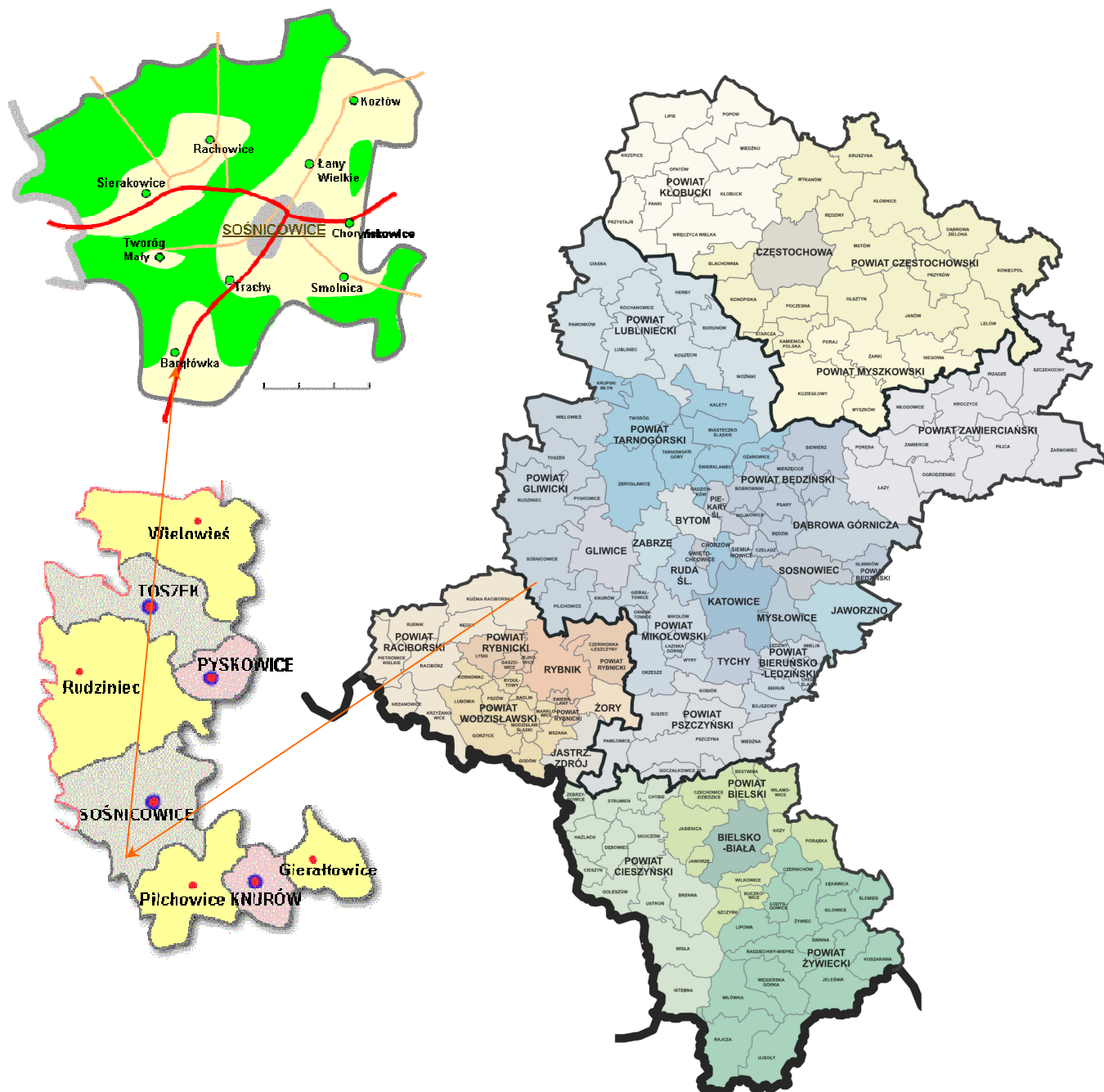
2. ODNIESIENIE DO DOKUMENTÓW STRATEGICZNYCH

Opracowany plan jest spójny z:

1. Programem Rozwoju Obszarów Wiejskich na lata 2007 - 2013:
Oś Priorytetowa 3 – Jakość życia na obszarach wiejskich i różnicowanie gospodarki wiejskiej
Oś Priorytetowa 4 - LEADER
2. Strategią Rozwoju Województwa Śląskiego 2000-2020.
Priorytet - Integracja społeczna, bezpieczeństwo i zdrowie
Cel strategiczny Nr 1 – Wzrost wykształcenia mieszkańców oraz ich zdolności adaptacyjnych do zmian społecznych i gospodarczych w poczuciu bezpieczeństwa społecznego i publicznego
Kierunek działań 4: Upowszechnienie wśród społeczeństwa aktywnego stylu życia
Cel strategiczny IV: Poprawa jakości środowiska naturalnego i kulturowego oraz zwiększenie atrakcyjności przestrzeni
Kierunek działań 4: Kształtowanie ośrodków wiejskich
3. Strategią Rozwoju Turystyki w Województwie Śląskim na lata 2004 – 2013
Cel strategiczny 3: Rozwój produktu markowego - turystyka na terenach wiejskich
4. Programem Odnowy Wsi Województwa Śląskiego na lata 2006 – 2010
Cel szczegółowy 2: Zachowanie dziedzictwa przyrodniczego i kulturowego obszarów wiejskich województwa oraz wykorzystanie walorów przyrodniczych i kulturowych do tworzenia produktu lokalnego wspierającego rozwój tych obszarów
5. Strategią Rozwoju Gminy Sośnicowice na lata 2001-2012.
Cel Strategiczny 1 – Nowoczesna infrastruktura
Cel Strategiczny 4 – Zdrowe i mądre społeczeństwo
Do głównych kierunków działań, które pozwolą osiągnąć zamierzone cele strategiczne zaliczono:
 - rozwój tożsamości i więzi lokalnych,
 - wzrost aktywności społecznej mieszkańców gminy,
 - racjonalne gospodarowanie przestrzenią,

3. CHARAKTERYSTYKA MIEJSCOWOŚCI BARGŁÓWKA

Miejscowość Bargłówka położona jest w zachodniej części województwa śląskiego, w południowo - centralnej części powiatu gliwickiego i południowej części gminy miejsko - wiejskiej Sośnicowice.



Rys. 1 Lokalizacja miejscowości Bargłówka na tle województwa śląskiego, powiatu gliwickiego oraz gminy Sośnicowice

Bargłówka znajduje się w malowniczym zakątku na pograniczu Niziny i Wyżyny Śląskiej, na obszarze wielkiego kompleksu leśnego, między Opolszczyzną a Górnym Śląkiem. Razem z sołectwami Kozłów, Łany Wielkie, Sierakowice, Smolnica, Trachy, Tworóg Mały, Rachowice oraz miastem Sośnicowice tworzy Gminę miejsko – wiejską Sośnicowice.

Bargłówka jest dość atrakcyjnie położona w sąsiedztwie aglomeracji śląskiej, posiada dogodne połączenia komunikacyjne (17 km do Gliwic, 40 km do Katowic, 17 km do Rybnika, 32 km do Kędzierzyna-Koźła). Aktualnie zamieszkuje tą miejscowość 724 mieszkańców co plasuje ją na 6 miejscu w Gminie.

Ze względu na malownicze i dogodne położenie, Bargłówka to jedna z atrakcyjniejszych miejscowości województwa śląskiego pod względem lokalizacji osiedli i małych zespołów mieszkaniowych, usług ukierunkowanych na rekreację i turystykę oraz obiektów wytwórczych wymagających szczególnie korzystnych warunków środowiska.

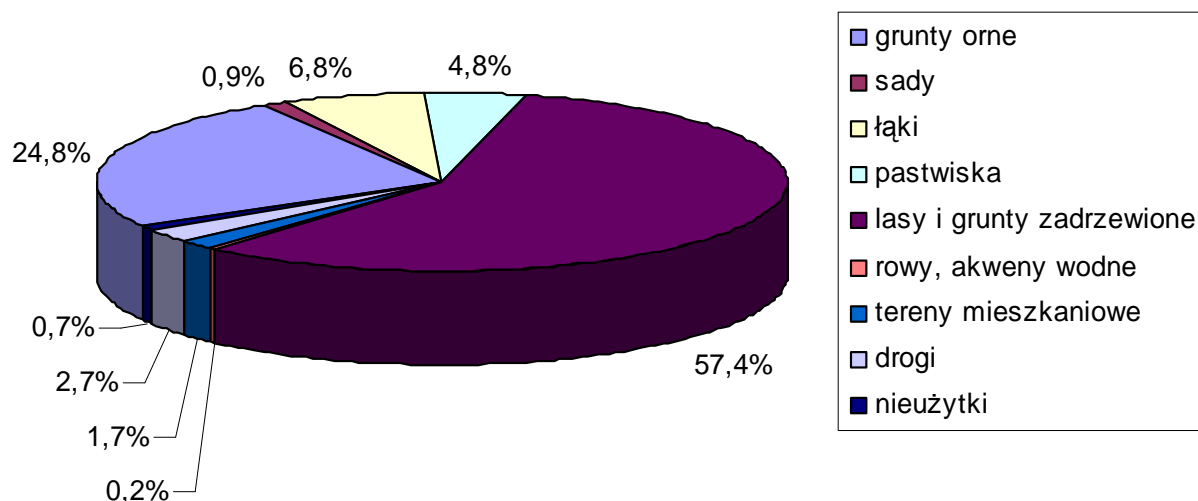
ZAGOSPODAROWANIE TERENU

Pod względem zagospodarowania terenu miejscowość Bargłówka zajmuje obszar 8,21 km² co stanowi 7,1 % powierzchni gminy i plasuje ją 6 miejscu wśród wszystkich miejscowości Gminy Sośnicowice.

Tab. 1 Struktura zagospodarowania terenów na obszarze Gminy Sośnicowice

NAZWA JEDNOSTKI	POWIERZCHNIA OGÓŁEM	
	ha	% powierzchni gminy
Sośnicowice	1 168	10,1
Bargłówka	821	7,1
Kozłów	663	5,7
Łany Wielkie	623	5,3
Rachowice	2 869	24,7
Sierakowice	2 564	22
Smolnica	1 082	9,3
Trachy	1 509	12,9
Tworóg Mały	333	2,9
Miasto i Gmina	11 632	100

Struktura użytkowania terenu miejscowości Bargłówka wskazuje na dominujący udział lasów i gruntów zadrzewionych, które stanowią 57,4 % oraz wysoki udział użytków rolnych (grunty rolne, sady, łąki, pastwiska) - stanowią 37,3 % powierzchni ogółem. (Rys. 2).

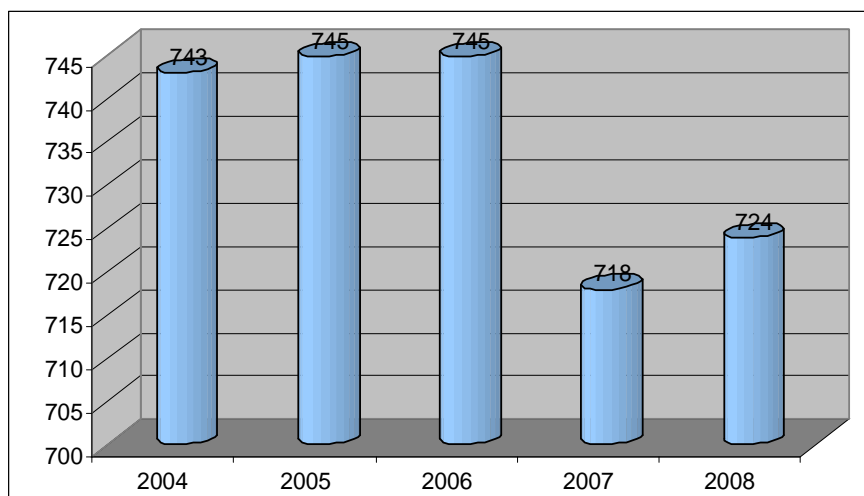


Rys. 2 Struktura użytkowania terenu sołectwa Bargłówka

DEMOGRAFIA

Mieszkańcy miejscowości Bargłówka stanowią liczącą 724 osoby społeczność, którą cechują właściwe dla mieszkańców tych stron cechy: pracowitość, rzetelność, gospodarność oraz przywiązanie do tradycji. Są to w większości zasiedzieli tu od pokoleń rdzenni Ślązacy, których doświadczenia historyczne z II Wojny Światowej nie tylko nie podłamały ducha ale jeszcze bardziej scementowały przywiązanie do tej ziemi i do tradycji z nią związanej.

Liczba ludności w miejscowości Bargłówka w latach 2004 – 2006 nie uległa większym wahaniom, jednak w roku 2007 zanotowano kilkuprocentowy jej spadek, spowodowany głównie niżem demograficznym (Rys. 3). W latach kolejnych zarysowuje się jednak lekka tendencja rosnącą co może mieć związek z dynamicznym rozwojem budownictwa jednorodzinnego w miejscowości, dzięki jej atrakcyjnemu położeniu. W latach 2004 – 2008 liczba mieszkańców Bargłówki kształtowała się następująco:



Rys. 3 Liczba mieszkańców miejscowości Bargłówka w latach 2004 - 2008

RYS HISTORYCZNY

Historia miejscowości związana jest bezpośrednio ze sprowadzonym do pobliskich Rud w 2 połowie XIII w. przez księcia opolskiego Władysława zakonu cystersów, który miał decydujący wpływ na rozwój gospodarczy okolicy. Zgodnie z hasłem przewodnim cystersów "Módl się i pracuj", mnisi zajmowali się głównie szkolnictwem, rolnictwem, hodowlą, sadownictwem, ratownictwem, leśnictwem, młynarstwem, hodowlą ryb, gorzelnictwem, browarnictwem, produkcją i handlem winem, ale też górnictwem rud żelaza i miedzi, produkcją kos i drutu, bieleniem płótna itp. Zakon budował mieszkania dla swoich robotników. I tak w 1639r. na zrębówisku w pobliżu Rud osadzono górników wydobywających rudę żelaza m.in.. w lesie w kierunku Stanicy. Osiedle to przyjęło nazwę Bargłówka, od nazwiska Bargieł (bargieł- ptak, kowalik). Nazwa wymieniana jest w 1743r. – Bargławka, a w 1784r. - Bargłowka. Niemiecka nazwa osady była podobna - Barglowka, zmieniona przez hitlerowców na Bergwalde. W okresie wojny trzydziesto letniej (1616 - 1648) stacjonowały tu oddziały wojska duńskiego, które brały udział w oblężeniu Gliwic. W muzeum w Gliwicach (ul. Pod Murami) znajduje się tu hełm z tego okresu.

STRUKTURA PRZESTRZENNA MIEJSCOWOŚCI

Wieś jest wsią szeregową o zabudowie wzdłuż drogi wojewódzkiej nr 919 przy kilku ulicach wyprowadzonych z niej w kierunkach północnym i południowym. W strukturze przestrzennej Bargłówki wyróżnia się wzniesiony w 1986 r. kościół p.w. Trójcy Świętej wraz z zabudowaniami parafialnymi. Kościół zbudowany został na planie trójkąta równobocznego i ma powierzchnię użytkową 600 m². Konsekracji świątyni i ołtarza dokonał 16 listopada 1986 r. biskup opolski Alfons Nossol. Parafia Świętej Trójcy w Bargłówce została erygowana dekretem Biskupa Opolskiego z dnia 30 sierpnia 1987 r., a jej terytorium wyodrębniono z parafii Wniebowzięcia NMP w Rudach. Wieś nie posiada centralnego placu mogącego pełnić funkcję rynku/placu targowego ani deptaku.

4. INWENTARYZACJA ZASOBÓW SŁUŻĄCYCH ODNOWIE MIEJSCOWOŚCI BARGŁÓWKA

ZASOBY PRZYRODNICZE

Całe sołectwo Bargłówka w swoich granicach administracyjnych położone jest w Parku Krajobrazowym „Cysterskie Kompozycje Krajobrazowe Rud Wielkich”, ustanowionym rozporządzeniem Wojewody Katowickiego z 1993 r. Obejmuje on

obszar 49 387 ha zaś od północy i południa przylega do niego pięć stref otulinowych o łącznej powierzchni 14 010 ha.

W obszarze Parku ochroną objęte są duże połacie lasów, tereny nad rzeką Rudą i jej dopływami oraz wartości kulturowe związane z leśno-rybacką gospodarką cysterską. Bardzo cenne zwarte kompleksy lasów rudzkich i pszczyńskich porastające Park wraz z systemem hydrograficznym przepływających rzek to najważniejszy w Polsce południowej pomost ekologiczny przebiegający między dolinami Wisły i Odry. To właśnie tędy migrują z południa Europy na zdegradowany Śląsk liczne gatunki flory i fauny, w tym gatunki chronione i rzadkie. Ponadto ptactwo wodne ma tu swoje lęgowiska i prowadzą tędy trasy przelotów różnych gatunków ptaków.

Największą wartością kulturową Parku jest założenie przestrzenne Cystersów - przybyłych tu około XIII wieku - układ dróg, ciągi piętrowo usytuowanych stawów średniowiecznych, układ osiedli z Rudami w punkcie centralnym, system budowli hydrotechnicznych - to wszystko przetrwało do dziś.

Dodatkowo do obiektów o dużych wartościach przyrodniczych wskazanych do objęcia ochroną prawną w miejscowości Bargłówka zaliczyć należy m.in.:

- Starodrzew w formie alei przy drodze dojazdowej do folwarku Białe Dwór
- Naturalna dolina potoku dopływającego do rzeki Ruda o atrakcyjnym urzeźbieniu terenu i zróżnicowanej gatunkowo roślinności wraz z występującym na jej zboczach starodrzewiem (dęby i buki)
- Grunty organiczne w postaci torfowisk niskich, występujące przede wszystkim w dolinie potoku.

DZIEDZICTWO KULTUROWE

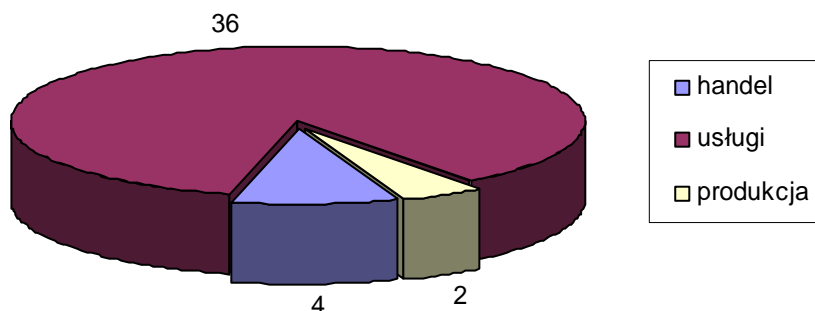
Bogata historia miejscowości Bargłówka powoduje, iż nie brakuje w niej obiektów o bogatej wartości historycznej i kulturowej, wskazane do ochrony prawnej. Do najważniejszych należy zaliczyć:

- Założenia folwarczne Białe Dwór, położone w części południowej sołectwa przy granicy administracyjnej z gminą Kuźnia Raciborska, w obrębie której obok folwarku znajduje się osada Białe Dwór.
- Kapliczka Św. Rocha z 1920 r. z figurkami ludowymi Św. Jana Nepomucena, Matki Boskiej Bolesnej, Matki Boskiej z Dzieciątkiem i Marii Magdaleny
- Wzrost rudy darniowej żelaza z przełomu XVIII i XIX wieku, znajdujące się w lesie po stronie wschodniej wsi.

GOSPODARKA I ROLNICTWO

W miejscowości Bargłówka brak jest dużych zakładów przemysłowych, co jest niewątpliwym atutem sołectwa z punktu widzenia dbałości o środowisko naturalne. Aktualnie zarejestrowanych jest 42 podmiotów gospodarczych wśród których zdecydowanie dominują usługi – 36, podmiotów zajmujących się handlem

zarejestrowano 4, natomiast produkcją 2. Strukturę działalności gospodarczej w miejscowości Bargłówka przedstawia rysunek 4.



Rys. 4 Struktura zróżnicowania podmiotów gospodarczych w sołectwie Bargłówka

Wśród podmiotów prowadzących działalność gospodarczą w miejscowości Bargłówka funkcjonują:

- gospodarstwa agroturystyczne
- firmy budowlano - remontowe
- firmy elektryczne
- sklepy spożywcze
- bar
- firma reklamowa
- gospodarstwo ogrodnicze i rolnicze

Wśród gruntów rolnych przeważają głównie grunty V i IV klasy bonitacyjnej, jednakże rolnictwo w sołectwie Bargłówka, nie rozwinęło się tak dobrze jak w sąsiednich miejscowościach, gdyż istnieje jedynie kilka niewielkich gospodarstw rolnych zajmujących się lokalną produkcją rolną.

Na szczególną uwagę zasługuje bliskość (ok. 15 km) Katowickiej Specjalnej Strefy Ekonomicznej – Podstrefa gliwicka, kompleks 1 „Gliwice”, obszar „Podstawowy”.

INFRASTRUKTURA TECHNICZNA

Miejscowość Bargłówka jest w 100% objęta siecią wodociągową, która zasilana jest z ujęć głębinowych zlokalizowanych w Sośnicowicach. W Bargłówce brak jest kanalizacji sanitarnej, jednak w dokumentach planistycznych Gminy Sośnicowice przewidziane jest skanalizowanie miejscowości w dalszym horyzoncie czasowym, jednak pod warunkiem pozyskania dofinansowania z innych źródeł (np. UE). Odpadami, a także selektywną zbiórką odpadów i recyklingiem zajmuje się Zakład Gospodarki Komunalnej i Mieszkaniowej w Sośnicowicach. Pozostałe odpady z terenu sołectwa unieszkodliwiane są poprzez lokowanie ich na nowoczesnym składowisku w miejscowości Trachy o pojemności całkowitej 5800 Mg.

Sołectwo Bargłówka posiada dogodne połączenia drogowe z Rybnikiem, Raciborzem oraz Gliwicami i Kędzierzynom-Koźle. Przez Bargłówkę przebiega jedna droga wojewódzka DW 919 oraz dziewięć dróg gminnych (ulice: Stara, Kopanińska, Polna, Tworogowska, Dolna, Przedszkolna, Górna, Kościelna, Pod Lasem) o łącznej długości 6,610 km. Zwrócić należy uwagę na bliskość autostrady A4 (ok. 9 km – węzeł Ostropa).

Miejscowość aktualnie nie jest zgazyfikowana, istnieje jednak możliwość zgazyfikowania dzięki przebiegającemu przez teren Gminy Sośnicowice wysokoprężnemu gazociągu Dn 500.

W Bargłówce brak jest również sieci c.o., powoduje to, że mieszkania ogrzewane są głównie piecami węglowymi lub w znikomym stopniu przy zastosowaniu lokalnych kotłowni na olej opałowy lub energię elektryczną. Powstające w ten sposób źródła emisji niskiej są głównymi źródłami zanieczyszczeń powietrza.

Dostawy energii elektrycznej odbywają się z magistrali sieci elektroenergetycznych 110, 220 i 400 kV. Pod względem dostawy energii elektrycznej układ zasilania miejscowości jest wystarczający. Większość ulic w Bargłówce jest oświetlona.

INFRASTRUKTURA SPOŁECZNA, KAPITAŁ SPOŁECZNY I LUDZKI

Na terenie Bargłówki w zakresie oświaty funkcjonuje Szkoła Podstawowa oraz Przedszkole. Szkoła Podstawowa mieści się przy ul. Raciborskiej 67 i istnieje od 1900 r. Jak wynika z przekazów najstarszych mieszkańców wsi, w czasie działań wojennych, w styczniu 1945r. część zabudowań szkolnych spaliła się. Po wojnie zabudowania te odbudowano, powiększono i w 1947r. szkołę oddano do użytku. Zajęcia lekcyjne odbywały się w 4 salach w godzinach od 8:00 – 16:00 na dwie zmiany. Pod koniec lat 60-tych z inicjatywy ówczesnego dyrektora szkoły - pana Marka Maziarza powołano "Społeczny Komitet Rozbudowy Szkoły w Bargłówce". Mieszkańcy wsi z wielkim zaangażowaniem i poświęceniem przy pomocy Huty Łabędy przystąpili do prac budowlanych i 1 września 1972 oddano do użytku nowy budynek szkolny. Obecnie zajęcia dydaktyczne odbywają się tylko w nowym budynku. W roku szkolnym 2008/2009 naukę pobierało w niej 86 uczniów z terenu Bargłówki oraz Trach, zaś Przedszkole przy ul. Przedszkolnej 5 zapewnia opiekę 22 przedszkolakom.

SPORT, TURYSTYKA I REKREACJA

Mimo, iż główny ciężar imprez sportowych i masowych przejął w gminie Sośnicowice Ośrodek Sportu i Rekreacji oraz hala sportowa w Centrum Oświatowym w Sośnicowicach, to w Bargłówce prężnie działa klub piłkarski „Korona Bargłówka”, rozgrywający swoje mecze na boisku przy ul. Kopanińskiej. Boisko sportowe w

Barętówce stanowi główną arenę organizowania lokalnych imprez, przede wszystkim sportowych, ale również kulturalnych, gromadząc za każdym razem ogromne rzesze mieszkańców całej wsi. Ponadto, w aspekcie turystyki i rekreacji w miejscowości dominuje turystyka rowerowa, występują również doskonałe warunki do uprawiania turystyki pieszej oraz konnej. Służą temu wytyczone trasy rowerowe i spacerowe w miejscowości, które mają swoją kontynuację w pobliskich lasach tworząc malownicze szlaki. Na uwagę zasługuje funkcjonujące przy ul. Górnej 49 Gospodarstwo Agroturystyczne „Ranczo u Marka”, które w swojej ofercie ma wiele atrakcji sportowo – rekreacyjnych, m.in.: rajdy i przejażdżki konne po okolicznych lasach, hipoterapię oraz paintball.

5. OCENA MOCNYCH I SŁABYCH STRON

MOCNE STRONY	SŁABE STRONY
SPOŁECZEŃSTWO	
<ul style="list-style-type: none"> - duży udział ludności w wieku produkcyjnym - wysoki stopień integracji społeczeństwa - średni poziom zamożności ludności - silne poczucie tożsamości i więzi lokalnej - w razie potrzeby duże zaangażowanie społeczeństwa w działalność społeczną 	<ul style="list-style-type: none"> - mały odsetek ludności w wieku przedprodukcyjnym (niż demograficzny) - duży udział ludności z wykształceniem podstawowym i zawodowym - bardzo niski przyrost naturalny - brak organizacji spędzania wolnego czasu dla młodzieży
ŚRODOWISKO NATURALNE	
<ul style="list-style-type: none"> - bardzo niskie zanieczyszczenie środowiska - dominujący udział lasów - atrakcyjne przyrodniczo tereny - atrakcyjne trasy spacerowo – rowerowo - konne - brak na terenie miejscowości dużych emiterów zanieczyszczeń środowiska naturalnego - uregulowana gospodarka odpadami stałymi - podejmowanie i realizacja inwestycji w zakresie ochrony środowiska przyrodniczego - bliski kontakt z Instytutem Ochrony Roślin, który ma siedzibę w Sońnicowicach 	<ul style="list-style-type: none"> - uciążliwe tradycyjne ciepłownictwo (niewielki udział kotłowni olejowych, bądź gazowych) - duże obciążenie ruchu drogowego ulicy Raciborskiej (wysoki poziom hałasu)
INFRASTRUKTURA TECHNICZNA	
<ul style="list-style-type: none"> - pełne zwodociągowanie - nowoczesna sieć telekomunikacyjna - obiekty sportowe - oświetlenie ulic - wysoka estetyka 	<ul style="list-style-type: none"> - brak kanalizacji - brak gazyfikacji - mała liczba mieszkań komunalnych - uboga baza gastronomiczna - niedostateczna ilość obiektów infrastruktury drogowej - brak rozstrzygnięć związanych ze zmniejszeniem obciążenia ruchu samochodowego - brak zaplecza technicznego obiektów sportowych w postaci uzbrojenia w media
GOSPODARKA	

MOCNE STRONY	SŁABE STRONY
<ul style="list-style-type: none"> - spora liczba mikro i małych przedsiębiorstw - dwa banki w pobliskich Sośnicowicach prowadzące obsługę podmiotów gospodarczych - duży udział podmiotów gospodarczych prowadzących działalność usługową - brak dużych przedsiębiorstw sektora przemysłu ciężkiego wymagających restrukturyzacji 	<ul style="list-style-type: none"> - brak instytucji wspierania biznesu - rozdrobnione gospodarstwa rolne - przewaga małych podmiotów gospodarczych o statusie mikroprzedsiębiorstw - słabe współdziałanie firm i instytucji
ZAGOSPODAROWANIE TERENU	
<ul style="list-style-type: none"> - bardzo korzystna lokalizacja miejscowości względem dużych miast (Rybnik, Gliwice, Kędzierzyn-Koźle, Racibórz), ważniejszych drogowych szlaków komunikacyjnych oraz KSSE - autostrada A4 przebiegająca w sąsiedztwie - duże zainteresowanie terenami budowlanymi - wolne tereny pod inwestycje 	<ul style="list-style-type: none"> - brak rozstrzygnięć dotyczących rozwiązania problemu obciążenia ruchu samochodowego - brak rozwoju budownictwa komunalnego - brak uzbrojonych terenów pod inwestycje

SZANSE	ZAGROŻENIA
OTOCZENIE RYNKOWE	
<ul style="list-style-type: none"> - duży ruch inwestycyjny w KSSE zlokalizowanej w sąsiedztwie (Opel Polska, Roca, Mecalux) - zapotrzebowanie na mieszkania komunalne (tendencja rosnąca) - dobrze funkcjonujące firmy różnych branż 	<ul style="list-style-type: none"> - małe zapotrzebowanie na usługi kulturalne - wzrost bezrobocia związany z restrukturyzacją przemysłu górniczego, a co za tym idzie wzrost zapotrzebowania na usługi opieki społecznej - niewystarczające środki finansowe na remonty istniejących bądź budowę nowych mieszkań komunalnych
OTOCZENIE DEMOGRAFICZNE I SPOŁECZNE	
<ul style="list-style-type: none"> - napływ ludności spoza gminy wynikający z większego zainteresowania mieszkańców dużych aglomeracji miejskich osiedlaniem się poza miastem - rosnący poziom wykształcenia - zasoby historyczne wraz z zabytkami 	<ul style="list-style-type: none"> - starzenie się społeczeństwa (niski przyrost naturalny) - zjawiska zachodzące w gospodarce regionu (restrukturyzacja górnictwa, trudna sytuacja w rolnictwie) mogą spowodować wzrost bezrobocia, a co za tym idzie powstanie stref ubóstwa oraz zmniejszenie moralności mieszkańców - niska aktywność kulturalna mieszkańców
OTOCZENIE KONKURENCYJNE/KOOPERACYJNE	
<ul style="list-style-type: none"> - bliskość dużych aglomeracji (Gliwice, Rybnik, Racibórz, Kędzierzyn-Koźle), ponadto sąsiedztwo Katowickiej Specjalnej Strefy Ekonomicznej, daje szanse dla rozwoju sfery gospodarczej (kontrakty z inwestorami lokującymi swój kapitał w KSSE, spadek bezrobocia, napływ nowych technologii, podniesienie kwalifikacji pracowników, podniesienie poziomu wykształcenia) - autostrada A4 z nieodległym węzłem Ostropa 	<ul style="list-style-type: none"> - zagrożenia związane z autostradą, głównie zanieczyszczenie powietrza oraz gleb - bariera wysokich kosztów ekologicznego ogrzewania

6. OPIS PLANOWANYCH ZADAŃ INWESTYCYJNYCH I PRZEDSIĘWZIĘĆ AKTYWIZUJĄCYCH LOKALNĄ SPOŁECZNOŚĆ W OKRESIE 7 LAT

KIERUNKI ROZWOJU MIEJSCOWOŚCI BARGŁÓWKA

W oparciu o przeprowadzoną analizę mocnych i słabych stron jak również szans i zagrożeń rozwoju miejscowości Bargłówka, a przede wszystkim w oparciu o rzeczywiste potrzeby i oczekiwania mieszkańców miejscowości, główne kierunki rozwoju miejscowości Bargłówka zostały podzielone umownie na obszary będące najistotniejszymi polami działania, mianowicie:

- Ekologia
- Gospodarka
- Infrastruktura
- Przestrzeń
- Społeczność

Głównym założeniem jest przywracanie właściwych relacji między podstawowymi sferami życia, zwłaszcza w relacji środowisko przyrodnicze – gospodarka lokalna – poziom życia ludności. Na tej podstawie określono działania priorytetowe przedstawiające się następująco.

Działania priorytetowe podejmowane w obszarze **ekologii**:

- realizacja programu ochrony środowiska oraz podniesienia świadomości ekologicznej mieszkańców (budowa kanalizacji sanitarnej w miejscowości, ochrona powietrza poprzez likwidację niskiej emisji, ochrona lasów i ustanowienie obszarów chronionych na terenach przyległych, edukacja ekologiczna społeczności Bargłówki)
- przeciwdziałanie degradacji i zagrożeniom środowiska naturalnego (kontrola zbiorników bezodpływowych, prawne egzekwowanie w zakresie składowania odpadów w gospodarstwach domowych)
- stworzenie warunków do wykorzystania odnawialnych źródeł energii (promocja alternatywnych źródeł energii, zmiana systemów grzewczych w obiektach użyteczności publicznej)

Działania priorytetowe podejmowane w obszarze **gospodarki**:

- tworzenie warunków dla napływu kapitału zewnętrznego (lokalny system podatków, dobra infrastruktura drogowa)
- umożliwienie rozwoju bazy turystycznej (stworzenie warunków rozwoju małej gastronomii, wykorzystanie zasobów naturalnych, agroturystyka)
- stworzenie warunków do lepszego rozwoju istniejących firm (oferta terenów pod inwestycje, partnerstwa publiczno – prywatne)

Działania priorytetowe podejmowane w obszarze **infrastruktury**:

- decyzje i zadania związane z przyspieszeniem budowy obwodnicy drogi wojewódzkiej nr 919
- remont i podwyższanie standardu istniejącej sieci dróg i ich otoczenia (modernizacja oświetlenia ulicznego, remont nawierzchni dróg, budowa chodników)
- uzbrajanie terenów inwestycyjnych (media, kanalizacja, drogi dojazdowe)
- stworzenie warunków do zachowania dziedzictwa kulturowego

Działania priorytetowe podejmowane w obszarze **przestrzeni**:

- wykorzystanie korzystnego położenia miejscowości Bargłówka dla jej szybszego i dynamiczniejszego rozwoju (obszary turystyki weekendowej, obszary rekreacji pobytowej)
- tworzenie warunków do rozwoju i aktywnego uczestnictwa w strukturach współpracy lokalnej (udział w przedsięwzięciach gminnych jak i ponadgminnych)
- zadania zmierzające do zagospodarowania przestrzeni publicznej

Działania podejmowane w obszarze **społeczności** powinny obejmować:

- utworzenie centrów kultury oraz miejsc wypoczynku rekreacji i sportu (rozbudowa i doposażenie istniejącej bazy sportowo – rekreacyjnej, wspieranie organizacji sportowych, rozszerzenie dostępności do bazy sportowej i rekreacyjnej)
- przeciwdziałanie migracji młodych wykształconych mieszkańców
- stworzenie warunków do większej aktywności i zaangażowania mieszkańców w życie miejscowości

WYKAZ PLANOWANYCH DO REALIZACJI ZADAŃ INWESTYCYJNYCH I PRZEDSIĘWZIĘĆ W OKRESIE 7 LAT

Przy wyborze zadań inwestycyjnych planowanych do realizacji w okresie najbliższych 7 lat kierowano się priorytetami określającymi główne kierunki rozwoju miejscowości. Plan tychże zadań inwestycyjnych przygotowany został wspólnie z mieszkańcami Bargłówki tak, by realizowane inwestycje odpowiadały rzeczywistym potrzebom mieszkańców. Realizacja poszczególnych zadań ma przede wszystkim przyczynić się do podniesienia standardu życia i pracy w miejscowości. Planowane przedsięwzięcia zaktywizują mieszkańców do działań prospołecznych, a w konsekwencji przyczynią się do podniesienia atrakcyjności całej miejscowości i jej okolic. Podejmowane działania w znacznym stopniu umożliwią zachowanie szeroko pojętego dziedzictwa kulturowego i wykorzystania wszystkich walorów sołectwa.

Wykaz planowanych zadań ma charakter otwarty a zapisane w nim zadania będą aktualizowane stosownie do zmieniających się uwarunkowań wewnętrznych jak i zewnętrznych, pojawiających się nowych możliwości finansowania oraz zmiany hierarchii priorytetów. Uwzględniane będą również nowe potrzeby zgłaszane przez radnych, stowarzyszenia i nieformalne grupy mieszkańców, organizacje pozarządowe, sektor publiczny i prywatny. Są jednak zadania strategiczne, które nie

należą do zadań własnych Gminy. Realizacja powyższych zadań możliwa jest tylko przez władzę publiczną szczebla wojewódzkiego oraz powiatowego przy wykorzystaniu środków pozabudżetowych.

Zbiorcze zestawienie zadań inwestycyjnych planowanych do realizacji przedstawia poniższa tabela:

Nazwa zadania	Cel	Przeznaczenie	Harmonogram realizacji	Szacunkowa wartość zadania [PLN]	Źródła finansowania
Szlak dziedzictwa kulturalno – przyrodniczego w Gminie Sośnicowice – etap I - Budowa wiaty ekspozycyjnej sprzętu i narzędzi rolniczych	<ul style="list-style-type: none"> • Podnoszenie atrakcyjności turystycznej miejscowości • Kształtowanie przestrzeni publicznej miejscowości 	społeczność lokalna, turyści	2009/2010	55 000	PROW 2007-2013 Budżet Gminy
Budowa chodnika przy ul. Raciborskiej – etap I (od pierwszej posesji do ul. Przedszkolnej)	<ul style="list-style-type: none"> • Poprawa bezpieczeństwa ruchu drogowego • Poprawa dostępności komunikacyjnej miejscowości 	społeczność lokalna	2010	1 133 000	Budżet Woj. Śląskiego
Budowa boiska wielofunkcyjnego o sztucznej nawierzchni wraz z bieżnią przy Szkole Podstawowej	<ul style="list-style-type: none"> • Kształtowanie przestrzeni publicznej miejscowości • Propagowanie zdrowego i sportowego trybu życia 	społeczność lokalna	2010	580 000	Budżet Gminy
Budowa chodnika przy ul. Raciborskiej – etap II (od Szkoły Podstawowej do ostatniej posesji)	<ul style="list-style-type: none"> • Poprawa bezpieczeństwa ruchu drogowego • Poprawa dostępności komunikacyjnej miejscowości 	społeczność lokalna	2011/2012	1 100 000	Budżet Gminy
Modernizacja ulic Tworogowskiej i Pod Lasem	<ul style="list-style-type: none"> • Poprawa dostępności komunikacyjnej miejscowości • Wzrost wartości nieruchomości 	społeczność lokalna	2013	200 000	Budżet Gminy
Budowa kanalizacji sanitarnej	<ul style="list-style-type: none"> • Poprawa jakości środowiska naturalnego • Wzrost atrakcyjności inwestycyjnej • Wzrost wartości nieruchomości 	społeczność lokalna, przedsiębiorcy	2014/2015	8 000 000	Środki UE Budżet Gminy

OPIS ZADAŃ PLANOWANYCH DO REALIZACJI W LATACH 2009 – 2015

- Szlak dziedzictwa kulturalno – przyrodniczego w Gminie Sośnicowice – etap I - Utworzenie wiaty ekspozycyjnej sprzętu i narzędzi rolniczych

W wyniku realizacji projektu powstanie miejsce w którym zostaną wyeksponowane dla zwiedzających zarówno dawne jak i współczesne narzędzia i maszyny rolnicze używane przez lokalnych rolników na tym terenie. Planowana inwestycja odgrywać będzie dużą rolę dla społeczności lokalnej, umożliwiając jej lepszą integrację, poprzez organizowanie w tym miejscu tematycznych imprez ale również będzie zapewniała warunki dla realizacji przedsięwzięć kulturalnych na rzecz aktywizacji społecznej mieszkańców. Całkowita wartość projektu wyniesie ok. 55 000 PLN, realizację zadania przewiduje się w latach 2009/2010.

- Budowa chodnika przy ul. Raciborskiej – etap I i II

W ramach przedsięwzięcia planuje się wybudowanie chodnika przy głównym ciągu komunikacyjnym miejscowości, tj., ul. Raciborskiej (droga wojewódzka nr 919). Przedsięwzięcie ze względu na swoją złożoność oraz strukturę realizowane będzie w dwóch etapach. Etap pierwszy, który obejmował będzie odcinek od pierwszej posesji do ul. Przedszkolnej realizowany będzie w roku 2010 zaś jego wartość szacuje się na ok. 1 133 000 PLN. Etap drugi planuje się lata 2011/2012 i obejmował będzie odcinek od Szkoły Podstawowej do ostatniej posesji. Jego wartość szacuje się na ok. 1 100 000 PLN. Środki na przedsięwzięcie w całości pochodzą będą z budżetu województwa śląskiego. Realizacja przedsięwzięcia w sposób zdecydowany wpłynie na poprawę bezpieczeństwa ruchu drogowego oraz pieszych.

- Budowa boiska wielofunkcyjnego o sztucznej nawierzchni wraz z bieżnią przy Szkole Podstawowej

W ramach zadania planuje się budowę boiska do wielofunkcyjnego do gier zespołowych o sztucznej nawierzchni. Przedsięwzięcie planuje się na rok 2010, zaś jego koszt wyniesie ok. 580 000 PLN. Cele jakie przyniesie zrealizowanie tej inwestycji to przede wszystkim propagowanie zdrowego i sportowego trybu życia jak również kształtowanie przestrzeni publicznej miejscowości.

- Modernizacja ulic Tworogowskiej i Pod Lasem

W ramach zadania planowany jest modernizacja dróg gminnych, tj. ulic Tworogowskiej oraz Pod Lasem obejmująca wykonanie nawierzchni ulepszonych wraz z odwodnieniem. Realizację zadania planuje się na rok 2013, zaś jej koszt szacuje się na ok. 200 000 PLN. Przedsięwzięcie w sposób zdecydowany wpłynie na poprawę bezpieczeństwa ruchu drogowego.

- Budowa kanalizacji sanitarnej

W ramach zadania planuje się budowę kanalizacji sanitarnej obejmującej całą miejscowość. Realizacja zadania planowana jest w dalszym horyzoncie czasowym, na lata 2014/2015, zaś przewidywany koszt realizacji szacuje się na ok. 8 000 000 PLN. Zadanie będzie realizowane pod warunkiem pozyskania dotacji ze środków zewnętrznych. Cele jakie przyniesie zrealizowanie tej inwestycji to przede wszystkim poprawa jakości wód podziemnych i powierzchniowych, jak również wzrost wartości nieruchomości w miejscowości oraz wzrost jej atrakcyjności inwestycyjnej.