






ETAP IV
dł. 100 m

LEGENDA:

-  A 14 znak pionowy projektowanej TOR
-  A 12c znak pionowy istniejącej OR
-  A 30 znak pionowy istniejącej OR
-  znak poziomy istniejącej OR

Uzupelniono zgodnie z piismem ZDW L.dz. WIR/M/BI/E/54/16/185/5545/09 z dn. 21.05.09r.
 Uzupelniono zgodnie z piismem ZDW L.dz. WIR/P/DO/W/54/16/134/3850/09 z dn. 09.04.09r.
 Uzupelniono zgodnie z piismem KN/P L.dz. Rd-II-5321-3131/187/09 z dn. 30.03.09r.

Investor:	 URZĄD MIEJSKI W SOSNOWICACH, Rynek 19, 44-153 SOSNOWICE
Projektant	mgr inż. M. STERNIK 21.3/02.09.2008
Opracował	mgr inż. M. STERNIK 21.3/02.09.2008
Sprawił	inż. J. FRYCZ 31.7/07/09.2008
Projekt:	Budowa chodnika wzdłuż drogi wojewódzkiej nr 919 Sosnowice-Trochy
Brzozga:	DRÓGOWA
Faza:	T/MCZASOWA OR
Nr rysa:	07
Skala:	1:500
Tytuł rysunku: PLAN SYTUACYJNY – ETAP IV	