






LEGENDA:

-  A 14 znak pionowy projektowanej TOR
-  A 12c znak pionowy istniejącej TOR
-  A 30 znak pionowy istniejącej OR
-  znak poziomy istniejącej OR

Uzupelniono zgodnie z pismem ZDW L.dz. WIR/MIB/E/54/16/185/5545/09 z dn. 21.05.09r.
Uzupelniono zgodnie z pismem ZDW L.dz. WIR/P/DOM/54/16/134/3850/09 z dn. 09.04.09r.
Uzupelniono zgodnie z pismem KWP L.dz. Rd-II-5321-313/187/09 z dn. 30.03.09r.

Investor:	 URZĄD MIEJSKI W SOSNOWICACH, RMNEK 19, 44-153 SOSNOWICE	
Projektant	mgr inż. M. STERNIK	213/02/09.2008
Opracował	mgr inż. M. STERNIK	213/02/09.2008
Sprawdził	inż. J. FRYCZ	SIK/07/87/09.2008
Projekt:	Budowa chodnika wzdłuż wojewódzkiej nr 919 Sosnowice-Trzciny	
Treść rysunku:	PLAN SYTUACYJNY – ETAP II	
	Nr rys.: 05	Nr projektu: PT-023/08
		Skala: 1:500
		Branża: DROGOWA
		Pełnia: TM/CZASOWA OR