







ETAP I
 dł. 60 m

LEGENDA:

-  A 14 znak pionowy projektowanej TOR
-  A 12c znak pionowy projektowanej TOR
-  A 30 znak pionowy istniejącej OR
-  znak pionowy istniejącej OR
-  znak poziomy istniejącej OR

Uzupelniono zgodnie z piernem ZDW L.dz. WIR/MMS221/1/2984/09 z dn. 28.10.09r.
 Uzupelniono zgodnie z piernem ZDW L.dz. WIR/MBIE/54/18/185/5545/09 z dn. 21.05.09r.
 Uzupelniono zgodnie z piernem ZDW L.dz. WIR/P/DCW/54/18/134/3850/09 z dn. 08.04.09r.
 Uzupelniono zgodnie z piernem KW/P L.dz. Rd-II-5321-3131/187/09 z dn. 30.03.09r.

Investor:	 URZĄD MIEJSKI W SOSNOWICACH, RYNEK 19, 44-153 SOSNOWICE	
Projektant	mgr inż. M. STERNIK	21.3/02/09.2008
Opracował	mgr inż. M. STERNIK	21.3/02/09.2008
Sprawił	inż. J. FRYCZ	SKR/078/09.2008
Projekt:	Budowa chodnika wzdłuż drogi wojewódzkiej nr 919 Sosnowice-Trochy	
Brzozna:	DROGOWA	
Faza:	T/MCZASOWA OR	
Nr rysa:	04	
Skala:	1:500	
Tresc rysunku: PLAN SYTUACYJNY – ETAP I		
Nr projektu: PT-023/08		