

KARTA OTWORU GEOTECHNICZNEGO

Zał.Nr: 2/3

Profil numer 3

Wiertnica:

Miejscowość: Sośnicowice

Gmina:

Powiat:

Województwo: śląskie

Objekt: Budowa chodnika wzdłuż DW 919 Sośnicowice Trachy

Inwestor: EURODROGA mgr inż. Milan Sternik, Gliwice

Wiercenie:




Dozór geologiczny:

System wiercenia: mechaniczno obrotowy

Rzędna: 0.00 m n.p.m.

Skala 1 : 50

Data wiercenia: 2008-11-22

Wiercenie	Głębokość zwierciadła wody	Stratygrafia	Profil litologiczny		Przelot	Opis litologiczny	Symbol gruntu	Wilgotność	Stan gruntu	Ilość wateczkowań	Stopień plastyczności	Stopień zagęszczenia	Grupa nośności podłoża	Warstwa geotechniczna
			[m]	[m]										
1	2	3	4	5	6	7	8	9	10	11	12	13	14	15
		Nasypy Nasyp				nasyp niebudowlany, czarny (Gleba+żwir)	nN(Gb+Ż)		pl					
		Czwartorzęd Czwartorzęd	1.0		0.50	glina // piaskiem średnim, ciemnożółta	G//Ps						G4	
			2.0		1.00	glina pylasta zwięzła+poj. żwir, brązowo-szara	Gπz+Ż	w	tpl	1/1	0.1		G3	IIIb2
					2.00									