



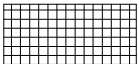


LEGENDA:

-  granica działki, na której znajduje się budynek
-  budynek podlegający remontowi i przebudowie
-  wejście do budynku
-  wjazd do garażu
-  proj. utwardzenie z kostki brukowej betonowej o pow. 15,80 m²

KOPIA MAPY ZASADNICZEJ
SKALA 1:500

L. dz. :10695/2012
Województwo: śląskie
Powiat: gliwicki
Jedn. ew.: Sośnicowice - Miasto 240506_4
Obr. ew.: Sośnicowice 0007
Sekcja: 6.130.25.24.2.1

STAROSTA GLIWICKI
Powiatowy Ośrodek Dokumentacji Geodezyjnej i Kartograficznej
Poświadczam zgodność niniejszej mapy z oryginałem przyjętym do państwowego zasobu geodezyjnego i kartograficznego w dniu i zaświadczanym pod nr
NINIEJSZA MAPA NIE MOŻE SŁUżyć DO CEŁÓW PROJEKTOWYCH.
Reprodukowanie, rozpowszechnianie i rozprowadzanie niniejszego dokumentu wymaga zezwolenia, o którym mowa w art. 18 ustawy z dnia 17 maja 1989 r. Prawo geodezyjne i kartograficzne (Dz. U. Nr 30, poz. 163 z późn. zm.)

Gliwice, dnia: 2012.11.12
Z up. starosty
INSPEKTOR
mgr inż. Joanna Rybczyńska

Gliwice dn. 2012-11-12
Sporządziła: Joanna RYBCZYŃSKA

MOSKA I RACHUBA
BIURO ARCHITEKTONICZNE
41-506 CHORZÓW UL.ARMII KRAJOWEJ 9A
tel/fax 032 346 30 25
e-mail: moskarachuba@architekcimr.com.pl

AUTOR
ARCH. M.RACHUBA
NR.UPR.BUD.1291/94

OPRAC.
ARCH. J. SZCZĘSNA

BRANŻA
ARCH.

DATA
12.2012

FAZA
PB

SKALA
1:500

PROJEKT BUDOWLANY REMONTU I PRZEBUDOWY
STRAŻNICY OCHOTNICZEJ STRAŻY POŻARNEJ
W SOŚNICOWICACH, UL. ŁABĘDZKA

RYСУNEK
ZAGOSPODAROWANIE TERENU

SPRAWDZAJĄCY
ARCH. L.MOSKA
NR.UPR.BUD.6/99

NR.RYS.
P 01

NINIEJSZY PROJEKT CHRONIONY JEST PRAWEM AUTORSKIM.
RYSUNEK ANI ŻADEN JEGO FRAGMENT NIE MOGA
BYĆ REPRODUKOWANE LUB POWIELANE BEZ ZGODY AUTORA.