

**UCHWAŁA NR XXII/195/2012  
RADY MIEJSKIEJ W SOŚNICOWICACH**

z dnia 22 listopada 2012 r.

**w sprawie zatwierdzenia zaktualizowanego „Planu Odnowy Miejscowości Sierakowice”**

Na podstawie art.18 ust.2 pkt 6 ustawy z dnia 8 marca 1990 roku o samorządzie gminnym (t. j. z 2001 roku Dz. U. Nr 142, poz.1591 z późn. zm.)

Rada Miejska Sośnicowice uchwala:

**§ 1.** Zatwierdza się „Plan Odnowy Miejscowości Sierakowice na lata 2012 - 2019” brzmieniu określonym w załącznik, stanowiącym integralną część niniejszej uchwały

**§ 2.** Wykonanie uchwały powierza się Burmistrzowi Sośnicowic

**§ 3.** Uchwała wchodzi w życie z dniem podjęcia i podlega ogłoszeniu w Biuletynie Informacji Publicznej

Przewodnicząca Rady Miejskiej  
w Sośnicowicach

**Regina Bargiel**

# PLAN ODNOWY MIEJSCOWOŚCI SIERAKOWICE na lata 2012 - 2019



Gmina Sośnicowice

Listopad 2012

**Spis Treści**

1. Wstęp .....	3
2. Odniesienie do dokumentów strategicznych .....	4
3. Charakterystyka miejscowości Sierakowice.....	5
Zagospodarowanie terenu .....	6
Demografia .....	7
Rys historyczny .....	8
Struktura przestrzenna miejscowości .....	9
4. Inwentaryzacja zasobów służących odnowie miejscowości Sierakowice.....	10
Zasoby przyrodnicze .....	10
Dziedzictwo kulturowe .....	10
Gospodarka i rolnictwo .....	11
Infrastruktura techniczna .....	12
Infrastruktura społeczna, kapitał społeczny i ludzki .....	13
Sport, turystyka i rekreacja .....	13
5. Ocena mocnych i słabych stron .....	14
6. Opis planowanych zadań inwestycyjnych i przedsięwzięć aktywizujących lokalną społeczność w okresie 7 lat .....	16
Kierunki rozwoju miejscowości Sierakowice .....	16
Wykaz planowanych do realizacji zadań inwestycyjnych i przedsięwzięć w okresie 7 lat .....	17
Opis zadań planowanych do realizacji w latach 2012 – 2019 .....	20
7. Opis i charakterystyka obszarów o szczególnym znaczeniu dla zaspokojenia potrzeb mieszkańców, sprzyjających nawiązywaniu kontaktów społecznych, ze względu na ich położenie oraz cechy funkcjonalno – przestrzenne .....	21

## 1. WSTĘP

Rozwój i odnowa obszarów wiejskich to jedno z kluczowych wyzwań, jakie stoją przed Polską w okresie integracji z Unią Europejską. Zasadniczym jej celem jest wzmocnienie działań służących zmniejszaniu istniejących dysproporcji i różnic w poziomie rozwoju obszarów wiejskich w stosunku do terenów miejskich.

Plany Odnowy Miejscowości są częścią składową prowadzonych od lat przez Jednostki Samorządów Terytorialnych działań, zmierzających do poprawy sytuacji gmin oraz sprzyjających długofalowemu rozwojowi gospodarstwu kraju i regionu, jego spójności gospodarczej, społecznej i terytorialnej oraz integracji z Unią Europejską. Rozwój i odnowa wsi zakłada podejmowanie na jej terenach zróżnicowanych działań z zakresu działalności gospodarczej, kształtowanie w sposób zapewniający zachowanie walorów środowiskowych i kulturowych, poprawę warunków życia m.in. poprzez rozwój infrastruktury oraz zapewnienie mieszkańcom i przedsiębiorcom dostępu do usług, a także rozwój funkcji kulturowych i społecznych.

*Plan Odnowy Miejscowości Sierakowice na lata 2012 - 2019* opracowano w celu wykorzystania w pełni istniejącego potencjału i szans rozwojowych, a zarazem dostępu do środków pomocowych krajowych i unijnych. Realizacja *Planu Odnowy Miejscowości Sierakowice* w głównej mierze jest uzależniona od mobilizacji lokalnej społeczności i jej zaangażowania w podejmowaniu wspólnych przedsięwzięć na rzecz podniesienia standardu życia, atrakcyjności turystycznej swojej miejscowości, a także zaspokojenie potrzeb społecznych i kulturalnych oraz rozwoju tożsamości mieszkańców.

*Plan Odnowy Miejscowości Sierakowice na lata 2012 - 2019* zaplanowany został na okres 7 najbliższych lat. W okresie tym podejmowane będą określone z uwagi na zaplanowane cele i priorytety rozwojowe działania inwestycyjne, a także inne o charakterze rekreacyjno - wypoczynkowym (np. imprezy, festyny). Podjęcie do realizacji danego zadania poprzedzone zostanie przygotowaniem niezbędnych opisów i uzasadnień realizacji zadania, opracowaniem zakresu rzeczowego, określeniem kosztów i terminów realizacji.

Opracowany *Plan Odnowy Miejscowości Sierakowice* wraz z opisem zadań inwestycyjnych, stanowić będzie załącznik do wniosku o dofinansowanie z Programu Rozwoju Obszarów Wiejskich na lata 2007 – 2013.

Zasięg terytorialny Planu wyznaczają granice miejscowości Sierakowice.

Plan Odnowy Miejscowości Sierakowice na lata 2012 - 2019 jest dokumentem otwartym, a zapisane w nim zadania będą aktualizowane stosownie do zmieniających się uwarunkowań wewnętrznych jak i zewnętrznych, pojawiających się nowych możliwości oraz zmiany hierarchii priorytetów przyjętych przez Radę Miejską w Sośnicowicach i Radę Sołecką Sierakowicach. Uwzględniane będą również nowe potrzeby zgłaszane przez radnych, stowarzyszenia i nieformalne grupy mieszkańców, organizacje pozarządowe, sektor publiczny i prywatny.

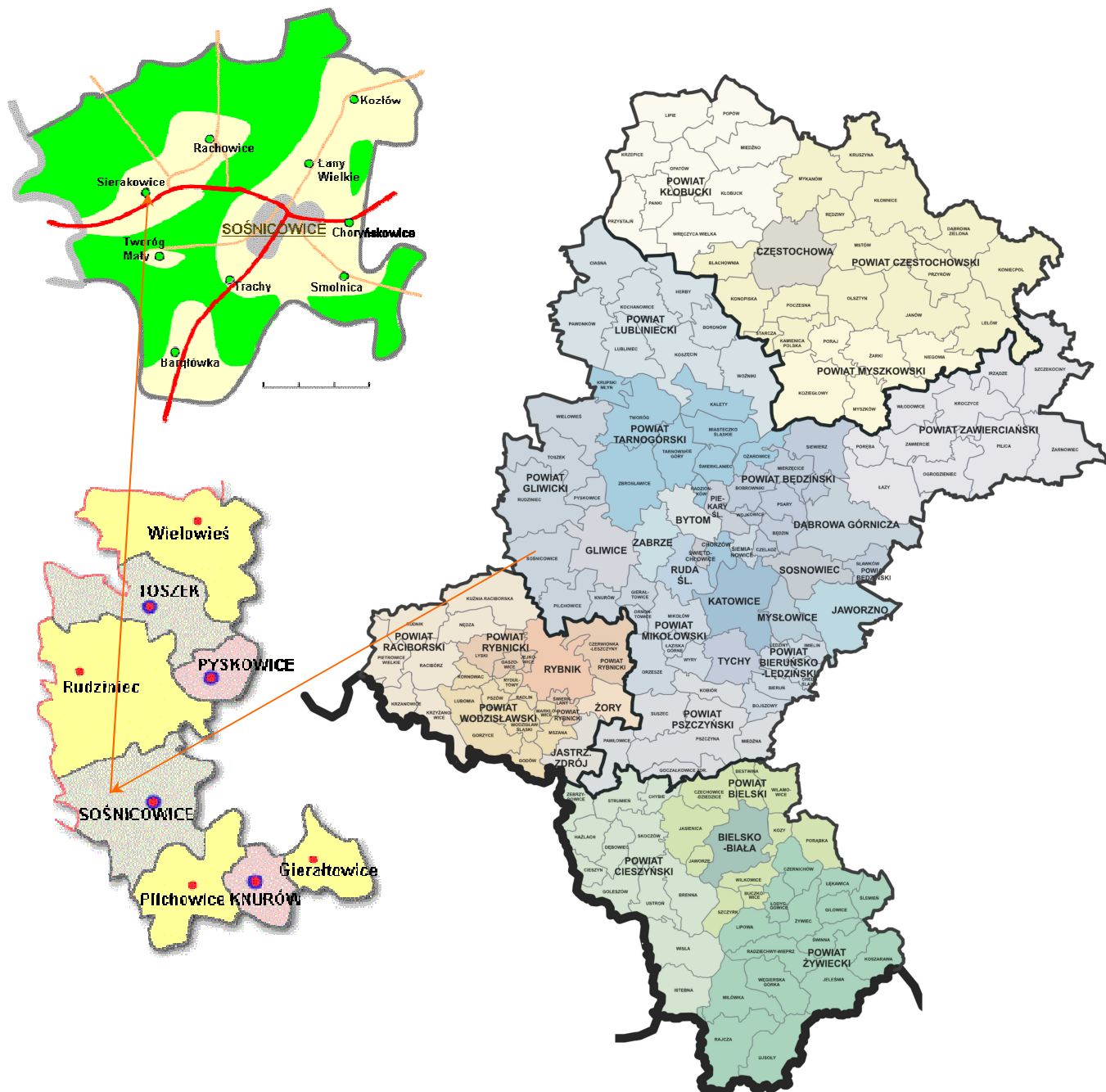
## **2. ODNIESIENIE DO DOKUMENTÓW STRATEGICZNYCH**

Opracowany plan jest spójny z:

1. Programem Rozwoju Obszarów Wiejskich na lata 2007 - 2013:
2. Oś Priorytetowa 3 – Jakość życia na obszarach wiejskich i różnicowanie gospodarki wiejskiej  
Działanie: Odnowa i Rozwój Wsi.
3. Strategią Rozwoju Województwa Śląskiego 2000-2020.  
Priorytet - Integracja społeczna, bezpieczeństwo i zdrowie  
Cel strategiczny Nr 1 – Wzrost wykształcenia mieszkańców oraz ich zdolności adaptacyjnych do zmian społecznych i gospodarczych w poczuciu bezpieczeństwa społecznego i publicznego  
Kierunek działań 4: Upowszechnienie wśród społeczeństwa aktywnego stylu życia  
Cel strategiczny IV: Poprawa jakości środowiska naturalnego i kulturowego oraz zwiększenie atrakcyjności przestrzeni  
Kierunek działań 4: Kształtowanie ośrodków wiejskich
4. Strategią Rozwoju Turystyki w Województwie Śląskim na lata 2004 – 2013  
Cel strategiczny 3: Rozwój produktu markowego - turystyka na terenach wiejskich
5. Programem Odnowy Wsi Województwa Śląskiego na lata 2006 – 2010  
Cel szczegółowy 2: Zachowanie dziedzictwa przyrodniczego i kulturowego obszarów wiejskich województwa oraz wykorzystanie walorów przyrodniczych i kulturowych do tworzenia produktu lokalnego wspierającego rozwój tych obszarów
6. Strategią Rozwoju Gminy Sośnicowice na lata 2001-2012.  
Cel Strategiczny 1 – Nowoczesna infrastruktura  
Cel Strategiczny 4 – Zdrowe i mądre społeczeństwo  
Do głównych kierunków działań, które pozwolą osiągnąć zamierzone cele strategiczne zaliczono:
  - rozwój tożsamości i więzi lokalnych,
  - wzrost aktywności społecznej mieszkańców gminy,
  - racjonalne gospodarowanie przestrzenią,

### 3. CHARAKTERYSTYKA MIEJSCOWOŚCI SIERAKOWICE

Miejscowość Sierakowice położona jest w zachodniej części województwa śląskiego, w centralnej części powiatu gliwickiego i zachodniej części gminy miejsko – wiejskiej Sośnicowice.



Rys. 1 Lokalizacja miejscowości Sierakowice na tle województwa śląskiego, powiatu gliwickiego oraz gminy Sośnicowice

Sierakowice znajduje się w malowniczym zakątku na pograniczu Niziny i Wyżyny Śląskiej, na obszarze wielkiego kompleksu leśnego, między Opolszczyzną a Górnym Śląskiem. Razem z sołectwami Bargłówka, Łany Wielkie, Kozłów, Smolnica, Trachy, Tworóg Mały, Rachowice oraz miastem Sośnicowice tworzy Gminę miejsko – wiejską Sośnicowice.

Sierakowice są dość atrakcyjnie położone w sąsiedztwie aglomeracji śląskiej, posiada dogodnie połączenia komunikacyjne (20 km do Gliwic, 38 km do Katowic, 26 km do Rybnika, 20 km do Kędzierzyna-Koźła). Aktualnie Sierakowice zamieszkuje 1142 mieszkańców co plasuje ją na 2 miejscu w Gminie.

Ze względu na malownicze i wygodne położenie, Sierakowice to jedna z atrakcyjniejszych miejscowości województwa śląskiego pod względem lokalizacji osiedli i małych zespołów mieszkaniowych, usług ukierunkowanych na rekreację i turystykę oraz obiektów wytwórczych wymagających szczególnie korzystnych warunków środowiska.

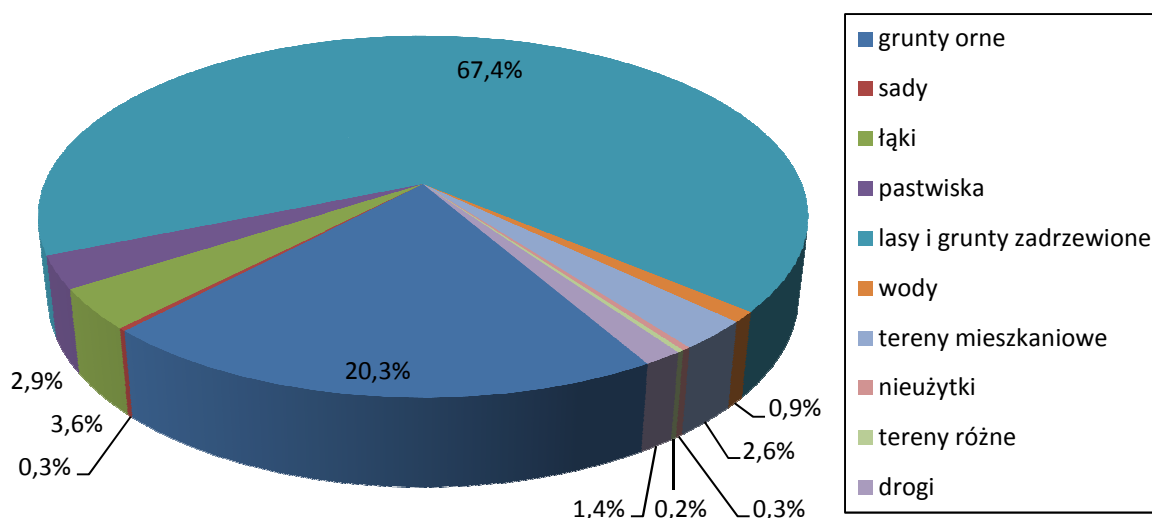
## ZAGOSPODAROWANIE TERENU

Pod względem zagospodarowania terenu miejscowość Sierakowice zajmuje obszar 2564 km<sup>2</sup> co stanowi 22 % powierzchni gminy i plasuje ją 2 miejscu wśród wszystkich miejscowości Gminy Sośnicowice.

**Tab. 1 Struktura zagospodarowania terenów na obszarze Gminy Sośnicowice**

NAZWA JEDNOSTKI	POWIERZCHNIA OGÓŁEM	
	ha	% powierzchni gminy
<b>Sośnicowice</b>	1 168	10,1
<b>Bargłówka</b>	821	7,1
<b>Kozłów</b>	663	5,7
<b>Łany Wielkie</b>	623	5,3
<b>Rachowice</b>	2 869	24,7
<b>Sierakowice</b>	2 564	22
<b>Smolnica</b>	1 082	9,3
<b>Trachy</b>	1 509	12,9
<b>Tworóg Mały</b>	333	2,9
<b>Miasto i Gmina</b>	<b>11 632</b>	<b>100</b>

Struktura użytkowania terenu miejscowości Sierakowice wskazuje na dominujący udział lasów i gruntów zadrzewionych – 67,4 %, oraz znaczący rolniczy charakter – użytki rolne (grunty rolne, sady, łąki, pastwiska) stanowią 27,1 % powierzchni. Uwagę zwraca również stosunkowo wysoki udział terenów mieszkaniowych – 2,6 % (Rys. 2).

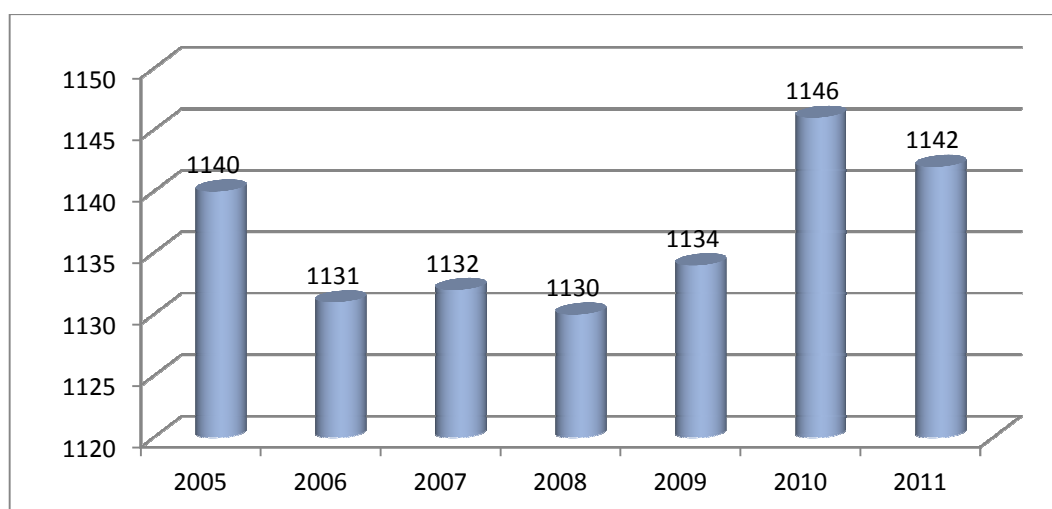


**Rys. 2 Struktura użytkowania terenu sołectwa Sierakowice**

## DEMOGRAFIA

Mieszkańcy miejscowości Sierakowic stanowią liczącą 1 142 osoby społeczność, którą cechują właściwe dla mieszkańców tych stron cechy: pracowitość, rzetelność, gospodarność oraz przywiązanie do tradycji. Są to w większości zasiedzieli tu od pokoleń rdzenni Ślązacy, których doświadczenia historyczne z II Wojny Światowej nie tylko nie podłamały ducha ale jeszcze bardziej scementowały przywiązanie do tej ziemi i do tradycji z nią związanej.

Liczba ludności w miejscowości Sierakowice nie uległa większym wahaniom, jednak na przestrzeni ostatnich 3 lat obserwuje się wyraźną tendencję rosnącą. Ma to niewątpliwie związek z rozwojem budownictwa jednorodzinnego w miejscowości dzięki jej atrakcyjnemu położeniu. W latach 2005 – 2011 liczba mieszkańców Sierakowic kształtowała się następująco:



**Rys. 3 Liczba mieszkańców miejscowości Sierakowice w latach 2005 - 2011**



## RYS HISTORYCZNY

Pierwsze wzmianki o Sierakowicach dotyczą kościoła i pochodzą z 1447 roku, został on jednak rozebrany w 1673 r. W 1675 wybudowano obecny kościół. W 1679r. połączono parafie w Sierakowicach i pobliskich Rachowicach. W 1679 roku kościół w Sierakowicach jest już opisywany jako kościół filialny parafii rachowickiej. Budowniczym świątyni był cieśla Joseph Jozek. Kościół wielokrotnie odnawiano, m. in. w latach 1819-1820, 1886, 1947, 1953 i 1957. W roku 2001 odkryto oryginalne polichromie z XVII wieku, które następnie poddano gruntownej renowacji w latach 2003-2010. W roku 2011 zbudowano nowe organy.

Kościół jest orientowany, drewniany typu śląskiego, wybudowany jest w konstrukcji zrębowej, z wieżą konstrukcji słupowej. Nawa na rzucie wydłużonego prostokąta, prezbiterium węższe, wydłużone, zamknięte trójbocznie. Do prezbiterium po stronie północnej przylega prostokątna zakrystia, poprzedzona przedsionkiem. Od zachodu dostawiona jest wieża na rzucie kwadratu, z kruchtą w przyziemiu. Nawa i prezbiterium kościoła otoczone są otwartymi sobotami. Dach nad nawą wysoki, dwuspadowy, z wieżyczką na sygnaturkę; nad prezbiterium dach wielospadowy. Wieża nakryta dachem namiotowym, ośmiobocznym. Ściany kościoła pobite gontem. Nawa przekryta stropem płaskim, w prezbiterium znajduje się sklepienie pozorne. Tęcza o wykroju półkolistym z profilowaną belką tęczową. W części zachodniej nawy znajduje się chór muzyczny wsparty na 6 słupach.

Wyposażenie kościoła barokowe. Ołtarz główny z 1678 roku przedstawia św. Katarzynę Aleksandryjską. Ołtarz boczny prawy, barokowy, zapewne z XVII wieku, z obrazem Serce Pana Jezusa z XIX wieku. Ołtarz boczny lewy, z XIX wieku, z obrazem Matki Boskiej Częstochowskiej (sprzed 1800 roku). Barokowa ambona i chrzcielnica z XVIII wieku. W kościele znajdowały się także, skradzione około 1992 r., gotyckie rzeźby św. Marii Magdaleny, Matki Boskiej z Dzieciątkiem i św. Katarzyny. Wewnątrz kościoła zachowały się także drzwi z okuciami i zamkiem z XVII wieku.

W 2001 r. odkryto we wnętrzu całego kościoła zamalowane polichromie figuralne z XVII wieku. Dekorację malarską całkowicie odkryto spod przemalowań oraz poddano konserwacji w latach 2003-2010. Polichromie wykonane są w technice tłustej tempery, bezpośrednio na drewnie. Sceny i przedstawienia namalowane we wnętrzu kościoła:

Prezbiterium

Ściana południowa: Obmycie nóg Apostołom przez Chrystusa, Chrystus w Emaus, Chrystus Dobry Pasterz, Anioł Stróż, Św. Jan Ewangelista, Św. Krzysztof, Zwiastowanie NMP (zachowana częściowo).

Ściana zachodnia: Personifikacje Cnót, Święci Apostołowie Piotr i Jan w drodze do Grobu Pańskiego, Adam i Ewa.

Ściana północna: Sąd Ostateczny, Archanioł Gabriel, Św. Mateusz Ewangelista, Chwała Chrystusa ze Zbawionymi, Anioł wzywający do pokuty i nawrócenia, Św. Antoni z Padwy.

Ściana wschodnia: Jawnogrzesznica obmywająca nogi Chrystusowi, Chrystus u Łazarza i sióstr Marii i Marty, Objawienia św. Jana na wyspie Patmos - polecenie napisania listów do Kościołów oraz przekazanie księgi ostatecznych wyroków, Archanioł Rafael, Św. Łukasz Ewangelista, Archanioł Michał, Św. Marek Ewangelista, Krzyż przydrożny, Adam i Ewa.

Sklepienie: Chrystus Zmartwychwstały z Bogiem Ojcem, Św. Ludwik IX Król Francji, Św. Leopold III Margrabia Austrii, Św. Kazimierz, Król Polki, Św. Stefan I Król Węgier, Prorok Mojżesz, Król Dawid, Arcykapłan Aaron.

Nawa

Ściana wschodnia: Zmartwychwstanie Chrystusa, Spotkanie Chrystusa Zmartwychwstałego z uczniami w drodze do Emaus, Niewiasty idące do Grobu Chrystusa.

Ściana północna: Nawrócenie Szawła pod Damazkiem, Powołanie celnika Mateusza, Zaślubiny NMP ze św. Józefem, Adoracja NMP przez nierozpoznanego świętego, Pogrzeb NMP, św. Aleksy, Obfity połów, Wesele w Kanie Galilejskiej, Chrystus Pantokrator ze sceną fundacyjną, Chrystus nauczający z łodzi, Owoc Ofiary Bezkrwawej (wydobywanie dusz czyśćcowych), Ofiara Bezkrwawa (msza święta), Wjazd Chrystusa do Jerozolimy w Niedzielę Palmową, Św. Karol Boromeusz, Św. Stanisław, Św. Joachim, Św. Roch, Wiara kobiety kananejskiej.

Ściana południowa: Chrystus powierza władzę Piotrowi, Chrystus i Zacheusz, Narodzenie NMP, Św. Jakub Apostoł adorujący NMP, Św. Łukasz malujący obraz NMP, Św. Gerard z Csanad, Św. Tomasz z Akwinu, Św. Jakub Apostoł, Synowie Zebedeusza, Córka Jaira i kobieta cierpiąca na krwotok, Św. Wawrzyniec, Święta Rodzina powracająca z Egiptu, Św. Rozalia, Św. Apolonia, Św. Małgorzata z Antiochii, Św. Katarzyna Aleksandryjska z Chrystusem Oblubieńcem, nierozpoznany święty, Św. Walenty, Bogacz i ubogi Łazarz.

Ściana zachodnia: Św. Hilarion z Gazy, Św. Jan Chrzyciel, Św. Paweł z Teb, Św. Antoni z Egiptu, Św. Hieronim, Św. Gallus (przedstawienie częściowo zachowane), Miłosierny Samarytanin, Chrystus wypędzający przekupniów ze świątyni, Chrystus wypędzający Złego Ducha, Chrystus uzdrawiający głuchoniemego (scena zachowana częściowo).

Balustrada chóru muzycznego: Pojmanie Jezusa, Jezus przed Annaszem, Jezus przed Kajfaszem, Jezus przed Piłatem, Jezus przed Herodem, początek Męki Pańskiej.

Kościół znajduje się na cmentarzu, do którego wejście prowadzi przez drewnianą bramkę krytą gontem. W pobliżu kościoła znajduje się także kaplica św. Jana Nepomucena z XIX wieku.

## STRUKTURA PRZESTRZENNA MIEJSCOWOŚCI

Układ przestrzenny Sierakowic jest wyraźnie wpisany w krajobraz urzeźbionej i bogatej roślinnością doliny potoku Sierakowickiego płynącego w kierunku

zachodnim do Bierawki. Dominantą i zwornikiem kompozycyjnym tego układu są otaczające stawy hodowlane, zabudowania dawnego folwarku i drewniany kościół parafialny p.w. Św. Katarzyny Aleksandryjskiej. Ta część Sierakowic jest niewątpliwie jednym z najbardziej atrakcyjnych w skali regionu przykładów harmonijnego zespolenia przyrody i architektury wiejskiej. Wyróżniającym się również dlatego, że i w dalszym otoczeniu tego zespołu występuje wiele obiektów o dużych walorach krajobrazowych. Wyjątkiem negatywnym jest jednak w Sierakowicach usytuowany przy Zakładzie Ceramiki Budowlanej pięciokondygnacyjny, wielkożyłowy budynek mieszkalny. Wieś nie posiada centralnego placu mogącego pełnić funkcję rynku/placu targowego ani deptaku.

#### **4. INWENTARYZACJA ZASOBÓW SŁUŻĄCYCH ODNOWIE MIEJSCOWOŚCI SIERAKOWICE**

##### **ZASOBY PRZYRODNICZE**

W granicach administracyjnych miejscowości Sierakowice znajduje się otulina Parku Krajobrazowego „Cysterskie Kompozycje Krajobrazowe Rud Wielkich”, obejmująca tereny położone na południe od ul. Kozielskiej. Ponadto, wśród obiektów o dużych wartościach przyrodniczych objętych lub wskazanych do objęcia ochroną prawną w miejscowości Sierakowice wymienić należy:

- Naturalna dolina i koryto potoku Sierakowickiego o atrakcyjnym urzeźbieniu terenu i zróżnicowanej gatunkowo roślinności
- Starodrzewie o zróżnicowanej strukturze wiekowej oraz gatunkowej drzewostanu wraz ze stawami hodowlanymi wokół zespołu zabudowań folwarcznych z XIX w.

##### **DZIEDZICTWO KULTUROWE**

Bogata historia miejscowości Sierakowice powoduje, iż nie brakuje w niej obiektów o bogatej wartości historycznej i kulturowej, podlegających ochronie prawnej lub też wskazane do ochrony. Do najważniejszych należy zaliczyć:

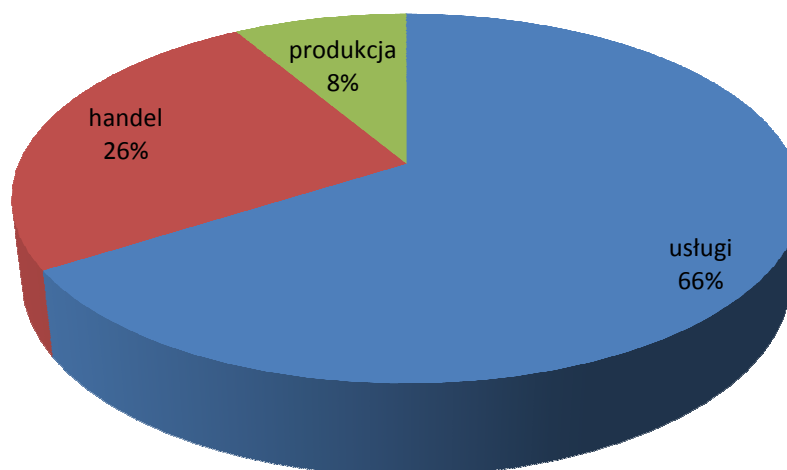
- Drewniany kościół parafialny p.w. Św. Katarzyny Aleksandryjskiej z 1675 r. Kościół jest orientowany, konstrukcji zrębowej, nawę i zamknięte trójbocznie prezbiterium otaczają soboty. Od strony północnej do prezbiterium przylega zakryta, natomiast od frontu dobudowana jest wieża konstrukcji słupowej, na ceglanej podmurówce, poprzedzona kruchtą z początku XX wieku. Wieża zwieńczona jest ośmiobocznym hełmem namiotowym, natomiast wieżyczka sygnaturki hełmem baniastym. Hełmy te, charakterystyczny dwukalenicowy dach nad nawą i prezbiterium oraz ściany kościoła pokryte są gontem.

Wnętrze kościoła posiada wystrój barokowy. Uwagę zwraca dwukondygnacyjny ołtarz główny z roku 1678 – w roku 2002 poddany gruntownej renowacji oraz ambona i chrzcielnica z przełomu XVII i XVIII wieku. Ołtarze boczne pochodzą z XIX wieku. Prezbiterium oddziela od nawy tzw. „tęczą”, na belce której umieszczono krucyfiks i Grupę Ukrzyżowania (Matka Boska, święty Jan i Maria Magdalena). Po przeciwnej stronie nawy znajduje się wsparty na sześciu kolumnach chór muzyczny poszerzany w 1827 roku, (z tego też roku pochodzą organy). Nad nawą strop płaski, natomiast w prezbiterium zastosowano kolebkowy. Zachowały się również stare portale oraz drzwi z okuciami i oryginalnym zamkiem. Na szczególną uwagę zasługuje siedemnastowieczna polichromia figuralna, która została pokryta nowszą w 1860 roku, a ponownie odstonięta podczas prac konserwacyjnych w latach 2001–2010. Malowidła pokrywające ściany nawy i prezbiterium przedstawiają sceny ze Starego i Nowego Testamentu. Nie zachowało się stare ogrodzenie, natomiast wejście na teren okalającego kościół cmentarza prowadzi przez oryginalną bramkę.

- Zespół zabudowań folwarcznych z XIX w. (być może nawet starszych) wraz ze starodrzewiem i stawami
- Dom dworski z 1864 r. stojący w obrębie folwarku
- Drewniana kapliczka z rzeźbą Św. Jana Nepomucena z początku XIX w. stojąca w pobliżu kościoła parafialnego
- Kapliczki przydrożne, szczególnie kapliczka z 1871 r. przy ul. Wiejskiej, drewniana przy stawach hodowlanych i murowane, które znajdują się przy ul. Kozielskiej i Rachowickiej
- Budynek mieszkalny ze szczytem wieńczonym pruskim murem, stojący przy skrzyżowaniu ul. Lipowej z ul. Kozielską
- Drewniane chatupy i stodoły z XIX w. znajdujące się jeszcze pomiędzy zabudową wsi.

## **GOSPODARKA I ROLNICTWO**

W miejscowości Sierakowice aktualnie zarejestrowanych jest 44 podmiotów gospodarczych wśród których zdecydowanie dominują usługi – 66 %, podmioty zajmujące się handlem stanowią 26 %, natomiast produkcją 8 %. Strukturę zróżnicowania działalności gospodarczej w miejscowości Sierakowice przedstawia rysunek 4.



**Rys. 4 Struktura zróżnicowania podmiotów gospodarczych w sołectwie Sierakowice**

Do największych przedsiębiorców prowadzących swą działalność w Sierakowicach zaliczyć należy:

- Fabryka Ceramiki Budowlanej LODE Sp. z o.o.
- Gospodarstwo rolno – hodowlane „AGRO -MAS” Sp. z o.o.
- Zajazd „IDYLLA”
- Firma KOCZY
- Bar „SMAKOSZ”

Z uwagi na dominujący charakter gruntów rolnych, głównie III i IV klasy bonitacyjnej w Sierakowicach istotną rolę odgrywa rolnictwo związane z produkcją rolniczą oraz hodowlą, głównie trzody chlewnej. Ma to niewątpliwie związek z funkcjonującym jeszcze do początku lat 90 PGR-em prowadzącym głównie produkcję rolną oraz hodowlaną. Ponadto w sołectwie Sierakowice istnieje ok. 20 niewielkich gospodarstw rolnych zajmujących się głównie podstawową lokalną produkcją rolną.

Na szczególną uwagę zasługuje także bezpośrednia bliskość Katowickiej Specjalnej Strefy Ekonomicznej – Podstrefa gliwicka, kompleks 1 „Gliwice”, obszar „Podstawowy” (12 km)

## **INFRASTRUKTURA TECHNICZNA**

Miejscowość Sierakowice jest w 100% objęta siecią wodociągową, która zasilana jest z lokalnych ujęć głębinowych. W Sierakowicach aktualnie trwa budowa kanalizacji sanitarnej oraz oczyszczalni ścieków, która docelowo przyjmować będzie ścieki z Sierakowic i Rachowic. Odpadami, w tym także selektywną zbiórką odpadów i recyklingiem zajmuje się Zakład Gospodarki Komunalnej i Mieszkaniowej

w Sośnicowicach. Pozostałe odpady z terenu sołectwa unieszkodliwiane są poprzez lokowanie ich na składowisku w Knurowie.

Sołectwo Sierakowice posiada dogodne połączenia drogowe z Gliwicami, Kędzierzynom-Koźle, Rybnikiem oraz Raciborzem. Przez Sierakowice przebiegają: 1 droga wojewódzka – DW408 (ul. Kozielska), trzy drogi powiatowe (ulice: Rachowicka 2932S, Tworogowska 2934S oraz biegnąca lasem w kierunku Łączy droga nr S2967) oraz szesnaście dróg gminnych (ulice: Długa, Górna, Dolna, Wiejska, Lipowa, Osiedlowa, Boczna, Krótka, Strażacka, Polna, Poczтовая, Kasztanowa, Szeroka, Wąska, Leśna i Skotnica). Istotnym elementem jest również bliskie sąsiedztwo autostrady A4 wraz z oddanym do użytkowania w roku 2007 w pobliskich Rachowicach MOP (Miejsce Obsługi Podróżnych) zapewniającym kompleksową obsługę podróżnych. W niedalekiej przyszłości przez tereny sąsiadujące od zachodu z Sierakowicami przebiegać będzie obwodnica Sośnicowic, która łączyć się będzie z autostradą A4 przez węzeł Ostropa, dzięki czemu, w znaczny sposób poprawi dostępność komunikacyjną miejscowości oraz wpłynie na podniesienie jej atrakcyjności inwestycyjnej.

Miejscowość aktualnie nie jest zgazyfikowana, istnieje jednak możliwość zgazyfikowania dzięki przebiegającemu przez sąsiednie sołectwo wysokoprężnego gazociągu Dn 500.

W Sierakowicach brak jest również sieci c.o., powoduje to, że mieszkania ogrzewane są głównie piecami węglowymi lub w znikomym stopniu przy zastosowaniu lokalnych kotłowni na olej opałowy lub energię elektryczną. Powstające w ten sposób źródła emisji niskiej są głównymi źródłami zanieczyszczeń powietrza.

Dostawy energii elektrycznej odbywają się z magistrali sieci elektroenergetycznych 110, 220 i 400 kV. Pod względem dostawy energii elektrycznej układ zasilania miejscowości jest wystarczający. Większość ulic w miejscowości jest oświetlona.

## **INFRASTRUKTURA SPOŁECZNA, KAPITAŁ SPOŁECZNY I LUDZKI**

Na terenie Sierakowic w zakresie oświaty funkcjonuje przy ul. Wiejskiej Szkoła Podstawowa oraz Przedszkole. W Szkole Podstawowej, w roku szkolnym 2011/2012 naukę pobierało 112 uczniów z terenu Sierakowic, Tworogu Małego i Rachowic, zaś 2 – oddziałowe Przedszkole zapewnia opiekę 48 przedszkolakom.

## **SPORT, TURYSTYKA I REKREACJA**

Mimo, iż główny ciężar imprez sportowych i masowych przejął w gminie Ośrodek Sportu i Rekreacji oraz hala sportowa w Centrum Oświatowym w Sośnicowicach, to Sierakowice pod względem infrastruktury sportowo – rekreacyjnej

niewiele im ustępują. W roku 2011 oddano do użytkowania nową halę sportową przy Szkole Podstawowej. Obok Szkoły znajduje się boisko sportowe, jednak z uwagi na niewłaściwą nawierzchnię oraz brak odwodnienia terenu boiska nie jest ono użytkowane. Głównym miejscem organizowania imprez kulturalnych, sportowych gromadzących za każdym razem ogromne rzesze mieszkańców całej Gminy jest kompleks rekreacyjny znajdujący się przy ul. Wiejskiej. Składa się on z pełnowymiarowego boiska do piłki nożnej, siatkówki i koszykówki, placu zabaw dla dzieci oraz kręgu tanecznego. Całość kompleksu jest ogrodzona i systematycznie pielęgnowana i utrzymywana przez lokalną społeczność w należyłym porządku.

W aspekcie turystyki i rekreacji w miejscowości dominuje turystyka rowerowa, występują również doskonałe warunki do uprawiania turystyki pieszej oraz konnej. Służą temu wytyczone trasy rowerowe i spacerowe w miejscowości, które mają swoją kontynuację w pobliskich lasach tworząc malownicze szlaki. Z uwagi na dość liczne stawy hodowlane, Sierakowice są doskonałym miejscem do wędkowania. Wraz z funkcjonującą przy stawach smażalnią ryb stanowi to dodatkową atrakcję miejscowości, szczególnie dla wędkarzy.

## 5. OCENA MOCNYCH I SŁABYCH STRON

MOCNE STRONY	SŁABE STRONY
SPOŁECZEŃSTWO	
<ul style="list-style-type: none"> <li>– duży udział ludności w wieku produkcyjnym</li> <li>– wysoki stopień integracji społeczeństwa</li> <li>– średni poziom zamożności ludności</li> <li>– silne poczucie tożsamości i więzi lokalnej</li> </ul>	<ul style="list-style-type: none"> <li>– mały odsetek ludności w wieku przedprodukcyjnym (niż demograficzny)</li> <li>– duży udział ludności z wykształceniem zawodowym</li> <li>– bardzo niski przyrost naturalny</li> <li>– małe zaangażowanie społeczeństwa w działalność społeczną</li> <li>– brak organizacji spędzania wolnego czasu dla młodzieży</li> </ul>
ŚRODOWISKO NATURALNE	
<ul style="list-style-type: none"> <li>– niskie zanieczyszczenie środowiska</li> <li>– bezpośrednie sąsiedztwo lasów</li> <li>– atrakcyjne przyrodniczo tereny</li> <li>– atrakcyjne trasy spacerowo – rowerowe</li> <li>– uregulowana gospodarka odpadami stałymi</li> <li>– podejmowanie i realizacja inwestycji w zakresie ochrony środowiska przyrodniczego</li> <li>– bliski kontakt z Instytutem Ochrony Roślin w Sońnicowicach</li> </ul>	<ul style="list-style-type: none"> <li>– uciążliwe tradycyjne ciepłownictwo (niewielki udział kotłowni olejowych, bądź gazowych)</li> <li>– znikome wykorzystanie źródeł energii odnawialnej</li> <li>– duże obciążenie ruchu drogowego ulicy Kozielskiej (wysoki poziom hałasu)</li> <li>– mała świadomość ekologiczna społeczeństwa</li> </ul>
INFRASTRUKTURA TECHNICZNA	

<b>MOCNE STRONY</b>	<b>SŁABE STRONY</b>
<ul style="list-style-type: none"> <li>- pełne zwodociągowanie</li> <li>- nowoczesna sieć telekomunikacyjna</li> <li>- obiekty rekreacyjne</li> <li>- oświetlenie ulic</li> <li>- wysoka estetyka</li> </ul>	<ul style="list-style-type: none"> <li>- brak kanalizacji (aktualnie w budowie)</li> <li>- brak gazyfikacji</li> <li>- mała liczba mieszkań komunalnych</li> <li>- niedostateczna ilość obiektów infrastruktury drogowej</li> <li>- brak rozstrzygnięć związanych ze zmniejszeniem obciążenia ruchu samochodowego (brak obwodnicy)</li> <li>- brak wielofunkcyjnych obiektów sportowych</li> <li>- brak zaplecza obiektów sportowych</li> </ul>
<b>GOSPODARKA</b>	
<ul style="list-style-type: none"> <li>- spora liczba mikro i małych przedsiębiorstw</li> <li>- dwa banki w pobliskich Sośnicowicach prowadzące obsługę podmiotów gospodarczych</li> <li>- duży udział podmiotów gospodarczych prowadzących działalność usługową</li> </ul>	<ul style="list-style-type: none"> <li>- brak instytucji wspierania biznesu</li> <li>- liczne rozdrobnione gospodarstwa rolne</li> <li>- przewaga małych podmiotów gospodarczych o statusie mikroprzedsiębiorstw</li> <li>- słabe współdziałanie firm i instytucji</li> </ul>
<b>ZAGOSPODAROWANIE TERENU</b>	
<ul style="list-style-type: none"> <li>- bardzo korzystna lokalizacja miejscowości względem dużych miast (Gliwice, Kędzierzyn-Koźle, Racibórz), ważniejszych drogowych szlaków komunikacyjnych oraz KSSE</li> <li>- autostrada A4 przebiegająca w bliskim sąsiedztwie</li> <li>- duże zainteresowanie terenami budowlanymi</li> <li>- wolne tereny pod inwestycje</li> </ul>	<ul style="list-style-type: none"> <li>- brak rozstrzygnięć dotyczących rozwiązania problemu obciążenia ruchu samochodowego (obwodnica)</li> <li>- brak rozwoju budownictwa komunalnego</li> <li>- brak uzbrojonych terenów pod inwestycje</li> </ul>

<b>SZANSE</b>	<b>ZAGROŻENIA</b>
<b>OTOCZENIE RYNKOWE</b>	
<ul style="list-style-type: none"> <li>- duży ruch inwestycyjny w KSSE zlokalizowanej w sąsiedztwie (Opel Polska, Roca, Mecalux)</li> <li>- zapotrzebowanie na mieszkania komunalne (tendencja rosnąca)</li> <li>- dobrze funkcjonujące firmy różnych branż</li> </ul>	<ul style="list-style-type: none"> <li>- małe zapotrzebowanie na usługi kulturalne</li> <li>- wzrost bezrobocia związany z restrukturyzacją przemysłu górniczego, a co za tym idzie wzrost zapotrzebowania na usługi opieki społecznej</li> <li>- niewystarczające środki finansowe na remonty istniejących bądź budowę nowych mieszkań komunalnych</li> </ul>
<b>OTOCZENIE DEMOGRAFICZNE I SPOŁECZNE</b>	
<ul style="list-style-type: none"> <li>- napływ ludności spoza gminy wynikający z większego zainteresowania mieszkańców dużych aglomeracji miejskich osiedlaniem się poza miastem</li> <li>- rosnący poziom wykształcenia</li> <li>- zasoby historyczne wraz z zabytkami</li> </ul>	<ul style="list-style-type: none"> <li>- starzenie się społeczeństwa (niski przyrost naturalny)</li> <li>- zjawiska zachodzące w gospodarce regionu (restrukturyzacja górnictwa, trudna sytuacja w rolnictwie) mogą spowodować wzrost bezrobocia, a co za tym idzie powstanie stref ubóstwa oraz zmniejszenie moralności mieszkańców</li> <li>- niska aktywność kulturalna mieszkańców</li> </ul>
<b>OTOCZENIE KONKURENCYJNE/KOOPERACYJNE</b>	



SZANSE	ZAGROŻENIA
<ul style="list-style-type: none"> <li>- bliskość dużych aglomeracji (Gliwice, Rybnik, Racibórz, Kędzierzyn-Koźle), ponadto sąsiedztwo Katowickiej Specjalnej Strefy Ekonomicznej, daje szanse dla rozwoju sfery gospodarczej (kontrakty z inwestorami lokującymi swój kapitał w KSSE, spadek bezrobocia, napływ nowych technologii, podniesienie kwalifikacji pracowników, podniesienie poziomu wykształcenia)</li> <li>- autostrada A4 z nieodległym węzłem Ostropa</li> <li>- wzrost wartości nieruchomości dzięki planowanej budowie obwodnicy Sośnicowic przebiegającej w pobliżu zachodnich granic miejscowości łączącą drogę 408 Gliwice-Sośnicowice-Kędzierzyn-Koźle z autostradą A4</li> </ul>	<ul style="list-style-type: none"> <li>- zagrożenia związane z autostradą, głównie zanieczyszczenie powietrza oraz gleb</li> <li>- bariera wysokich kosztów ekologicznego ogrzewania</li> </ul>

## 6. OPIS PLANOWANYCH ZADAŃ INWESTYCYJNYCH I PRZEDSIĘWZIĘĆ AKTYWIZUJĄCYCH LOKALNĄ SPOŁECZNOŚĆ W OKRESIE 7 LAT

### KIERUNKI ROZWOJU MIEJSCOWOŚCI SIERAKOWICE

W oparciu o przeprowadzoną analizę mocnych i słabych stron jak również szans i zagrożeń rozwoju miejscowości Sierakowice, a przede wszystkim w oparciu o rzeczywiste potrzeby i oczekiwania mieszkańców miejscowości, główne kierunki rozwoju miejscowości Sierakowice zostały podzielone umownie na obszary będące najistotniejszymi polami działania, mianowicie:

- Ekologia
- Gospodarka
- Infrastruktura
- Przestrzeń
- Społeczność

Głównym założeniem jest przywracanie właściwych relacji między podstawowymi sferami życia, zwłaszcza w relacji środowisko przyrodnicze – gospodarka lokalna – poziom życia ludności. Na tej podstawie określono działania priorytetowe przedstawiające się następująco.

Działania priorytetowe podejmowane w obszarze **ekologii**:

- realizacja programu ochrony środowiska oraz podniesienia świadomości ekologicznej mieszkańców (budowa kanalizacji sanitarnej w miejscowości, ochrona powietrza poprzez likwidację niskiej emisji, ochrona lasów i ustanowienie obszarów chronionych na terenach przyległych, edukacja ekologiczna społeczności Sierakowic)

- przeciwdziałanie degradacji i zagrożeniom środowiska naturalnego (kontrola zbiorników bezodpływowych, prawne egzekwowanie w zakresie składowania odpadów w gospodarstwach domowych)
- stworzenie warunków do wykorzystania odnawialnych źródeł energii (promocja alternatywnych źródeł energii, zmiana systemów grzewczych w obiektach użyteczności publicznej oraz w gospodarstwach indywidualnych)

Działania priorytetowe podejmowane w obszarze **gospodarki**:

- tworzenie warunków dla napływu kapitału zewnętrznego (lokalny system podatków, dobra infrastruktura drogowa)
- umożliwienie rozwoju bazy turystycznej (stworzenie warunków rozwoju małej gastronomii, wykorzystanie zasobów naturalnych, agroturystyka)
- stworzenie warunków do lepszego rozwoju istniejących firm (oferta terenów pod inwestycje, partnerstwa publiczno – prywatne)

Działania priorytetowe podejmowane w obszarze **infrastruktury**:

- decyzje i zadania związane z przyspieszeniem budowy obwodnicy drogi wojewódzkiej nr 408
- remont i podwyższanie standardu istniejącej sieci dróg i ich otoczenia (modernizacja oświetlenia ulicznego, remont nawierzchni dróg, budowa chodników)
- uzbrajanie terenów inwestycyjnych (media, kanalizacja, drogi dojazdowe)
- stworzenie warunków do zachowania dziedzictwa kulturowego

Działania priorytetowe podejmowane w obszarze **przestrzeni**:

- wykorzystanie korzystnego położenia miejscowości Sierakowice dla jej szybszego i dynamiczniejszego rozwoju (obszary turystyki weekendowej, obszary rekreacji pobytowej)
- tworzenie warunków do rozwoju i aktywnego uczestnictwa w strukturach współpracy lokalnej (udział w przedsięwzięciach gminnych jak i ponadgminnych)
- zadania zmierzające do zagospodarowania przestrzeni publicznej

Działania podejmowane w obszarze **społeczności** powinny obejmować:

- utworzenie centrów kultury oraz miejsc wypoczynku rekreacji i sportu (rozbudowa i doposażenie istniejącej bazy sportowo – rekreacyjnej, wspieranie organizacji sportowych, rozszerzenie dostępności do bazy sportowej i rekreacyjnej)
- przeciwdziałanie migracji młodych wykształconych mieszkańców
- stworzenie warunków do większej aktywności i zaangażowania mieszkańców w życie miejscowości

## **WYKAZ PLANOWANYCH DO REALIZACJI ZADAŃ INWESTYCYJNYCH I PRZEDSIĘWZIĘĆ W OKRESIE 7 LAT**

Przy wyborze zadań inwestycyjnych planowanych do realizacji w okresie najbliższych 7 lat kierowano się priorytetami określającymi główne kierunki rozwoju

miejsowości. Plan tychże zadań inwestycyjnych przygotowany został wspólnie z mieszkańcami Sierakowic tak, by realizowane inwestycje odpowiadały rzeczywistym potrzebom mieszkańców. Realizacja poszczególnych zadań ma przede wszystkim przyczynić się do podniesienia standardu życia i pracy w miejscowości. Planowane przedsięwzięcia zaktywizują mieszkańców do działań prospołecznych, a w konsekwencji przyczynią się do podniesienia atrakcyjności całej miejscowości i jej okolic. Podejmowane działania w znacznym stopniu umożliwią zachowanie szeroko pojętego dziedzictwa kulturowego i wykorzystania wszystkich walorów sołectwa.

Wykaz planowanych zadań ma charakter otwarty, a zapisane w nim zadania będą aktualizowane stosownie do zmieniających się uwarunkowań wewnętrznych jak i zewnętrznych, pojawiających się nowych możliwości finansowania oraz zmiany hierarchii priorytetów. Uwzględniane będą również nowe potrzeby zgłaszane przez radnych, stowarzyszenia i nieformalne grupy mieszkańców, organizacje pozarządowe, sektor publiczny i prywatny. Są jednak zadania strategiczne, które nie należą do zadań własnych Gminy. Realizacja powyższych zadań możliwa jest tylko przez władzę publiczną szczebla wojewódzkiego oraz powiatowego przy wykorzystaniu środków pozabudżetowych.

Zbiorcze zestawienie zadań inwestycyjnych planowanych do realizacji przedstawia poniższa tabela:

Nazwa zadania	Cel	Przeznaczenie	Harmonogram realizacji	Szacunkowa wartość zadania [PLN]	Źródła finansowania
Remont i oznakowanie trasy rowerowej nr 15 w ramach projektu „Zaplecze aktywnej turystyki rowerowej zachodniej części subregionu centralnego” <sup>1</sup>	<ul style="list-style-type: none"> <li>Stwarzanie warunków do rozwoju turystyki rowerowej</li> <li>Podnoszenie atrakcyjności turystycznej miejscowości i propagowanie zdrowego i sportowego trybu życia</li> </ul>	społeczność lokalna, turyści	2010/2012	590 000	RPO WŚL 2007 – 2013 Budżet Gminy
Uporządkowanie gospodarki ściekowej w aglomeracji Sierakowice poprzez budowę kanalizacji sanitarnej i oczyszczalni ścieków	<ul style="list-style-type: none"> <li>Poprawa środowiska naturalnego</li> <li>Wzrost atrakcyjności inwestycyjnej</li> </ul>	społeczność lokalna, przedsiębiorcy	2010/2013	15 090 893	RPO WŚL 2007 – 2013 WFOŚiGW Budżet Gminy
Modernizacja obiektów sportowych przy ul. Koziełskiej	<ul style="list-style-type: none"> <li>Kształtowanie przestrzeni publicznej miejscowości</li> <li>Propagowanie zdrowego i sportowego trybu życia</li> </ul>	społeczność lokalna	2013	760 000	PROW 2007 – 2013 Budżet Gminy
Remont zabytkowego kościoła Św. K. Aleksandryjskiej wraz z otoczeniem	<ul style="list-style-type: none"> <li>Kształtowanie przestrzeni publicznej miejscowości</li> <li>Podnoszenie atrakcyjności turystycznej miejscowości</li> <li>Ochrona dziedzictwa kulturowego</li> </ul>	społeczność lokalna, turyści	2014/2015	500 000	Ministerstwo Kultury Śl. Woj. Konserw. Zab. Budżet Gminy Środki własne parafii
Zagospodarowanie terenu przy boisku sportowym przy ul. Wiejskiej	<ul style="list-style-type: none"> <li>Kształtowanie przestrzeni publicznej miejscowości</li> <li>Podnoszenie atrakcyjności turystycznej miejscowości</li> </ul>	społeczność lokalna, turyści	2016/2017	150 000	Środki UE Budżet Gminy
Remont drogi wojewódzkiej DW408 <sup>2</sup>	<ul style="list-style-type: none"> <li>Poprawa dostępności komunikacyjnej miejscowości</li> <li>Poprawa bezpieczeństwa ruchu drogowego i pieszych</li> </ul>	społeczność lokalna, kierowcy, piesi	2018/2019	8 000 000	Budżet Samorządu Województwa Śląskiego

1. Projekt realizowany jest w partnerstwie z wszystkimi gminami powiatu gliwickiego i Starostwem Powiatowym w Gliwicach jako liderem projektu w ramach Programu Rozwoju Subregionu Centralnego stanowiącego komponent Regionalnego Programu Operacyjnego Województwa Śląskiego na lata 2007 – 2013. Kwota 590 000 dotyczy całości projektu obejmującego całą gminę,
2. Zadanie realizowane przez Zarząd Dróg Wojewódzkich w Katowicach

**OPIS ZADAŃ PLANOWANYCH DO REALIZACJI W LATACH 2012 – 2019**

- Remont i oznakowanie trasy rowerowej nr 15 w ramach projektu „Zaplecze aktywnej turystyki rowerowej zachodniej części subregionu centralnego”

Projekt „Zaplecze aktywnej turystyki rowerowej zachodniej części subregionu centralnego” zakłada budowę sieci tras rowerowych przebiegających przez wszystkie gminy powiatu gliwickiego. Na terenie Gminy Sośnicowice zaplanowano sieć 44 km tras rowerowych, z których przez miejscowość Sierakowice przebiegać będzie trasa nr 15. Udział w projekcie biorą wszystkie gminy powiatu gliwickiego oraz Starostwo Powiatowe w Gliwicach jako Lider. Całkowita wartość projektu, który realizowany będzie w latach 2010 – 2012, wyniesie 590 000 PLN (dla obszaru całej Gminy) z czego 85 % stanowią będą środki UE ramach działania 3.2.2 Infrastruktura okoturystyczna/podmioty publiczne Programu Rozwoju Subregionu Centralnego stanowiącego komponent RPO WSL 2007 – 2013. Realizacja projektu stworzy doskonałe warunki do rozwoju turystyki rowerowej w miejscowości Sierakowice jak również w całej Gminie, co w zdecydowany sposób wpłynie na podniesienie atrakcyjności turystycznej miejscowości oraz przyczyni się do propagowania zdrowego i sportowego trybu życia wśród mieszkańców.

- Uporządkowanie gospodarki ściekowej w aglomeracji Sierakowice poprzez budowę kanalizacji sanitarnej i oczyszczalni ścieków

W ramach zadania wybudowana zostanie kanalizacja sanitarna w Rachowicach i Sierakowicach. Realizacja zadania nastąpi w latach 2010/2013, zaś przewidywany koszt realizacji szacuje się na 15 090 893 PLN. Zadanie jest finansowane ze środków UE w ramach RPO WŚL 2007 – 2013, pożyczki WFOŚiGW oraz z budżetu gminy. Cele jakie przyniesie zrealizowanie tej inwestycji to przede wszystkim poprawa jakości wód podziemnych i powierzchniowych, jak również wzrost wartości nieruchomości w miejscowości oraz wzrost jej atrakcyjności inwestycyjnej.

- Modernizacja obiektów sportowych przy ul. Kozielskiej

W ramach zadania planowany jest gruntowna modernizacja istniejących obiektów sportowych polegająca na zmianie nawierzchni, z trawiastej na poliuretanową. Dotychczasowa nawierzchnia trawiasta i z mączki ceglanej, ze względu na niekorzystne warunki gruntowo – wodne jest zdegradowana w stopniu uniemożliwiającym użytkowanie obiektów oraz wykluczającym możliwość jej renowacji. W ramach zadania planuje się wykonanie odwodnienia terenu oraz zastąpienie dotychczasowej nawierzchni boiska na nowoczesną, poliuretanową, przepuszczalną nawierzchnię o wysokich parametrach użytkowych. Planuje się także wyposażenie obiektów w urządzenia oraz osprzęt pozwalający na ich wielofunkcyjne wykorzystanie, tj. boisko do piłki ręcznej, siatkowej, koszykówki, tenisa,

- Remont zabytkowego kościoła Św. K. Aleksandryjskiej wraz z otoczeniem

W ramach zadania planowany jest remont konstrukcji dachu oraz elewacji zabytkowego drewnianego kościoła p.w. Św. Katarzyny Aleksandryjskiej wraz z zabytkowym otoczeniem kościoła. Zadanie planowane do realizacji na lata 2014/2015 zakłada finansowanie ze środków Ministerstwa Kultury, Śląskiego Wojewódzkiego Konserwatora Zabytków, środków własnych Parafii p.w. Trójcy Św. w Rachowicach oraz budżetu Gminy Sośnicowice. Całkowity koszt przedsięwzięcia szacuje się na ok. 500 000 PLN zaś jego realizacja w sposób pozytywny wpłynie na ochronę dziedzictwa kulturowego miejscowości, podniesie także w znaczny sposób poziom atrakcyjności turystycznej Sierakowic.

- Remont drogi wojewódzkiej DW408

Droga wojewódzka DW 408 przebiega przez miejscowość Sierakowice na odcinku 4,3 km. W latach 2007 – 2011 z uwagi na ograniczoną ilość środków finansowych samorządu województwa wykonany został przez zarządcę drogi, tj. Zarząd Dróg Wojewódzkich w Katowicach remont kapitalny na odcinku jedynie 1,5 km (od granicy województwa). Zarząd Dróg Wojewódzkich posiada kompletną dokumentację projektową, realizacja rzeczowa planowana jest na lata 2018/2019, zaś koszt tego przedsięwzięcia szacuje się na ok. 8 000 000 PLN (po zabezpieczeniu środków finansowych w budżecie samorządu województwa)

## **7. OPIS I CHARAKTERYSTYKA OBSZARÓW O SZCZEGÓLNYM ZNACZENIU DLA ZASPOKOJENIA POTRZEB MIESZKAŃCÓW, SPRZYJAJĄCYCH NAWIĄZYWANIU KONTAKTÓW SPOŁECZNYCH, ZE WZGLĘDU NA ICH POŁOŻENIE ORAZ CECHY FUNKCJONALNO – PRZESTRZENNE**

Do obszarów o szczególnym znaczeniu dla zaspokojenia potrzeb mieszkańców, sprzyjających nawiązywaniu kontaktów społecznych w sołectwie Sierakowice zaliczyć można:

- teren boisk sportowych przy ul. Kozielskiej
- teren rekreacyjny przy ul. Wiejskiej
- teren przy kościele p.w. Św. Katarzyny Aleksandryjskiej przy ul. Wiejskiej
- stawy hodowlane

Teren boisk sportowych przy ul. Kozielskiej, z uwagi na dobrą lokalizację przy głównym ciągu komunikacyjnym – ul. Kozielskiej oraz sąsiedztwie Szkoły Podstawowej, zabytkowego drewnianego Kościoła oraz obszernego parkingu jest idealnym miejscem krzewienia kultury fizycznej i wypoczynku.

Teren rekreacyjny przy ul. Wiejskiej stanowi główne miejsce organizacji imprez plenerowych w miejscowości, takich jak festyny, dożynki itp, sprzyjających lepszej integracji lokalnej społeczności oraz nawiązywaniu kontaktów społecznych. Teren składa się z pełnowymiarowego boiska trawiastego, które wykorzystywane jest do

rozgrywek piłkarskich lokalnych sierakowickich drużyn. Oprócz boiska na omawianym obszarze znajduje się również ogólnodostępny plac zabaw dla dzieci oraz brukowany krąg taneczny.

Teren przy kościele p.w. Św. Katarzyny Aleksandryjskiej przy ul. Wiejskiej znajduje się na niewielkim wzniesieniu nad stawami. Ze względu na przyległy parking stanowi bardzo atrakcyjne miejsce ze względu bezpośrednią bliskość zabytkowego drewnianego kościoła z unikatowymi w skali regionu polichromiami oraz urokliwym otoczeniem parkowym.

Stawy hodowlane (ul. Dolna, Wiejska i Leśna) wraz z terenami przyległymi stanowią bardzo atrakcyjną propozycję głównie dla osób chcących aktywnie, z wędką odpocząć na łonie natury, z dala od głównych ciągów komunikacyjnych.