



Urząd Miejski  
w Sosnowicach



Górnośląsko  
-Zagłębiowska  
Metropolia

---

Sosnowice, 31.10.2024r.

RGG.7226. *400* .2024.A50

Pani  
Lidia Frania  
ul. Raciborska 7C  
44-153 Trachy

**dotyczy: „zalegającej wody na ul. Zamojskiej w Trachach, po każdym większych opadach atmosferycznych”.**

Odpowiadając na interpelację w sprawie „zalegającej wody na ul. Zamojskiej w Trachach, po każdym większych opadach atmosferycznych” - pismo w z dnia 20 września 2024r. informuję, że działka o numerze ewidencyjnym 494, arkusz 2, obręb Trachy, po której fragmencie przebiega droga gminna – ulica Zamojska, stanowi własność Skarb Państwa, Starosta Gliwicki.

Droga przebiegająca przez fragment w/w działki, jest w zarządzie Gminy Sosnowice. W powyższej sprawie przeprowadzono wizję lokalną w terenie. Kserokopia protokołu z przeprowadzonej wizji lokalnej w terenie – w załączeniu.

Stwierdzono, że aby wykonać odwodnienia przedmiotowego odcinka jezdni drogi, należałoby poprowadzić odwodnienie w granicach działki o numerze ewidencyjnym 494 z odprowadzeniem do rzeki Bierawka.

Jednakże podjęcie takich działań i czynności ogranicza i uniemożliwia wykonane przez prywatną osobę ogrodzenia na całej szerokości w/w działki oraz zabudowanie na tej działce garażu.

W związku z powyższym, właściwym w sprawie egzekucji w przywróceniu do stanu pierwotnego działki o numerze ewidencyjnym 494 jest właściciel działki, tj. Starosta Gliwicki, ul. Zygmunta Starego 17, 44-100 Gliwice.

## PROTOKÓŁ

Spisany na okoliczność przeprowadzenia wizji lokalnej w terenie w związku z interpelacją Radnej Rady Miejskiej w Sośnicowicach - Pani Lidii Frania w sprawie „zalegającej wody na ul. Zamojskiej w Trachach, po każdym większych opadach atmosferycznych”.

W wizji lokalnej udział wzięli:

1. Pan Arnold Sosna - U.M. Sośnicowice
2. Pani Patrycja Tarska - U.M. Sośnicowice

USTALENIA:



1. W związku z interpelacją Radnej Rady Miejskiej w Sośnicowicach - Pani Lidii Frania w sprawie „zalegającej wody na ul. Zamojskiej w Trachach, po każdym większych opadach atmosferycznych”, przeprowadzono wizję lokalną w terenie.
2. Stwierdzono ślady zalegania wody opadowej na odcinku około 20mb nawierzchni ul. Zamojskiej w Trachach – za posesją nr 9.
3. Działka o numerze ewidencyjnym 494, arkusz 2, obręb Trachy, po której fragmencie przebiega droga gminna – ulica Zamojska, stanowi własność Skarb Państwa, Starosta Gliwicki.
4. Droga przebiegająca przez fragment w/w działki, jest w zarządzie Gminy Sośnicowice.
5. Aby wykonać odwodnienie przedmiotowego odcinka jezdni drogi, należałoby poprowadzić odwodnienie w granicach działki o numerze ewidencyjnym 494 z odprowadzeniem do rzeki Bierawka.
6. Podjęcie takich działań i czynności ogranicza i uniemożliwia wykonane przez prywatną osobę ogrodzenie na całej szerokości działki o numerze ewidencyjnym 494 oraz zabudowanie na tej działce garażu.
7. W załączeniu – dokumentacja fotograficzna.
8. Na tym protokół zakończono i po odczytaniu podpisano.



Inspektor  
d/s gospodarki wodnej i gruntów

1. ....  
Arnold Sosna.....

Inspektor ds. gospodarki wodnej  
i dzierżawy gruntów

2. ....  
Patrycja TARSKA

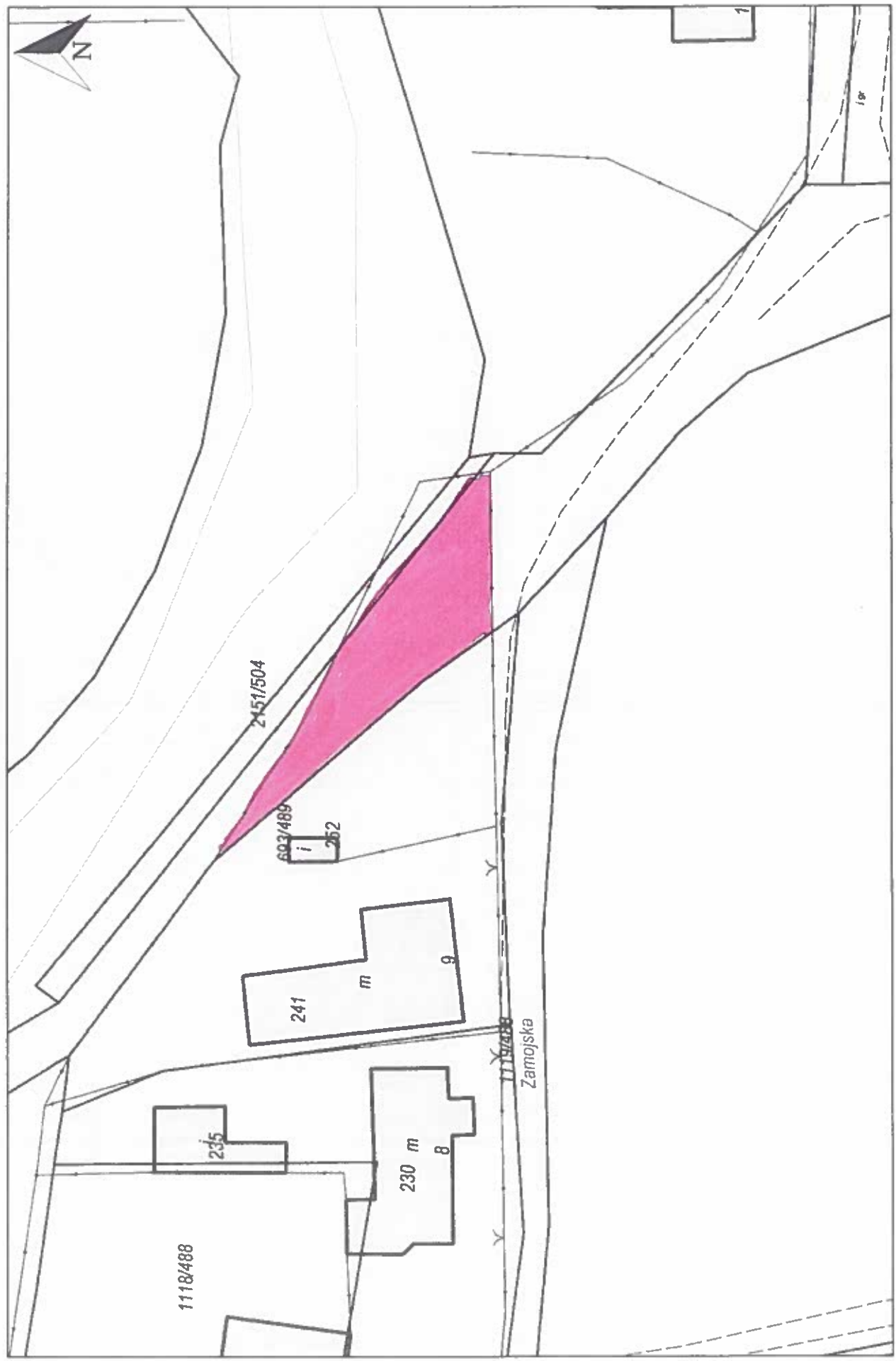




TRACHY - ul. ZAMOJSKA

30-10-2024

Wydruk mapy z systemu WebEwid



Wydruk w skali 1:500  
LEGENDA:

Udostępniane informacje nie są dokumentami w postępowaniach administracyjnych i innych. Materiały zawierające informacje z powiatowego zasobu geodezyjnego i kartograficznego (w tym dane z operatu ewidencji gruntów i budynków Stanu Powiatowego w Gliwicach) należy zamawiać w Wydziale Geodezji. Dokumenty zawierające inne informacje przetwarzane w Wewnętrznym Portalu Mapowym należy zamawiać w wydziałach merytorycznych, odpowiedzialnych za aktualizację tych danych.

— FRAGMENT DZIAŁKI NR 494 ZAJĘTEJ PRZEZ OSOBĘ PRYWATNĄ