

**UCHWAŁA NR XLIII/351/2022
RADY MIEJSKIEJ W SOŚNICOWICACH**

z dnia 30 marca 2022 r.

**w sprawie oceny aktualności zmiany Studium uwarunkowań i kierunków
zagospodarowania przestrzennego miasta i gminy Sośnicowice oraz
Miejscowego planu zagospodarowania przestrzennego gminy
Sośnicowice**

Na podstawie art. 18 ust. 2 pkt 15 ustawy z dnia 8 marca 1990 r. o samorządzie gminnym (t. j.: Dz. U. z 2022 r., poz. 559) w związku z art. 32 ust. 2 i 3 ustawy z dnia 27 marca 2003 r. o planowaniu i zagospodarowaniu przestrzennym (t. j. Dz. U. z 2022 r., poz. 503), po zapoznaniu się z "Analizą zmian w zagospodarowaniu przestrzennym miasta i gminy Sośnicowice wraz z oceną postępów w opracowaniu planów miejscowych oraz opracowaniem wieloletniego programu sporządzania planów miejscowych w nawiązaniu do ustaleń studium z uwzględnieniem decyzji zamieszczonych w rejestrach, o których mowa w art. 57 ust.1-3 i art.67 ustawy o planowaniu i zagospodarowaniu przestrzennym oraz wniosków w sprawie sporządzenia lub zmiany planu miejscowego", zaopiniowaną pozytywnie w dniu 14 lutego 2022r. przez Miejską Komisję Urbanistyczno-Architektoniczną, na wniosek Burmistrza Sośnicowic, Rada Miejska w Sośnicowicach uchwala:

§ 1. Stwierdza się, że „Studium Uwarunkowań i Kierunków Zagospodarowania Przestrzennego Miasta i Gminy Sośnicowice” przyjęte uchwałą Nr XXXV/306/2013 Rady Miejskiej w Sośnicowicach z dnia 25 listopada 2013 r. oraz uchwałą zmieniającą Nr XXIX/230/2021 Rady Miejskiej w Sośnicowicach z dnia 27 stycznia 2021 r. w sprawie uchwalenia zmiany "Studium Uwarunkowań i Kierunków Zagospodarowania Przestrzennego Miasta i Gminy Sośnicowice" zachowuje w całości aktualność.

§ 2. Stwierdza się nieaktualność w części uchwały nr XLII/351/2018 Rady Miejskiej w Sośnicowicach z dnia 24 lipca 2018r. w sprawie miejscowego planu zagospodarowania przestrzennego gminy Sośnicowice (Dz. Urz. Woj. Śl. z 2018r., poz. 5055).

§ 3. Wykonanie uchwały powierza się Burmistrzowi Sośnicowic.

§ 4. Uchwała wchodzi w życie z dniem podjęcia.

Przewodnicząca Rady
Miejskiej
w Sośnicowicach

Regina Bargiel



Temat opracowania:

**ANALIZA ZMIAN W ZAGOSPODAROWANIU PRZESTRZENNYM
MIASTA I GMINY SOŚNICOWICE**

**WRAZ Z OCENĄ POSTĘPÓW W OPRACOWYWANIU PLANÓW MIEJSCOWYCH
ORAZ OPRACOWANIEM WIELOLETNIEGO PROGRAMU SPORZĄDZANIA PLANÓW
MIEJSCOWYCH W NAWIĄZANIU DO USTALEŃ STUDIUM Z UWZGLĘDNIENIEM
DECYZJI ZAMIESZCZONYCH W REJESTRACH,
O KTÓRYCH MOWA W ART. 57 UST. 1-3 I ART. 67 USTAWY
O PLANOWANIU I ZAGOSPODAROWANIU PRZESTRZENNYM
ORAZ WNIOSKÓW W SPRAWIE SPORZĄDZENIA
LUB ZMIANY PLANU MIEJSCOWEGO**

DLA POTRZEB

**OCENY AKTUALNOŚCI STUDIUM UWARUNKOWAŃ I KIERUNKÓW
ZAGOSPODAROWANIA PRZESTRZENNEGO MIASTA I GMINY SOŚNICOWICE
ORAZ MIEJSCOWEGO PLANU ZAGOSPODAROWANIA PRZESTRZENNEGO
GMINY SOŚNICOWICE W OKRESIE OD VIII. 2018 DO X. 2021 R.**

Sośnicowice, luty 2022 r.

SPIS TREŚCI

1. Przedmiot i cel opracowania	str. 3
2. Dokumenty poddane analizie	str. 3
3. Analiza zmian w zagospodarowaniu przestrzennym miasta i gminy Sośnicowice	str. 4
3.1 Obowiązujące akty planistyczne.....	str. 4
3.1.1 Studium uwarunkowań i kierunków zagospodarowania przestrzennego miasta i gminy Sośnicowice	str. 4
3.1.2 Miejscowy plan zagospodarowania przestrzennego gminy Sośnicowice	str. 4
3.2 Zgodność studium z obecnymi wymogami określonymi w ustawie z dnia 27 marca 2003 r. o planowaniu i zagospodarowaniu przestrzennym oraz w rozporządzeniu Ministra Infrastruktury z dnia 28 kwietnia 2004 r. w sprawie zakresu projektu Studium uwarunkowań i kierunków zagospodarowania przestrzennego gminy.....	str. 5
3.3 Zgodność planu miejscowego z obecnymi wymogami określonymi w ustawie z dnia 27 marca 2003 r. o planowaniu i zagospodarowaniu przestrzennym oraz w rozporządzeniu Ministra Infrastruktury z dnia 26 sierpnia 2003 r. w sprawie wymaganego zakresu projektu miejscowego planu zagospodarowania przestrzennego	str. 12
3.4 Zgodność planu miejscowego z uwarunkowaniami związanymi z występowaniem obszarów, których zasady zagospodarowania określają przepisy odrębne.....	str. 16
3.5 Analiza zgodności ustaleń obowiązującego planu miejscowego ze Studium	str. 17
3.6 Analiza zmian w zagospodarowaniu przestrzennym gminy Sośnicowice na podstawie decyzji o pozwoleniu na budowę z lat 2018-2021	str. 17
3.6.1 Wydane pozwolenia na budowę w latach 2018 – 2021	str. 17
3.6.2 Wnioski do Studium i MPZP gminy Sośnicowice złożone w latach 2018-2021	str. 20
3.6.3 Bilans rezerwy terenów przeznaczonych pod zainwestowanie w kontekście mpzp gminy Sośnicowice	str. 21
3.7 Tendencje zmian w zagospodarowaniu przestrzennym gminy Sośnicowice	str. 21
4. Ocena postępów w opracowywaniu planów miejscowych i wieloletni program ich sporządzania.....	str.24
5. Wyniki analizy zmian zagospodarowaniu przestrzennym miasta i gminy Sośnicowice opracowanej w 2018 r.....	str. 25
6. Stopień aktualności obowiązującego planu miejscowego i studium.....	str. 26
7. Podsumowanie.....	str. 26

Załączniki graficzne

- Załącznik nr 1 – Tab. Wykaz decyzji o Pozwoleniu na budowę wydanych w okresie od VIII.2018 do X.2021 r.
- Załącznik Nr 2 – Tab. Wykaz wniosków do Studium uwarunkowań i kierunków zagospodarowania przestrzennego miasta i gminy Sośnicowice oraz miejscowego planu zagospodarowania przestrzennego gminy Sośnicowice w okresie od VIII.2018 do X.2021 r.
- Załącznik graficzny nr 1 – Struktura planowania przestrzennego przestrzenna gminy Sośnicowice. Studium uwarunkowań i kierunków zagospodarowania przestrzennego miasta i gminy Sośnicowice
- Załącznik graficzny nr 2 – Struktura planowania przestrzennego przestrzenna gminy Sośnicowice Miejscowy plan zagospodarowania przestrzennego gminy Sośnicowice
- Załącznik graficzny nr 3 – Obszary objęte zmianą Studium uwarunkowań i kierunków zagospodarowania przestrzennego miasta i gminy Sośnicowice (2020)
- Załączniki graficzne nr 4a - 4h – Zestawienie wniosków do zmiany obowiązującego Studium i MPZP.

1. Przedmiot i cel opracowania

Zgodnie z przepisami art. 32 ust. 1, 2 i 3 ustawy z dnia 27 marca 2003 roku o planowaniu i zagospodarowaniu przestrzennym (t. j. Dz. U. z 2021 r. poz. 741 ze zm.) w celu oceny aktualności studium uwarunkowań i kierunków zagospodarowania przestrzennego gminy oraz miejscowych planów zagospodarowania przestrzennego Burmistrz dokonuje analizy zmian w zagospodarowaniu przestrzennym miasta i gminy, ocenia postępy w opracowywaniu planów miejscowych i opracowuje wieloletnie programy ich sporządzania w nawiązaniu do ustaleń studium, z uwzględnieniem decyzji zamieszczonych w rejestrach wydanych decyzji o ustaleniu lokalizacji inwestycji celu publicznego (art. 57 ust. 1-3) oraz w rejestrach wydanych decyzji o ustaleniu warunków zabudowy (art. 67), a także wniosków w sprawie sporządzenia lub zmiany planu miejscowego.

Wyniki tej analizy muszą zostać zaopiniowane przez powołaną przez Burmistrza Gminną Komisję Urbanistyczno – Architektoniczną. Taką analizę wraz z opinią, Burmistrz przekazuje Radzie Miejskiej co najmniej raz w czasie kadencji Rady. Następnie Rada podejmuje uchwałę w sprawie aktualności studium i planów miejscowych. W przypadku uznania studium i planów miejscowych za nieaktualne w całości lub w części, Rada Miejska podejmuje uchwałę o przystąpieniu do sporządzenia zmiany studium oraz uchwałę o przystąpieniu do sporządzenia zmiany planu.

Niniejsze opracowanie służy ocenie aktualności obowiązującego Studium uwarunkowań i kierunków zagospodarowania przestrzennego miasta i gminy Sośnicowice oraz obowiązującego miejscowego planu zagospodarowania przestrzennego gminy Sośnicowice.

2. Dokumenty poddane analizie

Zakres opracowania obejmuje analizę i ocenę dokumentów udostępnionych przez Urząd Miejski w Sośnicowicach:

1. Ujednolicony dokument „Studium Uwarunkowań i Kierunków Zagospodarowania Przestrzennego miasta i gminy Sośnicowice”, przyjęty uchwałą Nr XXIX/230/2021 Rady Miejskiej w Sośnicowicach z dnia 27 stycznia 2021 r. w sprawie uchwalenia zmiany „Studium Uwarunkowań i Kierunków Zagospodarowania Przestrzennego Miasta i Gminy Sośnicowice”.
2. Obowiązujący miejscowy plan zagospodarowania przestrzennego gminy Sośnicowice, przyjęty uchwałą nr XLII/351/2018 Rady Miejskiej w Sośnicowicach z dnia 24.07.2018 r.
3. Analiza zmian w zagospodarowaniu przestrzennym miasta i gminy Sośnicowice wraz z oceną postępów w opracowywaniu planów miejscowych oraz opracowaniem wieloletniego programu sporządzania planów miejscowych w nawiązaniu do ustaleń studium z uwzględnieniem decyzji zamieszczonych w rejestrach, o których mowa w art. 57 ust. 1-3 i art. 67 ustawy o planowaniu i zagospodarowaniu przestrzennym oraz wniosków w sprawie sporządzenia lub zmiany planu

miejscowego dla potrzeb oceny aktualności Studium uwarunkowań i kierunków zagospodarowania przestrzennego miasta i gminy Sośnicowice oraz miejscowego planu zagospodarowania przestrzennego gminy Sośnicowice w latach 2014 – 2018.

4. Wnioski indywidualne właścicieli nieruchomości w sprawie zmiany planu miejscowego złożone od VIII.2018 do X.2021.
5. Decyzje o pozwoleniu na budowę wydane w latach 2018 – 2021.

3. Analiza zmian w zagospodarowaniu przestrzennym miasta i gminy Sośnicowice

3.1. Obowiązujące akty planistyczne

3.1.1. Studium uwarunkowań i kierunków zagospodarowania przestrzennego miasta i gminy Sośnicowice

Na terenie gminy Sośnicowice obowiązuje „Studium Uwarunkowań i Kierunków Zagospodarowania Przestrzennego miasta i gminy Sośnicowice”, przyjęte uchwałą Nr XXIX/230/2021 Rady Miejskiej w Sośnicowicach w sprawie zmiany Studium (...) z dnia 27 stycznia 2021 r.

Ujednociony rysunek Studium wskazano na załączniku graficznym nr 1.

Zakres opracowania przyjęty w zmianie Studium (2020) wynikał z analizy zmian w zagospodarowaniu przestrzennym gminy, przeprowadzonej dla potrzeb „Oceny aktualności Studium uwarunkowań i kierunków zagospodarowania przestrzennego miasta i gminy Sośnicowice oraz Miejscowego planu zagospodarowania przestrzennego gminy Sośnicowice, w latach 2014 – 2018”, przyjętej uchwałą Nr III/29/2019 Rady Miejskiej w Sośnicowicach z dnia 30 stycznia 2019 r., w której to stwierdzono częściową nieaktualność Studium w związku z zaistniałymi zmianami w zagospodarowaniu przestrzennym oraz wskazano obszary do objęcia zmianą Studium.

Opracowaniem zmiany Studium (2020) objęto tereny zlokalizowane w Sierakowicach w granicach nowego udokumentowanego złoża łąk ceramicznych oraz tereny, dla których występowała niezgodność z obowiązującym planem miejscowym, w tym: w Sośnicowicach, Smolnicy, Łanach Wielkich, Kozłowie, Rachowicach, Sierakowicach oraz Tworogu Małym, o łącznej powierzchni 92,82 ha. Powyższa niezgodność z mpzp na terenach objętych niniejszym opracowaniem wynikała z przeprowadzanej w latach 2014-2018 procedury o ustaleniu warunków zabudowy i uzyskania dla tych terenów prawomocnych decyzji o pozwoleniu na budowę.

3.1.2. Miejscowy plan zagospodarowania przestrzennego gminy Sośnicowice

Do 2018 r. na terenie gminy Sośnicowice obowiązywało 14 miejscowych planów zagospodarowania przestrzennego uchwalonych w latach 1996 – 2005 r. (w tym 4 sporządzonych w trybie ustawy o zagospodarowaniu przestrzennym z 1994 r.), o łącznej pow. 933 ha, co stanowiło zaledwie 8% pokrycia gminy planami.

Od września 2018 r. obowiązuje miejscowy plan zagospodarowania przestrzennego gminy Sośnicowice, przyjęty uchwałą nr XLII/351/2018 Rady Miejskiej w Sośnicowicach z dnia 24.07.2018 r., obejmujący swym zakresem cały obszar miasta i gminy Sośnicowice, o łącznej pow.11 655,43 ha, w tym:

- 1) Miasto Sośnicowice: 1167,95 ha
- 2) Sołectwo Trachy: 1520,99 ha
- 3) Sołectwo Bargłówka: 822,18 ha
- 4) Sołectwo Kozłów: 665,21 ha
- 5) Sołectwo Łany Wielkie: 617,75 ha
- 6) Sołectwo Rachowice: 2 865,65 ha
- 7) Sołectwo Sierakowice: 2 566,00 ha
- 8) Sołectwo Smolnica: 1091,96 ha
- 9) Sołectwo Tworóg Mały: 337,74 ha

Granice obowiązującego planu dla poszczególnych sołectw oznaczone są na zał. graficznym nr 2.

3.2. Zgodność studium z obecnymi wymogami określonymi w ustawie z dnia 27 marca 2003 r. o planowaniu i zagospodarowaniu przestrzennym oraz w rozporządzeniu Ministra Infrastruktury z dnia 28 kwietnia 2004 r. w sprawie zakresu projektu studium uwarunkowań i kierunków zagospodarowania przestrzennego gminy

Zmiana „Studium Uwarunkowań i Kierunków Zagospodarowania Przestrzennego miasta i gminy Sośnicowice” została przyjęta uchwałą Nr XXIX/230/2021 Rady Miejskiej w Sośnicowicach z dnia 27 stycznia 2021 r., na podstawie art. 12 ust. 1 oraz art. 27 ustawy z dnia 27 marca 2003 r. o planowaniu i zagospodarowaniu przestrzennym (t. j. Dz. U. z 2020 r. poz. 293 ze zm.). Obszary objęte zmianą Studium dla miasta i gminy Sośnicowice (2020) wskazano na załączniku graficznym nr 3.

Pierwotny dokument Studium został sporządzony zgodnie z przepisami rozporządzenia Ministra Infrastruktury z dnia 28 kwietnia 2004 r. w sprawie zakresu projektu Studium uwarunkowań i kierunków zagospodarowania przestrzennego gminy (Dz. U. z 2004 r. nr 118, poz. 1233).

Uwarunkowania i kierunki studium, o których mowa w art. 10 ustawy o pizp, w dokumencie zmiany Studium zostały przedstawione w sposób wyczerpujący w formie tekstowej i graficznej, zgodnie ze stanem prawnym obowiązującym na dzień uchwalenia zmiany Studium, tj. na dzień 27 stycznia 2021 r.

Ujednolicony dokument Studium Uwarunkowań i Kierunków Zagospodarowania Przestrzennego Miasta i Gminy Sośnicowice, z uwzględnieniem zmiany Studium [2020], składa się z:

- 1) z części tekstowej – tekst ujednolicony, w tym:

- a) Załącznik Nr 1 – Część I: „Wprowadzenie”,
 - b) Załącznik Nr 2 – Część II: „Uwarunkowania”,
 - c) Załącznik Nr 3 – Część III: „Ustalenia”;
- 2) z części rysunkowej, w tym:
- a) Załącznik Nr 2/1 – Plansza nr 1: „Uwarunkowania wynikające ze stanu środowiska oraz wymogów ochrony środowiska, przyrody i krajobrazu kulturowego”,
 - b) Załącznik Nr 2/2 – Plansza nr 2: „Uwarunkowania w zakresie komunikacji i infrastruktury technicznej”,
 - c) Załącznik Nr 2/3 – Plansza nr 3: „Uwarunkowania wynikające z dotychczasowego przeznaczenia, zagospodarowania i uzbrojenia terenu oraz potrzeb i możliwości rozwoju gminy”,
 - d) Załącznik Nr 4 – „Studium Uwarunkowań i Kierunków Zagospodarowania Przestrzennego Miasta i Gminy Sośnicowice” – Rysunek Studium – Plansza A”,
 - e) Załącznik nr 5: „Studium Uwarunkowań i Kierunków Zagospodarowania Przestrzennego Miasta i Gminy Sośnicowice” – Rysunek Studium – plansza „B”;
- oraz:
- 3) Załącznika Nr 6 – Część IV: „Uzasadnienie przyjętych rozwiązań i synteza ustaleń”;
 - 4) Załącznika nr 7 – „Rozstrzygnięcie o sposobie rozpatrzenia nieuwzględnionych uwag”.

W zakresie zgodności studium z wymogami wynikającymi z przepisów obowiązującej obecnie ustawy o planowaniu i zagospodarowaniu przestrzennym stwierdza się, że ujednolicony dokument Studium, zarówno w części tekstowej, jak i graficznej, zawiera uwarunkowania i kierunki, o których mowa w art. 10 ust. 1, 2 i 2a ustawy z dnia 27 marca 2003 roku o planowaniu i zagospodarowaniu przestrzennym (t.j. Dz. U. z 2021 r. poz. 741 ze zm.).

W stosunku do ustawy o planowaniu i zagospodarowaniu przestrzennym z 2018 r. (t.j. Dz. U. z 2018 r. poz. 1845 ze zm.), znowelizowana ustawa o pizp zawiera szereg zmian dot. m.in. wymaganej zawartości studium. Aktualne brzmienie wybranych artykułów przedstawiono poniżej, przy czym wprowadzone nowelami zmiany wyróżniono pogrubioną czcionką.

- Zgodnie z art. 1 ust. 2 pkt 5 ustawy z dnia 27 marca 2003 r. o pizp (t.j. Dz.U. z 2021 r. poz. 741 ze zm.) w planowaniu i zagospodarowaniu przestrzennym uwzględnia się zwłaszcza:
 - 5) **wymagania ochrony zdrowia oraz bezpieczeństwa ludzi i mienia, a także potrzeby osób ze szczególnymi potrzebami, o których mowa w ustawie z dnia 19 lipca 2019 r. o zapewnianiu dostępności osobom ze szczególnymi potrzebami (t.j. Dz. U. z 2020 r. poz. 1062 ze zm.).**

- Art. 2 [Definicje] – ilekroć w ustawie jest mowa o:
 - 20) *"uniwersalnym projektowaniu"* - należy przez to rozumieć uniwersalne projektowanie, o którym mowa w art. 2 pkt 4 ustawy z dnia 19 lipca 2019 r. o zapewnianiu dostępności osobom ze szczególnymi potrzebami;
 - 20a) *"urządzeniach innych niż wolnostojące"* - należy przez to rozumieć urządzenia techniczne zamontowane na budynku;
 - 21) *"średniookresowej strategii rozwoju kraju"* - należy przez to rozumieć strategię, o której mowa w art. 9 pkt 2 ustawy z dnia 6 grudnia 2006 r. o zasadach prowadzenia polityki rozwoju (Dz. U. z 2019 r. poz. 1295 i 2020 oraz z 2020 r. poz. 1378 i 2327).
- Zgodnie z art. 10 ust. 1 ustawy, w studium uwzględnia się uwarunkowania wynikające w szczególności z:
 - 2a) *diagnozy, o której mowa w art. 10a ust. 1 ustawy z dnia 6 grudnia 2006 r. o zasadach prowadzenia polityki rozwoju, przygotowanej na potrzeby strategii rozwoju gminy;*
 - 5) *warunków i jakości życia mieszkańców, w tym ochrony ich zdrowia, oraz zapewnienia dostępności osobom ze szczególnymi potrzebami, o których mowa w ustawie z dnia 19 lipca 2019 r. o zapewnianiu dostępności osobom ze szczególnymi potrzebami, zgodnie z uniwersalnym projektowaniem;*
 - 7) *potrzeb i możliwości rozwoju gminy, uwzględniających w szczególności:*
 - b) *prognozy demograficzne, w tym uwzględniające, tam gdzie to uzasadnione, migracje na obszarach funkcjonalnych w rozumieniu art. 5 pkt 6a ustawy z dnia 6 grudnia 2006 r. o zasadach prowadzenia polityki rozwoju.*

[Obszar funkcjonalny – obszar, na którym występuje względnie wyodrębniający się, intensywny i otwarty system powiązań społecznych, gospodarczych lub przyrodniczych, uwarunkowanych cechami środowiska geograficznego (przyrodniczego i antropogenicznego); szczególnym typem obszaru funkcjonalnego jest miejski obszar funkcjonalny].
- Zgodnie z art. 10 ust. 2 pkt 15) w studium określa się w szczególności:
 - 15) *granice terenu zamkniętego i jego strefy ochronnej, w tym stref ochronnych wynikających z decyzji lokalizacyjnych wydanych przez Komisję Planowania przy Radzie Ministrów w związku z realizacją inwestycji w zakresie obronności i bezpieczeństwa państwa.*
- Zgodnie z art. 10 ust. 2a wprowadza regulacje dot. OZE:
 - 2a. *Jeżeli na obszarze gminy przewiduje się wyznaczenie obszarów, na których rozmieszczone będą urządzenia wytwarzające energię z odnawialnych źródeł energii o mocy zainstalowanej większej niż 500 kW, a także ich stref ochronnych związanych z ograniczeniami w zabudowie oraz zagospodarowaniu i użytkowaniu terenu, w studium ustala się ich rozmieszczenie, z wyłączeniem:*
 - 1) *wolnostojących urządzeń fotowoltaicznych, o mocy zainstalowanej elektrycznej nie większej niż 1000 kW zlokalizowanych na gruntach rolnych stanowiących użytki rolne klas V, VI, VIz i nieużytki*

– w rozumieniu przepisów wydanych na podstawie art. 26 ust. 1 ustawy z dnia 17 maja 1989 r. – Prawo geodezyjne i kartograficzne (Dz. U. z 2020 r. poz. 2052 oraz z 2021 r. poz. 922 i 1641);

2) urządzeń innych niż wolnostojące.

Ponadto w art. 11 pkt 5 lit. n i o (wprowadzone art. 2 ustawy z dnia 20 kwietnia 2021 r. o zmianie ustaw regulujących przygotowanie i realizację kluczowych inwestycji w zakresie strategicznej infrastruktury energetycznej / Dz.U.2021.922) wprowadza obowiązek opiniowania projektu planu:

- litera n): „u operatora systemu przesyłowego elektroenergetycznego w zakresie sposobu zagospodarowania gruntów leżących w odległości nie większej niż:
 - 40 metrów od osi istniejącej linii elektroenergetycznej najwyższych napięć, w przypadku gdy górne napięcie tej linii elektroenergetycznej jest równe 220 kV lub większe niż 220 kV,
 - 70 metrów od osi istniejącej linii elektroenergetycznej najwyższych napięć, w przypadku gdy górne napięcie tej linii elektroenergetycznej jest równe 750 kV lub większe niż 750 kV”;
- litera o): „u operatora systemu przesyłowego gazowego w zakresie sposobu zagospodarowania gruntów leżących w odległości nie większej niż:
 - 65 metrów od osi gazociągu wysokiego ciśnienia o średnicy mniejszej niż 500 mm lub równej 500 mm,
 - 100 metrów od osi gazociągu wysokiego ciśnienia o średnicy większej niż 500 mm”.

Szczegółową analizę aktualności ustaleń Studium zawiera poniższa tabela.

Tabela. Analiza zgodności Studium z wymogami art. 10 ust. 2 i 2a ustawy o pizp

Art. 10 ust.1 ust.2	Przedmiot ustaleń wymagany art. 10 ust. 2 ustawy z dnia 27 marca 2003 r. o planowaniu i zagospodarowaniu przestrzennym (Dz.U. z 2021 r. poz. 741 ze zm.)	Ustalenia studium			
		Aktualne	Częściowo aktualne lub nieaktualne	Inne	Uwagi
ust.1 pkt 1	Uwarunkowania wynikające z dotychczasowego przeznaczenia, zagospodarowania i uzbrojenia terenu	Aktualne	-	-	-
ust.1 pkt 2	Uwarunkowania wynikające ze stanu ładu przestrzennego i wymogów jego ochrony	Aktualne	-	-	-
ust.1 pkt 2a	Uwarunkowania wynikające z diagnozy, o której mowa w art. 10a ust. 1 ustawy z dnia 6 grudnia 2006 r. o zasadach prowadzenia polityki rozwoju, przygotowanej na potrzeby strategii rozwoju gminy.	Aktualne	-	-	-
ust.1 pkt 3	Uwarunkowania wynikające ze stanu środowiska, w tym stanu rolniczej i leśnej przestrzeni produkcyjnej, wielkości i jakości zasobów wodnych oraz wymogów ochrony środowiska, przyrody i krajobrazu, w tym krajobrazu kulturowego	Aktualne	-	-	-
ust.1 pkt 4	Uwarunkowania wynikające ze stanu dziedzictwa kulturowego i zabytków oraz dóbr kultury współczesnej	Aktualne	-	-	-

ust. 1 pkt 4a	Uwarunkowania wynikające z rekomendacji i wniosków zawartych w audycie krajobrazowym lub określenia przez audyt krajobrazowy granic krajobrazów priorytetowych	-	-	Brak ustaleń	W woj. śląskim nie sporządzono jeszcze Audytu krajobrazowego. Zarząd Województwa Śląskiego uchwałą nr 1769/60/VI/2019 z dnia 8 sierpnia 2019 r. przystąpił do sporządzenia Audytu krajobrazowego woj. śl.
ust. 1 pkt 5	Uwarunkowania wynikające z warunków i jakości życia mieszkańców, w tym ochrony ich zdrowia, oraz zapewnienia dostępności osobom ze szczególnymi potrzebami, o których mowa w ustawie z dnia 19 lipca 2019 r. o zapewnianiu dostępności osobom ze szczególnymi potrzebami, zgodnie z uniwersalnym projektowaniem.	-	-	Brak ustaleń	Wymagana analiza uwarunkowań i ew. wprowadzenie ustaleń w tym zakresie w nowej zmianie Studium
ust. 1 pkt 6	Uwarunkowania wynikające z zagrożenia bezpieczeństwa ludności i jej mienia	Aktualne	-	-	-
ust. 1 pkt 7	Uwarunkowania wynikające z potrzeb i możliwości rozwoju gminy, uwzględniających w szczególności: a) analizy ekonomiczne, środowiskowe i społeczne, b) prognozy demograficzne (...). c) możliwości finansowania przez gminę wykonania sieci komunikacyjnej d) i infrastruktury technicznej, a także infrastruktury społecznej, służących realizacji zadań własnych gminy, e) bilans terenów przeznaczonych pod zabudowę	Aktualne	-	-	-
ust. 1 pkt 8	Uwarunkowania wynikające ze stanu prawnego gruntów	Aktualne	-	-	-
ust. 1 pkt 9	Uwarunkowania wynikające z występowania obiektów i terenów chronionych na podstawie przepisów odrębnych	Aktualne	-	-	-
ust. 1 pkt 10	Uwarunkowania wynikające z występowania obszarów naturalnych zagrożeń geologicznych	Aktualne	-	-	-
ust. 1 pkt 11	Uwarunkowania wynikające z występowania udokumentowanych złóż kopalin, zasobów wód podziemnych oraz udokumentowanych kompleksów podziemnego składowania dwutlenku węgla	Aktualne	-	-	-
ust. 1 pkt 12	Uwarunkowania wynikające z występowania terenów górniczych wyznaczonych na podstawie przepisów odrębnych	Aktualne	-	-	-
ust. 1 pkt 13	Uwarunkowania wynikające ze stanu systemów komunikacji i infrastruktury technicznej, w tym stopnia uporządkowania gospodarki wodno – ściekowej, energetycznej oraz gospodarki odpadami	Aktualne	-	-	-
ust. 1 pkt 14	Uwarunkowania wynikające z zadań służących realizacji ponadlokalnych celów publicznych	Aktualne	-	-	-
ust. 1 pkt 15	Uwarunkowania wynikające z wymagań dotyczących ochrony przeciwpowodziowej	Aktualne	-	-	-

ust.2 pkt 1b	Przy uwzględnieniu bilansu terenów przeznaczonych pod zabudowę, o którym mowa w ust. 1 pkt 7 lit.d ustawy: a) kierunki zmian w strukturze przestrzennej gminy oraz w przeznaczeniu terenów, w tym wynikające z audytu krajobrazowego, b) kierunki i wskaźniki dotyczące zagospodarowania oraz użytkowania terenów, w tym tereny przeznaczone pod zabudowę oraz tereny wyłączone spod zabudowy	Aktualne	-	-	W zmianie Studium (2020) sporządzono bilans terenów przeznaczonych pod zabudowę; w opracowaniu dokonano bilansu terenów w kontekście całego obszaru gminy. Po sporządzeniu Audytu krajobrazowego wskazana analiza uwarunkowań i ew. wprowadzenie ustaleń w tym zakresie w nowej zmianie Studium
ust.2 pkt 3	Obszary oraz zasady ochrony środowiska i jego zasobów, ochrony przyrody, krajobrazu, w tym krajobrazu kulturowego i uzdrowisk	Aktualne	-	-	-
ust.2 pkt 4	Obszary i zasady ochrony dziedzictwa kulturowego i zabytków oraz dóbr kultury współczesnej	Aktualne	-	-	-
ust.2 pkt 5	Kierunki rozwoju systemów komunikacji i infrastruktury technicznej	-	Częściowo aktualne	-	Wymagana analiza uwarunkowań i ew. wprowadzenie ustaleń w tym zakresie w nowej zmianie Studium
ust.2 pkt 6	Obszary, na których rozmieszczone będą inwestycje celu publicznego o znaczeniu lokalnym	Aktualne	-	-	-
ust.2 pkt 7	Obszary, na których rozmieszczone będą inwestycje celu publicznego o znaczeniu ponadlokalnym, zgodnie z ustaleniami planu zagospodarowania przestrzennego województwa	Aktualne	-	-	-
ust.2 pkt 8	Obszary, dla których obowiązkowe jest sporządzenie miejscowego planu zagospodarowania przestrzennego na podstawie przepisów odrębnych, w tym obszary wymagające przeprowadzenia scaleń i podziału nieruchomości, a także obszary przestrzeni publicznej	Aktualne	-	-	-
ust.2 pkt 9	Obszary, dla których gmina zamierza sporządzić miejscowy plan zagospodarowania przestrzennego, w tym obszary wymagające zmiany przeznaczenia gruntów rolnych i leśnych na cele nierolnicze i nieleśne	Aktualne	-	-	-
ust.2 pkt 10	Kierunki i zasady kształtowania rolniczej i leśnej przestrzeni produkcyjnej	Aktualne	-	-	-
ust.2 pkt 11	Obszary szczególnego zagrożenia powodzią oraz obszary osuwania się mas ziemnych	Aktualne	-	-	-
ust.2 pkt 12	Obiekty lub obszary, dla których wyznacza się w złożu kopaliny filar ochronny	Aktualne	-	-	-
ust.2 pkt 13	Obszary pomników zagłady i ich stref ochronnych oraz obowiązujące na nich ograniczenia prowadzenia działalności gospodarczej, zgodnie z przepisami ustawy z dnia 7 maja 1999 r. o ochronie terenów byłych hitlerowskich obozów zagłady (Dz. U. z 2015 r. poz. 2120)	-	-	-	Nie dotyczy

ust.2 pkt 14	Obszary wymagające przekształceń, rehabilitacji, rekultywacji lub remediacji	-	Częściowo aktualne	-	Wymagana analiza uwarunkowań i ew. wprowadzenie ustaleń w tym zakresie w nowej zmianie Studium
ust.2 pkt 14a	Obszary zdegradowane	Aktualne	-	-	-
ust.2 pkt 15	Granice terenów zamkniętych i ich stref ochronnych	-	-	-	Nie dotyczy
ust.2a	Wyznaczenie obszarów, na których rozmieszczone będą urządzenia wytwarzające energię z odnawialnych źródeł energii o mocy zainstalowanej większej niż 500 kW, a także ich stref ochronnych związanych z ograniczeniami w zabudowie oraz zagospodarowaniu i użytkowaniu terenu.	-		Brak ustaleń	Wymagana analiza uwarunkowań i ew. wprowadzenie ustaleń w tym zakresie w nowej zmianie Studium
ust.3a	Lokalizacja obiektów handlowych o powierzchni sprzedaży powyżej 2000 m ²	Aktualne	-	-	-

Ustalenia obowiązującego Studium (zmienionego w 2020 r.), w przeważającym stopniu są aktualne i zostały sformułowane w wyczerpującym zakresie.

Pomimo nowych aktualizacji ustawy o pizp, w tym zmiany w art. 10, obowiązujący dokument Studium uznaje się za aktualny, z zastrzeżeniem, że na skutek złożonych wniosków lub zmiany uwarunkowań można założyć potrzebę kolejnej zmiany Studium. Zmiany ustawy w zakresie wskazanym w powyższej tabeli nie wpływają na aktualność dokumentu Studium. Kolejne zmiany studium otwierają możliwość bieżącej aktualizacji dokumentu, w tym także w zakresie zmian w obowiązujących przepisach, jak też weryfikacji i aktualizacji ustaleń zawartych w dokumentach strategicznych.

Należy jednocześnie wskazać, iż poza przepisami ustawy o planowaniu i zagospodarowaniu przestrzennym, praktycznie wszystkie inne akty prawne, których regulacje uwzględnia się przy sporządzaniu studium przez ostatnie lata uległy nowelizacji, względnie uchwalono nowe, jak np. Prawo wodne.

W studium uwzględnia się również ustalenia Planu Zagospodarowania Przestrzennego Województwa Śląskiego. Sejmik Województwa Śląskiego uchwałą Nr V/26/2/2016 z dnia 29 sierpnia 2016 r. przyjął nowy Plan Zagospodarowania Przestrzennego Województwa Śląskiego 2020+ (Dz. Urz. Woj. Śl. z dnia 13.09.2016 r., poz. 4619). Plan Zagospodarowania Przestrzennego Województwa Śląskiego 2020+ poprzez jego ścisłe powiązanie ze Strategią Rozwoju Województwa Śląskiego „Śląskie 2030” (przyjętej uchwałą Sejmiku Województwa Śląskiego nr VI/24/1/2020 z dnia 19 października 2020 r.) stanowi kluczowy element zintegrowanego planowania strategicznego.

Ustalenia Studium uwarunkowań i kierunków zagospodarowania miasta i gminy Sośnicowice powinny wpisywać się w cele i kierunki określone w Planie 2020+ oraz powinny być komplementarne względem jego zapisów. W związku z tym obowiązujący dokument Studium wymaga aktualizacji w zakresie

ustaleń dotyczących obszarów rewitalizacji, systemu meteorologicznego, komunikacji, ustaleń dotyczących Metropolii Śląskiej (gmina Sośnicowice należy do obszaru funkcjonalnego Metropolii Śląskiej). Jest wysoce prawdopodobne, że ponowna analiza uwarunkowań zagospodarowania przestrzennego gminy może mieć wpływ na inne ustalenia studium.

3.3 Zgodność planu miejscowego z obecnymi wymogami określonymi w ustawie z dnia 27 marca 2003 r. o planowaniu i zagospodarowaniu przestrzennym oraz w rozporządzeniu Ministra Infrastruktury z dnia 26 sierpnia 2003 r. w sprawie wymaganego zakresu projektu miejscowego planu zagospodarowania przestrzennego

Na terenie gminy Sośnicowice obowiązuje miejscowy plan zagospodarowania przestrzennego, przyjęty uchwałą nr XLII/351/2018 Rady Miejskiej w Sośnicowicach z dnia 24.07.2018 r. Uchwałą objęto obszar gminy o powierzchni ok. 11 620 ha, w zakresie granic obszaru objętego planem, zgodnie z uchwałą Nr XLI/352/2014 r. Rady Miejskiej w Sośnicowicach z dnia 5 czerwca 2014 r. w sprawie przystąpienia do sporządzenia miejscowego planu zagospodarowania przestrzennego gminy Sośnicowice.

Zgodnie z ustaleniami i rysunkiem planu, w granicach obszaru objętego planem wyodrębniono wszystkie miejscowości gminy i przypisano im symbole literowe: Sołectwo Rachowice (A), sołectwo Kozłów (B), sołectwo Łany Wielkie (C), sołectwo Sierakowice (D), miasto Sośnicowice (E), sołectwo Tworóg Mały (F), sołectwo Trachy (G), sołectwo Smolnica (H), sołectwo Bargłówka (I).

W związku z opracowaniem dokumentu zmiany Studium w 2020 r. przeznaczenie niektórych terenów w planie nie jest tożsame z kierunkami przeznaczenia terenów ustalonymi w Studium. Ponadto obowiązujący plan nie zawiera wszystkich ustaleń, o których mowa w art. 15 ust. 2-4 ustawy z dnia 27 marca 2003 roku o planowaniu i zagospodarowaniu przestrzennym (t.j. Dz. U. z 2021 r. poz. 741 ze zm.) Porównując treść obowiązującego planu z zakresem ustaleń, który jest na chwilę obecną wymagany art. 15 ustawy o planowaniu i zagospodarowaniu przestrzennym należy zwrócić uwagę na częściową dezaktualizację niektórych ustaleń planu.

- Zgodnie z art. 15 ust. 2 ustawy z dnia 27 marca 2003 roku o planowaniu i zagospodarowaniu przestrzennym (t.j. Dz.U. z 2021 r. poz. 741) w planie miejscowym określa się obowiązkowo:
 - 1) *przeznaczenie terenów oraz linie rozgraniczające tereny o różnym przeznaczeniu lub różnych zasadach zagospodarowania;*
 - 2) *zasady ochrony i kształtowania ładu przestrzennego;*
 - 3) *zasady ochrony środowiska, przyrody i krajobrazu;*
 - 3a) *zasady kształtowania krajobrazu;*
 - 4) *zasady ochrony dziedzictwa kulturowego i zabytków, w tym krajobrazów kulturowych, oraz dóbr kultury współczesnej;*
 - 5) *wymagania wynikające z potrzeb kształtowania przestrzeni publicznych;*

- 6) zasady kształtowania zabudowy oraz wskaźniki zagospodarowania terenu, maksymalną i minimalną intensywność zabudowy jako wskaźnik powierzchni całkowitej zabudowy w odniesieniu do powierzchni działki budowlanej, minimalny udział procentowy powierzchni biologicznie czynnej w odniesieniu do powierzchni działki budowlanej, maksymalną wysokość zabudowy, minimalną liczbę miejsc do parkowania w tym miejsca przeznaczone na parkowanie pojazdów zaopatrzonych w kartę parkingową i sposób ich realizacji oraz linie zabudowy i gabaryty obiektów;
 - 7) granice i sposoby zagospodarowania terenów lub obiektów podlegających ochronie, na podstawie odrębnych przepisów, terenów górniczych, a także obszarów szczególnego zagrożenia powodzią, obszarów osuwania się mas ziemnych, krajobrazów priorytetowych określonych w audycie krajobrazowym oraz w planach zagospodarowania przestrzennego województwa;
 - 8) szczegółowe zasady i warunki scalania i podziału nieruchomości objętych planem miejscowym;
 - 9) szczególne warunki zagospodarowania terenów oraz ograniczenia w ich użytkowaniu, w tym zakaz zabudowy;
 - 10) zasady modernizacji, rozbudowy i budowy systemów komunikacji i infrastruktury technicznej;
 - 11) sposób i termin tymczasowego zagospodarowania, urządzania i użytkowania terenów;
 - 12) stawki procentowe, na podstawie których ustala się opłatę, o której mowa w art. 36 ust. 4.
- Zgodnie z art. 15 ust. 2a:
Plan miejscowy przewidujący lokalizację obiektu handlowego, o którym mowa w art. 10 ust. 3a, sporządza się dla terenu położonego na obszarze obejmującym co najmniej obszar, na którym powinny nastąpić zmiany w strukturze funkcjonalno – przestrzennej, w wyniku realizacji tego obiektu.
 - Zgodnie z art. 15 ust. 3 w planie miejscowym określa się w zależności od potrzeb:
 - 1) granice obszarów wymagających przeprowadzenia scaleń i podziałów nieruchomości;
 - 2) granice obszarów rehabilitacji istniejącej zabudowy i infrastruktury technicznej;
 - 3) granice obszarów wymagających przekształceń lub rekultywacji;
 - 3a) granice terenów pod budowę urządzeń, o których mowa w art. 10 ust. 2a, oraz granice ich stref ochronnych związanych z ograniczeniami w zabudowie, zagospodarowaniu i użytkowaniu terenu oraz występowaniem znaczącego oddziaływania tych urządzeń na środowisko;
 - 4) granice terenów pod budowę obiektów handlowych, o których mowa w art. 10 ust. 3a;
 - 4a) granice terenów rozmieszczenia inwestycji celu publicznego o znaczeniu lokalnym;
 - 4b) **granice terenów inwestycji celu publicznego o znaczeniu ponadlokalnym umieszczonych w planie zagospodarowania przestrzennego województwa lub w ostatecznych decyzjach o lokalizacji drogi krajowej, wojewódzkiej lub powiatowej, linii kolejowej o znaczeniu państwowym, lotniska użytku publicznego, inwestycji w zakresie terminalu, przedsięwzięcia Euro 2012 lub **decyzjach lokalizacyjnych wydanych przez Komisję Planowania przy Radzie Ministrów w związku z realizacją inwestycji w zakresie obronności i bezpieczeństwa państwa;****
 - 5) granice terenów rekreacyjno – wypoczynkowych oraz terenów służących organizacji imprez masowych;

- 6) granice pomników zagłady oraz ich stref ochronnych, a także ograniczenia dotyczące prowadzenia na ich terenie działalności gospodarczej, określone w ustawie z dnia 7 maja 1999 r. o ochronie terenów byłych hitlerowskich obozów zagłady;
 - 7) granice terenów zamkniętych, i granice stref ochronnych terenów zamkniętych;
 - 8) sposób usytuowania obiektów budowlanych w stosunku do dróg i innych terenów publicznie dostępnych oraz do granic przyległych nieruchomości, kolorystykę obiektów budowlanych oraz pokrycie dachów;
 - 9) (uchylony);
 - 10) minimalną powierzchnię nowo wydzielonych działek budowlanych.
- Zgodnie z art. 15 ust. 4:
Plan miejscowy przewidujący możliwość lokalizacji budynków umożliwi również lokalizację mikroinstalacji w rozumieniu art. 2 pkt 19 ustawy z dnia 20 lutego 2015 r. o odnawialnych źródłach energii (Dz. U. z 2020 r. poz. 261, z późn. zm.) również w przypadku innego przeznaczenia terenu niż produkcyjne, chyba że ustalenia planu miejscowego zakazują lokalizacji takich instalacji.

Ponadto w art. 17 pkt 6 tiret dziewiąte i dziesiąte (wprowadzone art. 2 ustawy z dnia 20 kwietnia 2021 r. o zmianie ustaw regulujących przygotowanie i realizację kluczowych inwestycji w zakresie strategicznej infrastruktury energetycznej. Dz.U.2021.922) wprowadza obowiązek opiniowania projektu planu:

- tiret dziewiąte: „u operatora systemu przesyłowego elektroenergetycznego w zakresie sposobu zagospodarowania gruntów leżących w odległości nie większej niż:
 - 40 metrów od osi istniejącej linii elektroenergetycznej najwyższych napięć, w przypadku gdy górne napięcie tej linii elektroenergetycznej jest równe 220 kV lub większe niż 220 kV,
 - 70 metrów od osi istniejącej linii elektroenergetycznej najwyższych napięć, w przypadku gdy górne napięcie linii elektroenergetycznej jest równe 750 kV lub większe niż 750 kV”;
- tiret dziesiąte: „u operatora systemu przesyłowego gazowego w zakresie sposobu zagospodarowania gruntów leżących w odległości nie większej niż:
 - 65 metrów od osi gazociągu wysokiego ciśnienia o średnicy mniejszej niż 500 mm lub równej 500 mm,
 - 100 metrów od osi gazociągu wysokiego ciśnienia o średnicy większej niż 500 mm”.

Szczegółową analizę ustaleń obowiązującego mpzp w tym zakresie zawiera poniższa tabela.

Tabela. Analiza zgodności mpzp z wymogami art. 15 ust. 2 ustawy o pizp

	Wymagany zakres planu zgodnie z art. 15 ust. 2 ustawy o planowaniu i zagospodarowaniu przestrzennym (pkt 1-12)												
	1	2	3	3a	4	5	6	7	8	9	10	11	12
<p>Uchwała nr XLII/351/2018 Rady Miejskiej w Sośnicowicach z dnia 24.07.2018 r. w sprawie miejscowego planu zagospodarowania przestrzennego gminy Sośnicowice</p>	Przeznaczenie terenów oraz linie rozgraniczające tereny o różnym przeznaczeniu lub różnych zasadach zagospodarowania	Zasady ochrony i kształtowania ładu przestrzennego	Zasady ochrony środowiska, przyrody i krajobrazu	Zasady kształtowania krajobrazu	Zasady ochrony dziedzictwa kulturowego i zabytków, w tym krajobrazów kulturowych oraz dóbr kultury współczesnej	Wymagania wynikające z potrzeb kształtowania przestrzeni publicznych	Zasady kształtowania zabudowy oraz wskaźniki zagospodarowania terenu, maksymalną i minimalną intensywność zabudowy jako wskaźnik powierzchni całkowitej zabudowy w odniesieniu do powierzchni działki budowlanej, minimalny udział procentowy powierzchni biologicznie czynnej w odniesieniu do powierzchni działki budowlanej, maksymalną wysokość zabudowy, minimalną liczbę miejsc do parkowania w tym miejsca przeznaczone na parkowanie pojazdów zaopatrzonych w kartę parkingową i sposób ich realizacji oraz linie zabudowy i gabaryty obiektów	Granice i sposoby zagospodarowania terenów lub obiektów podlegających ochronie, na podstawie odrębnych przepisów, terenów górniczych, a także obszarów szczególnego zagrożenia powodzią, obszarów osuwania się mas ziemnych, krajobrazów priorytetowych określonych w audycie krajobrazowym oraz w planach zagospodarowania przestrzennego wojew.	Szczegółowe zasady i warunki scalania i podziału nieruchomości objętych planem miejscowym	Szczególne warunki zagospodarowania terenów oraz ograniczenia w ich użytkowaniu, w tym zakaz zabudowy	Zasady modernizacji, rozbudowy i budowy systemów komunikacji i infrastruktury technicznej	Sposób i termin tymczasowego zagospodarowania, urządzania i użytkowania terenów	Stawki procentowe, na podstawie których ustala się opłatę, o której mowa w art. 36 ust. 4
	+/-	+	+	+	+	+	+	+	+/-	+	+/-	+/-	+

Porównując, treść obowiązującego planu miejscowego z zakresem ustaleń, które plan powinien zawierać obligatoryjnie zgodnie z art. 15 ust. 2 ustawy o planowaniu i zagospodarowaniu przestrzennym należy stwierdzić częściową nieaktualność ustaleń planu miejscowego, w zakresie:

- zmiany przeznaczenia niektórych terenów, stosownie do ustaleń Studium,
- wprowadzenia ustaleń do planu, dla terenów zlokalizowanych w Sierakowicach w granicach nowego udokumentowanego złoża łtów ceramiki budowlanej, wskazanych w Studium,
- weryfikacji ustaleń dla zlokalizowanych sieci elektroenergetycznych najwyższych napięć oraz gazociągu wysokiego ciśnienia,
- ewentualnego wyznaczenia obszarów, na których rozmieszczone będą urządzenia wytwarzające energię z odnawialnych źródeł energii o mocy zainstalowanej większej niż 500 kW, a także ich stref ochronnych związanych z ograniczeniami w zabudowie oraz zagospodarowaniu i użytkowaniu terenu, w studium ustala się ich rozmieszczenie.

Forma tekstu i rysunków planu, w tym zapisy w tekstach ustaleń, jak i zastosowane oznaczenia na rysunkach planów spełniają obowiązujące wymogi określone w rozporządzeniu Ministra Infrastruktury z dnia 26 sierpnia 2003 roku w sprawie wymaganego zakresu projektu miejscowego planu zagospodarowania przestrzennego (Dz.U. Nr 164, poz. 1587 z 2003 r.). Ustalenia planu stanowią obecnie bezpośrednią podstawę wydania pozwolenia na budowę.

3.4 Zgodność planu miejscowego z uwarunkowaniami związanymi z występowaniem obszarów, których zasady zagospodarowania określają przepisy odrębne

Nieaktualność planu może przede wszystkim dotyczyć sytuacji, kiedy ustalenia planu są sprzeczne z nowymi uwarunkowaniami rozwoju gminy, w tym przede wszystkim z występowaniem obszarów, których zasady zagospodarowania określają odrębne przepisy, a zasady te są niezgodne z ustaleniami zawartymi w planach.

W związku z bieżącą aktualizacją krajowych baz danych dotyczących ww. obszarów, a także dokumentów na poziomie gminy i województwa, przy kolejnych zmianach planu należy ponownie przeanalizować dane dotyczące:

- 1) obszarów szczególnego zagrożenia powodzią – dla których sporządzono mapy zagrożenia powodziowego i mapy ryzyka powodziowego, w ramach Informatycznego Systemu Osłony Kraju (ISOK), zgodnie danymi udostępnionymi na stronie: <http://mapy.isok.gov.pl/imap/>,
- 2) obszarów osuwania się mas ziemnych i zagrożonych osuwiskami, wyznaczonych na obszarze gminy w ramach Systemu Osłony Przeciwosuwiskowej SOPO, zgodnie z danymi udostępnionymi na stronie: <https://geolog.pgi.gov.pl>,
- 3) obszarów zagrożonych podtopieniami – zgodnie z danymi udostępnionymi na stronie: <https://geolog.pgi.gov.pl>,
- 4) obszarów zagrożonych powodzią – zgodnie z danymi udostępnionymi na stronie: <https://wody.isok.gov.pl/index.html>
- 5) udokumentowanych złóż kopalin, zgodnie z danymi udostępnionymi na stronie: <http://geoportal.pgi.gov.pl/portal/page/portal/PIGMainExtranet>
- 6) obszarów krajobrazów priorytetowych, określonych w audycie krajobrazowym oraz w planach zagospodarowania przestrzennego województwa,
- 7) obszarów objętych ochroną konserwatorską i archeologiczną,
- 8) zespołów urbanistycznych oraz obiektów objętych ochroną konserwatorską.

Analizując ustalenia planu miejscowego w tym zakresie należy wskazać, iż plan miejscowy uchwalony w dniu 24 lipca 2018, wymaga aktualizacji w zakresie wyznaczania obszarów, o których mowa w art. 104 ustawy Prawo geologiczne i górnicze, zgodnie z którym obszary i tereny górnicze uwzględnia się w miejscowym planie zagospodarowania przestrzennego.

Szczegółowa, ponowna analiza uwarunkowań związanych z występowaniem obszarów, których zasady zagospodarowania określają przepisy odrębne, powinna nastąpić na etapie kolejnej nowelizacji Studium uwarunkowań i kierunków zagospodarowania przestrzennego gminy Sośnicowice. Należy tu wskazać, iż wciąż nie opracowano audytu krajobrazowego dla województwa śląskiego, stąd należy wnioskować, że pojawiają się nowe uwarunkowania przyrodnicze dla gminy.

3.5 Analiza zgodności ustaleń obowiązującego planu miejscowego ze Studium

Dokonując porównania ustaleń obowiązującego Studium oraz obowiązującego planu miejscowego należy stwierdzić zasadniczą zgodność i spójność obu dokumentów. W „Ocenie aktualności (...)” z 2018 r. stwierdzono częściową niezgodność Studium z planem oraz wskazano obszary do objęcia zmianą Studium.

Na chwilę obecną niezgodność dokumentu Studium z obowiązującym planem miejscowym dotyczy terenów zlokalizowanych w Sierakowicach w granicach nowego udokumentowanego złoża ilów ceramiki budowlanej, jak też kilku terenów mieszkaniowych (MN) oraz terenów rolnych nie objętych zakazem zabudowy (R2), w związku z czym obszary te wskazuje się do zmiany planu.

3.6 Analiza zmian w zagospodarowaniu przestrzennym gminy Sośnicowice na podstawie decyzji o pozwoleniu na budowę z lat 2018 - 2021

Zgodnie z przepisami art. 32 ust. 1, 2 i 3 ustawy z dnia 27 marca 2003 roku o planowaniu i zagospodarowaniu przestrzennym (tekst jednolity Dz. U. z 2021 r. poz. 741 ze zm.) analiza zmian w zagospodarowaniu przestrzennym powinna uwzględniać decyzje zamieszczone w rejestrach, o których mowa w art. 57 ust. 1-3 i art. 67 ustawy.

Decyzje o ustaleniu warunków zabudowy i decyzje o ustaleniu lokalizacji inwestycji celu publicznego są wydawane dla obszarów, które nie posiadają obowiązującego planu miejscowego. Od września 2018 r. Sośnicowice posiadają obowiązujący plan miejscowy, obejmujący cały obszar gminy. Na obszarze, na którym obowiązuje plan miejscowy nie są wydawane decyzje o ustaleniu warunków zabudowy i decyzje o ustaleniu lokalizacji inwestycji celu publicznego.

Od 2018 r. w Sośnicowicach inwestycje budowlane i infrastrukturalne są realizowane na podstawie decyzji o pozwoleniu na budowę (PB) oraz zgłoszeń zamierzenia budowlanego.

W niniejszej analizie uwzględniono wydane decyzje o pozwoleniu na budowę w okresie od sierpnia 2018 r. do października 2021 r., na podstawie danych dostępnych na stronie internetowej **Głównego Urzędu Nadzoru Budowlanego** <http://wyszukiwarka.gunb.gov.pl/>.

3.6.1. Wydane pozwolenia na budowę w okresie od VIII.2018 – X.2021 r.

Poniżej, w formie tabelarycznej i wykresowej przedstawiono zestawienie wydanych decyzji o pozwoleniu na budowę wydanych w okresie od VIII.2018 – X.2021 r.

W okresie od sierpnia 2018 r. do października 2021 r. wydano 273 pozwoleń na budowę oraz 20 decyzji o pozwoleniu na rozbiórkę, a także wydano 208 decyzji o pozwoleniu na budowę dla inwestycji z zakresu infrastruktury technicznej (w tym: instalacje, sieci, inwestycje drogowe, zagospodarowanie

terenu). Zgłoszenia zamierzenia budowlanego dla inwestycji budowlanych nie zostały ujęte w tabeli z uwagi na brak dostępności do danych.

Stanowi to znaczący przyrost wydanych PB w stosunku do okresu, który był przedmiotem analizy w „Ocenie aktualności...” z 2018 r. W latach 2014-2018 wydano łącznie 57 pozwoleń (w tym zgłoszenia) dla budowy / rozbudowy / przebudowy budynków + 3 pozwolenia na rozbiórkę, a dla obiektów i urządzeń infrastruktury – 26. Jest to blisko 5-krotny wzrost wydanych pozwoleń na budowę dla budynków i 8 - krotny wzrost wydanych pozwoleń na budowę dla obiektów i urządzeń infrastruktury technicznej. Ilość decyzji PB wydanych na budowę nowych budynków mieszkalnych jest ponad 10-krotnie większa od decyzji wydanych w poprzednio analizowanym okresie. Pozwolenia na budowę dla budynków usługowych utrzymują się na podobnym poziomie: w latach 2014-2018 – 13 decyzji PB, od VIII.2018 do IX.2021 – 16 decyzji PB.

Zauważalny jest bardzo duży wzrost budowy nowych instalacji gazowych, ich ilość wzrosła w stosunku do analizowanego okresu w latach 2014-2018 ponad 15-krotnie. W analizowanym okresie 2018-2021 wydano łącznie 169 decyzji PB na budowę i przebudowę instalacji gazowych.

Wciąż wymagane są wymierne działania proekologiczne w zakresie termomodernizacji budynków, których efektem będzie sukcesywna wymiana systemów grzewczych w gospodarstwach domowych, tak by ograniczyć niską emisję, co w aspekcie dzisiejszych problemów z zanieczyszczeniem powietrza na Śląsku jest kwestią priorytetową.

Podsumowując powyższe zestawienie można potwierdzić wnioski z „Oceny ...” z 2018 r., iż w związku uchwaleniem planu miejscowego dla gminy Sośnicowice w lipcu 2018 r., w najbliższych latach gmina będzie stopniowo zaobserwować tendencję wzrostową wśród wszystkich analizowanych typów inwestycji. Ruch inwestycyjny w gminie wzrósł wielokrotnie w stosunku do okresu sprzed 2018 r., zwłaszcza w obszarze budownictwa mieszkaniowego jednorodzinne oraz infrastruktury technicznej. Jest to bez wątpienia efekt uchwalenia planu miejscowego 2018 r. i stworzenia dogodnych warunków formalno – prawnych dla realizacji nowych inwestycji.

**Tabela. Wykaz decyzji o pozwoleniu na budowę w okresie od VIII.2018 – X.2021 r.
- BUDYNKI**

WYKAZ DECYZJI O POZWOLENIU NA BUDOWĘ W OKRESIE od VIII.2018 – X.2021 r.					
BUDYNKI					
	Budynki mieszkalne	Budynki usługowe / produkcyjne / magazynowe	Budynki Inne	Przebudowa /rozbudowa / remont /nadbudowa/ zmiana sposobu użytkowania	Rozbiórka
2018	25	6	1	5	4
2019	54	6	9	16	10
2020	57	2	5	13	4
2021	55	5	1	11	3
SUMA	191	19	16	45	21

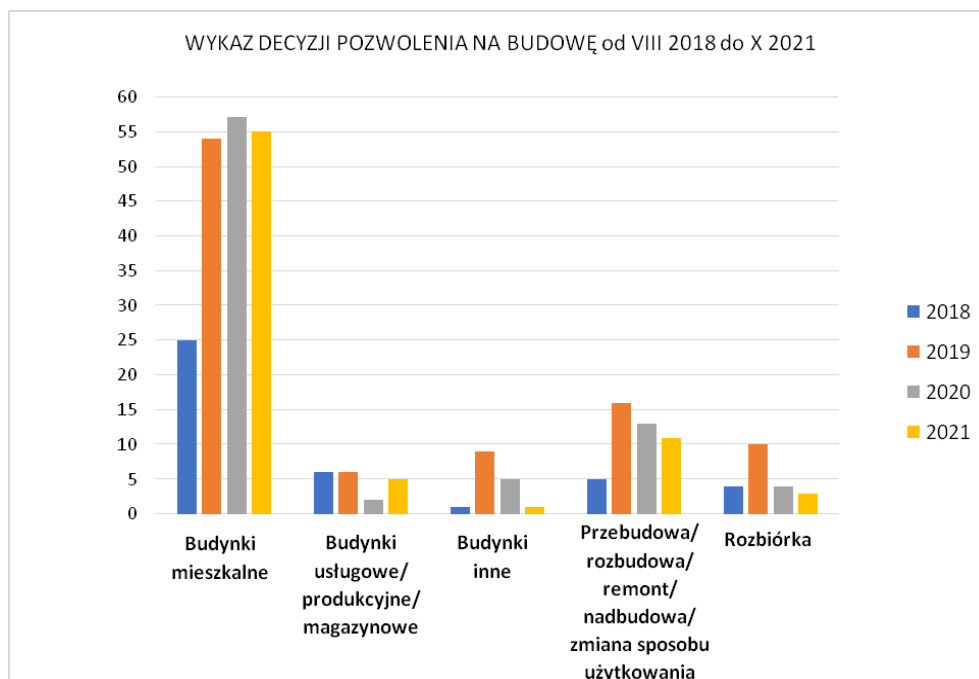
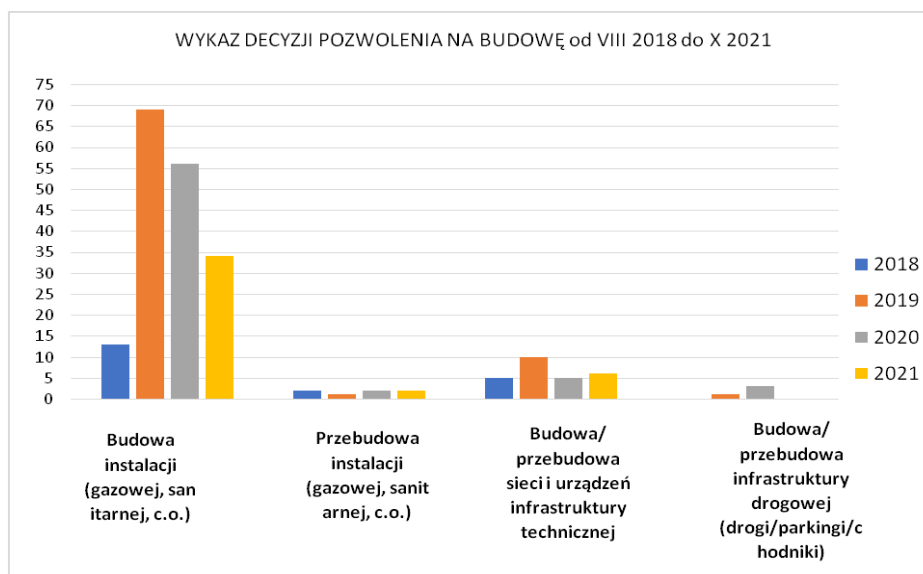


Tabela. Wykaz decyzji o pozwoleniu na budowę w okresie od VIII.2018 – X.2021 r. - INFRASTRUKTURA TECHNICZNA

WYKAZ DECYZJI O POZWOLENIU NA BUDOWĘ W OKRESIE od VIII.2018 – X.2021 r.					
	Budowa instalacji (gazowej, sanitarnej, c.o.)	Przebudowa instalacji (gazowej, sanitarnej, c.o.)	Budowa/przebudowa sieci i urządzeń infrastruktury technicznej	Budowa/przebudowa infrastruktury drogowej (drogi/parkingi/chodniki)	Budowa zjazdu
2018	13	2	5	0	0
2019	69	1	10	1	0
2020	56	2	5	3	0
2021	34	2	6	0	0
SUMA	172	7	26	4	0



3.6.2. Wnioski do Studium i MPZP miasta i gminy Sośnicowice złożone w okresie od VIII. 2018 do X.2021 r.

Przedmiotem niniejszej analizy są wnioski o zmianę przeznaczenia terenów w studium oraz w miejscowym planie zagospodarowania przestrzennego, które wpłynęły od sierpnia 2018 r. do października 2021 r. Wnioski te są wyrazem oczekiwań użytkowników przestrzeni co do kierunków przeznaczania i zasad zagospodarowania tych terenów.

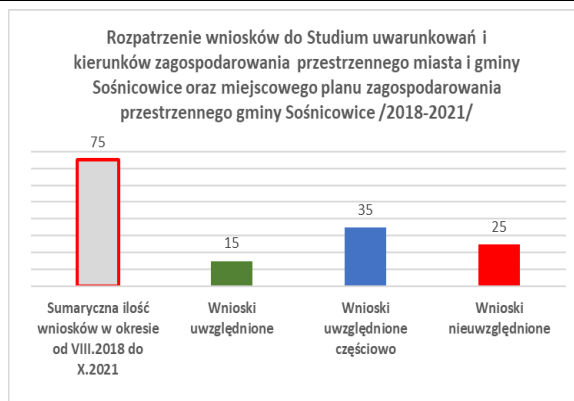
W okresie od sierpnia 2018 r. do października 2021 r. wpłynęło łącznie 75 wniosków do zmiany studium i planu, w tym: w 2018 r. – 9, w 2019 – 5, w 2020 – 16, w 2021 – 42.

W wyniku analizy dokumentów studium i planu miejscowego pozytywnie rozpatrzono 15 wniosków, 35 wniosków uwzględniono częściowo, a 25 wniosków odrzucono ze względu na brak zgodności planu ze Studium. Analiza wniosków miała na celu stwierdzenie, czy ich uwzględnienie nie naruszy ustaleń Studium. Wnioski rozpatrzone pozytywnie obejmowały tereny, o łącznej powierzchni 29,47 ha (w tym tereny Leier'a: 20,97 ha), na których stwierdzono zgodność ze Studium, natomiast wnioski uwzględnione częściowo dotyczyły głównie terenów oznaczonych w Studium jako R2 (tereny rolne nie objęte zakazem zabudowy), na których jest możliwość realizacji zabudowy zagrodowej, w tym mieszkaniowej dopuszczanej w ramach gospodarstwa rolnego, o łącznej powierzchni terenów 26,98 ha. Podstawą do negatywnego rozpatrzenia wniosków była niezgodność planu ze Studium, przykładowo na terenach oznaczonych w Studium jako R1 (tereny rolne z zakazem zabudowy), a w planie przeznaczone po R, nie jest możliwe dopuszczenie zabudowy (w tym zagrodowej). Ponadto zmiana przeznaczenia terenów R na tereny zabudowy MN lub RM wymaga zmiany Studium.

Liczba i treść złożonych wniosków świadczy o dużym zainteresowaniu inwestorów możliwością lokalizacji głównie zabudowy mieszkaniowej oraz komercyjnej. Szczególną uwagę trzeba zwrócić na wniosek o uwzględnienie udokumentowanego złoza w dokumencie planu miejscowego.

Tabela. Rozpatrzenie wniosków do zmiany Studium uwarunkowań i kierunków zagospodarowania przestrzennego miasta i gminy Sośnicowice oraz miejscowego planu zagospodarowania przestrzennego gminy Sośnicowice /2018-2021/

Sumaryczna ilość wniosków w okresie od VIII.2018 do X.2021	Wnioski uwzględnione	Wnioski uwzględnione częściowo	Wnioski nieuwzględnione
75	15	35	25



3.6.3. Bilans rezerwy terenów przeznaczonych pod zainwestowanie w kontekście miejscowego planu zagospodarowania przestrzennego gminy Sośnicowice

Dokonując analizy istniejącego i projektowanego stanu zagospodarowania przestrzennego miasta i gminy Sośnicowice określa się wstępne zapotrzebowanie na tereny przeznaczone pod zainwestowanie. W „Ocenie aktualności Studium uwarunkowań i kierunków zagospodarowania przestrzennego miasta i gminy Sośnicowice oraz miejscowego planu zagospodarowania przestrzennego gminy Sośnicowice w latach 2014 – 2018” sporządzono bilans rezerwy terenów w oparciu o ustalone w obowiązującym planie miejscowym przeznaczenia terenów. Wyniki analizy wskazały rezerwę terenu jako zapotrzebowanie pod zabudowę mieszkaniową jednorodzinną na ok. 75 lat. Przy założeniu wyjątkowo korzystnej struktury demograficznej i dobrej koniunktury ekonomicznej, okres ten pomniejszono o ok. 30% – w efekcie rezerwę terenów pod zabudowę oszacowano na ok. 50 lat.

Zgodnie z art. 10 ust. 1 pkt 7 lit. d ustawy o pizp w Studium uwzględnia się uwarunkowania wynikające w szczególności z potrzeb i możliwości rozwoju gminy, uwzględniających m.in. bilans terenów przeznaczonych pod zabudowę.

W zmianie Studium (2020) sporządzono ww. bilans terenów przeznaczonych pod zabudowę w zakresie funkcji mieszkaniowej, w tym zagrodowej oraz mieszkaniowo – usługowej, usługowej, produkcyjno – usługowej i zabudowy rolniczej. Do bilansu wliczono: tereny zabudowy mieszkaniowej jednorodzinnej dla uzupełnienia zabudowy istniejącej (MN 1) i tereny zabudowy mieszkaniowej jednorodzinnej dla lokalizacji nowej zabudowy MN2), tereny zabudowy mieszkaniowo – usługowej (MU), tereny zabudowy usługowej (U), tereny zabudowy rolniczej (RZ), tereny zabudowy zagrodowej (RM) i tereny zabudowy produkcyjno – usługowej (PU). Przedstawione wyniki bilansowania jednoznacznie wskazują, że zapotrzebowanie na nowe tereny mieszkaniowe, przy uwzględnieniu niepewności inwestycyjnej, jest niższe od łącznej sumy terenów wyznaczonych w dokumencie Studium. W efekcie nie pozwala to na lokalizację nowych terenów mieszkaniowych w kolejnej zmianie Studium uwarunkowań i kierunków zagospodarowania przestrzennego miasta i gminy Sośnicowice.

Podczas ewentualnej aktualizacji Studium i planu miejscowego rozpatrzenie złożonych wniosków powinno być poprzedzone stosownymi analizami ekonomicznymi, środowiskowymi i społecznymi, prognozą demograficzną i możliwościami w zakresie realizacji infrastruktury technicznej i komunikacyjnej.

3.7. Tendencje zmian w zagospodarowaniu przestrzennym gminy Sośnicowice

Spośród planów i programów społeczno – gospodarczych, które zostały opracowane dla terenu gminy i mogą mieć istotny wpływ na jego rozwój przestrzenny, należy wymienić opracowania takie jak:

- 1) „Program Ochrony Środowiska dla Gminy Sośnicowice na lata 2018 - 2021, z perspektywą na lata 2022-2025”,
- 2) zaktualizowany „Plan Gospodarki Niskoemisyjnej dla Gminy Sośnicowice” przyjęty uchwałą Nr V/46/2019 Rady Miejskiej w Sośnicowicach z dnia 19 marca 2019 r.,
- 3) zmiana „Wieloletniej Prognozy Finansowej Gminy Sośnicowice na lata 2019 – 2024”, przyjęta uchwałą Nr VII/71/2019 Rady Miejskiej w Sośnicowicach z dnia 29 maja 2019 roku,
- 4) „Strategia Rozwoju Gminy Sośnicowice na lata 2013 – 2025”
- 5) „Program Rewitalizacji Gminy Sośnicowice na lata 2016 – 2023”, przyjęty uchwałą Nr XXXIII/267/2017 Rady Miejskiej W Sośnicowicach z dnia 27 września 2017 r.

„Program Ochrony Środowiska dla Gminy Sośnicowice na lata 2018 – 2021, z perspektywą na lata 2022-2025” stanowi podstawowe narzędzia prowadzenia polityki ekologicznej w gminie. Określa on politykę środowiskową, ustala cele i zadania środowiskowe oraz szczegółowe programy zarządzania środowiskowego, odnoszące się do aspektów środowiskowych, usystematyzowanych według priorytetów.

„Plan Gospodarki Niskoemisyjnej dla Gminy Sośnicowice” to strategiczny dokument dla gminy, mający wpływ na lokalną gospodarkę ekologiczną i energetyczną. PGN zawiera informacje o ilości wprowadzanych do powietrza pyłów i gazów cieplarnianych na terenie gminy, podając jednocześnie propozycje konkretnych i efektywnych działań ograniczających te ilości.

„Strategia Rozwoju Gminy Sośnicowice na lata 2013 – 2025” stanowi główny instrument określający cele rozwoju lokalnego oraz sposób ich osiągnięcia, a także podstawę do tworzenia różnych mechanizmów współpracy z mieszkańcami oraz przedstawicielami podmiotów społeczno – gospodarczych. Misją Gminy Sośnicowice jest ciągle udoskonalanie, wdrażanie i monitorowanie zasad zrównoważonego rozwoju poprzez ekspansje przedsiębiorczości, aktywizacje społeczności lokalnej w życie gminy oraz dbałość o środowisko naturalne.

„Program Rewitalizacji Gminy Sośnicowice na lata 2016-2023” jest narzędziem planowania, koordynowania i integrowania różnorodnych aktywności w ramach rewitalizacji. W dokumencie zawarto ogół działań rewitalizacyjnych, jakie zamierzają podjąć wszyscy zainteresowani ożywieniem obszaru zdegradowanego i rewitalizowanego. Program stanowi odpowiedź na problemy związane z poprawą warunków życia mieszkańców obszaru rewitalizowanego, estetyką przestrzeni oraz jej funkcjonalnością, a także zmniejszeniem emisji zanieczyszczeń powietrza,

Główne tendencje potencjalnych zmian w zagospodarowaniu przestrzennym gminy Sośnicowice, zgodne z kierunkami zmian w strukturze przestrzennej gminy oraz w przeznaczeniu terenów, określonych w Studium oraz Programie Rewitalizacji, to:

- 1) rozwój obszarów zapewniających rozwój gospodarczy miasta i gminy Sośnicowice,

- 2) poprawa jakości przestrzeni publicznych,
- 3) wykorzystanie terenów atrakcyjnych krajobrazowo dla rozwoju usług sportu i turystyki,
- 4) zapewnienie warunków eksploatacji złóż znajdujących się w obszarze gminy, które w przyszłości mogą stać się obszarami turystyki i rekreacji wspomagającymi rozwój przedsiębiorczości,
- 5) stworzenie możliwości dla rozwoju aktywnych form agroturystyki,
- 6) uzupełnienie i rozbudowa systemów infrastruktury technicznej i drogowej,
- 7) poprawa jakości środowiska i efektywności energetycznej,
- 8) ochrona zasobów przyrodniczych i wartości kulturowych gminy.

W ostatnich latach Gmina Sośnicowice podjęła działania mające na celu podniesienie atrakcyjności inwestycyjnej gminy, poprzez wyznaczenie nowych, atrakcyjnych lokalizacyjnie terenów komercyjnych i mieszkaniowych. Utrzymuje się też tendencja rozwoju zabudowy indywidualnej w sołectwach gminy. Obowiązujący od września 2018 r. plan miejscowy dla terenów z zabudową istniejącą i przeznaczonych pod zainwestowanie daje gminie duże możliwości inwestycyjne, niemniej jednak Sośnicowice wymagają ciągłego rozwoju infrastruktury technicznej na terenach zurbanizowanych oraz na terenach wskazanych w mpzp pod zabudowę. Wciąż aktualna jest potrzeba rozbudowy kanalizacji sanitarnej oraz rozbudowa dróg publicznych, a zwłaszcza budowa obwodnicy Sośnicowic, celem odciążenia drogi biegnącej przez centrum miasta, a w szczególności wyeliminowania tranzytowego ruchu samochodów ciężarowych. Jednocześnie stwierdza się potrzebę podnoszenia standardu struktury urbanistycznej gminy oraz funkcjonalności przestrzeni publicznych, w tym rewitalizację centrum Sośnicowic.

Rozmieszczenie inwestycji celu publicznego, pobudzających rozwój społeczno – gospodarczy, powinno być zintegrowane z jednoczesnym wskazaniem terenów, których zagospodarowanie należy podporządkować potrzebom związanym z zachowaniem wymogów ochrony środowiska przyrodniczego i kulturowego.

Planowane zmiany w zagospodarowaniu przestrzennym powinny mieć na względzie:

- 1) podniesienie kondycji istniejącej zabudowy (w zakresie czynników technicznych i estetycznych) oraz jej większym, również wielofunkcyjnym wykorzystaniu, co powinno, przynajmniej w niewielkim stopniu, spowolnić przyrost nowej zabudowy, szczególnie tam, gdzie jest to niepożądane,
- 2) działania proekologiczne, mające na celu ograniczenie niskiej emisji, obejmujące m.in. wspomaganie mieszkańców w zakresie wymiany systemów grzewczych na przyjazne środowisku,
- 3) stały wzrost walorów funkcjonalnych i estetycznych nowej i przebudowywanej zabudowy mający wpływ na coraz lepsze postrzeganie gminy, jako miejsca przyjaznego mieszkańcom i otaczającemu ich środowisku,
- 4) stały rozwój infrastruktury komunikacyjnej i technicznej,
- 5) polepszenie warunków do inwestowania na terenie gminy, wynikających z intensyfikacji prorozwojowych działań gminy na poziomie lokalnym.

Niekorzystne tendencje rozwoju przestrzennego i społeczno – gospodarczego gminy Sośnicowice mogą przejawiać się w przyszłości w:

- 1) nadmiernej koncentracji nowej zabudowy w obszarach o już dość dużym stopniu zainwestowania, co może wpływać na pogorszenie się warunków związanych z szeroko pojętą jakością życia mieszkańców, a w efekcie może być przyczyną do wydatkowania środków z budżetu gminy na działania służące ich poprawie,
- 2) rozwoju nowej zabudowy na obszarach niewyposażonych w infrastrukturę komunikacyjną i techniczną, co może prowadzić w konsekwencji do wytyczania tras drogowych w sposób chaotyczny i nie wpisujący się w ogólny układ komunikacyjny gminy, a także utrwalania nieekologicznych standardów np. w zakresie odprowadzania ścieków, czy zaopatrzenia w ciepło,
- 3) zmniejszaniu powierzchni rezerw terenowych, które powinny być pozostawione dla realizacji inwestycji o znaczeniu strategicznym dla gminy.

4. Ocena postępów w opracowywaniu planów miejscowych i wieloletni program ich sporządzenia

Stosownie do przepisu art. 10 ust. 2 pkt 8 w studium określa się obszary, dla których obowiązkowe jest sporządzenie miejscowego planu zagospodarowania przestrzennego na podstawie przepisów odrębnych. Zgodnie z art. 104 ust. 1 i 2 ustawy z dnia 9 czerwca 2011 r. Prawo geologiczne i górnicze (t.j. Dz.U. 2021, poz. 1420 ze zm.) obszary i tereny górnicze uwzględnia się w studium uwarunkowań i kierunków zagospodarowania przestrzennego gminy oraz w miejscowym planie zagospodarowania przestrzennego. Jeżeli w wyniku zamierzonej działalności określonej w koncesji przewiduje się istotne skutki dla środowiska, dla terenu górniczego bądź jego fragmentu można sporządzić miejscowy plan zagospodarowania przestrzennego, na podstawie przepisów o zagospodarowaniu przestrzennym.

Zmianą Studium (2020) objęto m.in. obszar położony w Sierakowicach, obejmujący nowe, udokumentowane granice złoża ilów ceramiki budowlanej „Sierakowice”. Poszerzenie granic złoża „Sierakowice” było usankcjonowane decyzją Marszałka Województwa Śląskiego nr 444/OS/2018 r. z dnia 2 lutego 2018 r., zatwierdzającą „Dodatek nr 4 do dokumentacji geologicznej złoża ilów ceramiki budowlanej Sierakowice, gmina Sośnicowice, powiat gliwicki, województwo śląskie”. W dokumencie zmiany Studium (2020) ww. obszar wskazano do sporządzenia zmiany planu.

W wyniku analizy wniosków do zmiany planu, stanowiącej element niniejszego opracowania, rozpatrzono pozytywnie i częściowo łącznie 50 wniosków, po uprzednim stwierdzeniu, że nie zostaną naruszone ustalenia studium. W związku z tym, tereny te wskazuje się do sporządzenia zmiany planu. Mianowicie, dla terenów wskazanych w Studium jako MN należy w planie ustanowić analogiczne

przeznaczenie, tj. MN, natomiast tereny określone w Studium jako R2 (tereny rolne nie objęte zakazem zabudowy) w planie należy przeznaczyć pod RM (tereny zabudowy zagrodowej).

Na podstawie analizy struktury przestrzennej miasta i gminy Sośnicowice, w niniejszym opracowaniu ustala się wieloletni program sporządzania planów miejscowych w nawiązaniu do ustaleń studium. W wieloletnim programie sporządzania planów miejscowych, ujmuje się obszar poszerzonego, udokumentowanego złoża ilów ceramiki budowlanej „Sierakowice”.

Tabela. Wieloletni program sporządzania planów miejscowych

Lp	OBSZAR GMINY SOŚNICOWICE WSKAZANY DO SPORZĄDZENIA MPZP LUB DO ZMIANY MPZP	Pow. obszaru	Czas realizacji
1.	Zmiana miejscowego planu zagospodarowania przestrzennego, obejmująca obszar poszerzonego, udokumentowanego złoża ilów ceramiki budowlanej „Sierakowice”	20,97 ha	2022 - 2023
2.	Zmiana fragmentów miejscowego planu zagospodarowania przestrzennego dla terenów zabudowy mieszkaniowej i zagrodowej	35,47 ha	2022 - 2023

W przypadku decyzji gminy o przystąpieniu do zmiany planu, należy zwrócić uwagę na fakt, że konsekwencją jego uchwalenia są konkretne zobowiązania finansowe dla gminy, związane z realizacją infrastruktury technicznej, stąd więc zakres opracowania planów miejscowych należy dostosować do możliwości finansowych gminy. O kolejności sporządzania miejscowych planów zagospodarowania przestrzennego powinny decydować w szczególności takie czynniki, jak:

- kondycja budżetu Gminy Sośnicowice i możliwości finansowania dokumentów planistycznych,
- uzyskane dochody z tytułu podatków, w stosunku do nakładów finansowych poniesionych na wybudowanie niezbędnej infrastruktury drogowej i technicznej,
- konieczność ochrony celu publicznego nad potrzebami inwestorów,
- kolejność i ilość wniosków do mpzp, składanych przez mieszkańców i przedsiębiorców.

5. Wyniki analizy zmian zagospodarowaniu przestrzennym gminy Sośnicowice opracowanej w 2018 r.

W „Ocenie aktualności studium i planów miejscowych z analizą zmian w zagospodarowaniu przestrzennym gminy Sośnicowice”, opracowanej w 2018 r., sformułowano następujące wnioski:

„W analizie zmian w zagospodarowaniu przestrzennym miasta i gminy Sośnicowice stwierdza się potrzebę aktualizacji studium uwarunkowań i kierunków zagospodarowania przestrzennego (...) w granicach nowego, udokumentowanego złoża ilów ceramiki budowlanej „Sierakowice”, jak również terenów, na których występuje niezgodność z obowiązującym planem miejscowym”.

Wnioski sformułowane w „Ocenie aktualności studium i planów miejscowych (...)” z 2018 r., zostały częściowo uwzględnione przez Gminę Sośnicowice, gdyż od tego czasu sporządzono i uchwalono

zmianę „Studium Uwarunkowań i Kierunków Zagospodarowania Przestrzennego Miasta i Gminy Sośnicowice”, przyjęte uchwałą Nr XXIX/230/2021 Rady Miejskiej w Sośnicowicach z dnia 27 stycznia 2021 r.

W „Ocenie” z 2018 ww. obszar w Sierakowicach został również wskazany do sporządzenia zmiany planu miejscowego, niemniej jednak z uwagi na wymagany okres procedowania zmiany Studium nie było możliwe wcześniejsze przystąpienie do zmiany planu.

6. Stopień aktualności obowiązującego planu miejscowego i studium

W niniejszej analizie zmian w zagospodarowaniu przestrzennym miasta i gminy Sośnicowice stwierdza się aktualność Studium uwarunkowań i kierunków zagospodarowania przestrzennego. Ewentualna zmiana dokumentu może wynikać ze złożonych w przyszłości wniosków do zmiany Studium, a także w zakresie dostosowania do nowych, obowiązujących przepisów oraz weryfikacji określonych kierunków w zakresie przeznaczenia i zagospodarowania terenów.

Przykładowo, w aspekcie nowych regulacji, dotyczących wyznaczania obszarów na których rozmieszczone będą urządzenia wytwarzające energię z odnawialnych źródeł energii o mocy zainstalowanej większej niż 500 kW wraz ze strefami ochronnymi, należy przeanalizować kierunki polityki przestrzennej gminy w zakresie potencjalnej lokalizacji OZE o mocy do 500 kW i powyżej 500 kW oraz ewentualnie rozważyć sporządzenie zmiany Studium i planu miejscowego.

Na chwilę obecną trudno przewidzieć inne, nowe uwarunkowania, które mogą wpłynąć na zmiany w kierunkach polityki przestrzennej gminy, a co za tym idzie docelowe zmiany w dokumentach planistycznych.

Ustalenia obowiązującego planu miejscowego w przeważającym stopniu są aktualne i zostały sformułowane w wyczerpującym zakresie. W niniejszej analizie stwierdza się konieczność aktualizacji planu miejscowego dla terenów, na których w niniejszej analizie stwierdzono niezgodność ze Studium. Nieaktualność planu może nastąpić w sytuacji, kiedy ustalenia planu staną się sprzeczne z nowymi uwarunkowaniami rozwoju gminy. Taka sytuacja może również dotyczyć występowania obszarów, których zasady zagospodarowania określają odrębne przepisy, a zasady te nie będą zgodne z ustaleniami zawartymi w planie.

7. Podsumowanie

Nieaktualność studium lub planu miejscowego związana jest przede wszystkim ze zmianami w zagospodarowaniu przestrzennym gminy, to jest ze zmianami uwarunkowań faktycznych, a nie tylko i wyłącznie prawnych. Stwierdzenie nieaktualności studium lub planu jest wyrazem konieczności zmiany polityki przestrzennej gminy w związku z zaistniałymi zmianami w zagospodarowaniu przestrzennym.

Następuje to w efekcie samodzielnej oceny Rady Miejskiej, że przyjęte przez Radę i obowiązujące na terenie gminy dokumenty planistyczne są nieadekwatne do istniejących uwarunkowań faktycznych, w konsekwencji zaś nie są instrumentami zapewniającymi prawidłowe prowadzenie polityki przestrzennej.

Politykę przestrzenną gminy określa studium uwarunkowań i kierunków zagospodarowania przestrzennego. Choć nie jest dokumentem prawa miejscowego spełnia bardzo ważną rolę w prowadzeniu tej polityki, gdyż zgodnie z zapisami ustawy plany miejscowe muszą być zgodne z ustaleniami studium.

Podsumowując niniejszą ocenę aktualności Studium Uwarunkowań i Kierunków Zagospodarowania Przestrzennego miasta i gminy Sośnicowice oraz Miejscowego planu zagospodarowania przestrzennego gminy Sośnicowice za lata 2018-2021, formułuje się następujące wnioski:

- 1) obowiązujący dokument Studium uznaje się za aktualny, z zastrzeżeniem, że na skutek zmiany uwarunkowań i nowych wniosków, można przewidzieć potrzebę sporządzenia nowej zmiany Studium;
- 2) w przypadku obowiązującego planu miejscowego można sformułować przesłanki dla rozstrzygnięcia Rady Miejskiej w Sośnicowicach, dotyczące częściowej nieaktualności planu miejscowego, jak również uzasadnić potrzebę przystąpienia do sporządzania planów miejscowych na obszarach wskazanym w niniejszej analizie, względnie ewentualnie również na innych terenach – w wyniku zmiany uwarunkowań i nowych wniosków.

WYKAZ DECYZJI O POZWOLENIU NA BUDOWĘ WYDANYCH W OKRESIE OD VIII.2018 DO X.2021r.

L.p.	Rok	Znak (Nr decyzji)	Temat
1.	2021	WAB.6740.6.00126. 2021	Decyzja o pozwoleniu na budowę budynku mieszkalnego dz. 1258/124 Smolnica, ul. Wiejska
2.	2021	WAB.6740.6.00124. 2021	Decyzja o pozwoleniu na budowę budynku mieszkalnego dz. nr. 558/27 Smolnica ul. Łęgowska
3.	2021	WAB.6740.6.00123. 2021	Decyzja o pozwoleniu na budowę budynku mieszkalnego dz. 36 Bargłówka, ul. Polna
4.	2021	WAB.6740.6.00113. 2021	Decyzja o pozwoleniu na budowę budynku jednorodzinnego Sośnicowice, ul. Gliwicka, dz. nr 248/7
5.	2021	WAB.6740.6.00125. 2021	Decyzja o pozwoleniu na budowę instalacja gazowa Sośnicowice ul. Wiejska 16
6.	2021	WAB.6740.6.00112. 2021	Decyzja o pozwoleniu na przebudowę budynku mieszkalnego ul. Smolnicka Sośnicowice dz. nr. 2685/330
7.	2021	WAB.6740.6.00111. 2021	Decyzja o pozwoleniu na budowę budynek magazynowo serwisowy Sośnicowice ul. Przemysłowa 8 dz nr 2717/633
8.	2021	WAB.6740.6.00116. 2021	Decyzja o pozwoleniu na budowę instalacji wewnętrznej gazu Sierakowice ul. Tworogowska 1 dz. nr 345/276
9.	2021	WAB.6740.6.00107. 2021	Decyzja o pozwoleniu na budowę instalacji gazowej Sośnicowice ul. Wiejska 9 dz nr 1082/264, 1083/264
10.	2021	WAB.6740.6.00115. 2021	Decyzja o pozwoleniu na budowę dwóch budynków jednorodzinnych w zabudowie bliźniaczej dz. 1820/9 Trachy, ul. Raciborska
11.	2021	WAB.6740.6.00106. 2021	Decyzja o pozwoleniu na budowę instalacji gazowej dz. nr. 460/57 Smolnica ul. Dębowa
12.	2021	WAB.6740.6.00110. 2021	Decyzja o pozwoleniu na budowę zewnętrznej instalacji gazu Sośnicowice, ul. Kozielska, dz. nr 415/3_1, 416/3_1, 419/18_1, 420/18_1
13.	2021	Decyzja nr 1132/21	Decyzja o pozwoleniu na budowę wew. inst. gazu dz. nr 1153/94
14.	2021	WAB.6740.6.00119. 2021	Decyzja o pozwoleniu na budowę domu jednorodzinnego, dz. nr. 757/141 Tworóg Mały, ul. Polna
15.	2021	WAB.6740.6.00105. 2021	Decyzja o pozwoleniu na budowę budynku mieszkalnego jednorodzinnego Łany Wielkie, ul. Łabędzka, dz. nr 218/26
16.	2021	Decyzja nr 1131/21	Decyzja o pozwoleniu na budowę
17.	2021	WAB.6740.6.00109. 2021	Decyzja o pozwoleniu na budowę dom jednorodzinny Smolnica ul. Wiejska dz. nr 720/52
18.	2021	WAB.6740.6.00102.2021	Decyzja o pozwoleniu na budowę budynku mieszkalnego jednorodzinnego, dz. 1820/497, Sośnicowice, ul. Powstańców.
19.	2021	WAB.6740.6.00099. 2021	Decyzja o pozwoleniu na budowę budynek mieszkalny Sośnicowice ul. Łabędzka

20.	2021	WAB.6740.6.00103.2021	Decyzja o pozwoleniu na budowę instalacji gazowej Sośnicowice, ul. Gliwicka, dz. nr 1515/133, 2668/133
21.	2021	Decyzja nr 1070/21	Decyzja o pozwoleniu na budowę dla Tauron Dystrybucja ^{*)}
22.	2021	WAB.6740.6.00098.2021	Decyzja o pozwoleniu na budowę kontenerowej stacji transformatorowej dz. 117, 236/108, 239/85, 197/31, Kozłów
23.	2021	WAB.6740.6.00097.2021	Decyzja o pozwoleniu na przebudowę i rozbudowę budynku mieszkalnego Sośnicowice, ul. Graniczna, dz. nr 321, 320
24.	2021	WAB.6740.6.00091.2021	Decyzja o pozwoleniu na budowę instalacji gazowej dz. 131/3 Sośnicowice, ul. Kozielska
25.	2021	WAB.6740.6.00090.2021	Decyzja o pozwoleniu na przebudowę instalacji gazowej dz. 2741/633, 2748/175 Sośnicowice, ul. Przemysłowa
26.	2021	WAB.6740.6.00096.2021	Decyzja o pozwoleniu na budowę budynku mieszkalnego jednorodzinnego Bargłówka, ul. Polna, dz. nr 873/43
27.	2021	WAB.6740.6.00066.2021	Decyzja o pozwoleniu na budowę domu jednorodzinnego Sośnicowice ul. Łęgowska dz nr 499/83
28.	2021	WAB.6740.6.00092.2021	Decyzja o pozwoleniu na budowę instalacji gazowej -Sierakowice, ul. Wiejska, dz. nr 436/123
29.	2021	Decyzja nr 960/21	Decyzja zatwierdzająca projekt budowlany i udziela pozwolenia na budowę dla Gm. Sośnicowice na budowę instalacji gazowej wraz z zabudową kotła dla bud. ZGKiM w Sośnicowicach
30.	2021	WAB.6740.6.00087. 2021	Decyzja o pozwoleniu na budowę budynku mieszkalnego dz. nr. 2874/23 Sośnicowice ul. Graniczna
31.	2021	WAB.6740.6.00085.2021	Decyzja o pozwoleniu na budowę instalacji gazowej dz. nr. 401/1 Sośnicowice ul. Powstańców
32.	2021	WAB.6740.6.00086.2021	Decyzja o pozwoleniu na budowę wewnętrznej instalacji gazowej Smolnica, ul. Klonowa, dz. nr 895/21
33.	2021	WAB.6740.6.00082. 2021	Decyzja o pozwoleniu na budowę budynek gospodarczo garażowy Sośnicowice ul. Wiejska 7 dz. nr `1144/8
34.	2021	WAB.6740.6.00073.2021	Decyzja o pozwoleniu na budowę budynku mieszkalnego jednorodzinnego Tworóg Mały, ul. Leśna, dz. nr 707/141
35.	2021	WAB.6740.6.00071.2021	Decyzja o pozwoleniu na budowę budynku mieszkalnego jednorodzinnego Kozłów, ul. Marcina, dz. nr 291/62
36.	2021	WAB.6740.6.00034.2021	Decyzja o pozwoleniu na budowę budynku mieszkalnego jednorodzinnego dz. 2820/135 Sośnicowice, ul. Gliwicka
37.	2021	WAB.6740.6.00076.2021	Decyzja o pozwoleniu na budowę instalacji gazowej dz. 446/150 Łany Wielkie, ul. Wiejska
38.	2021	WAB.6740.6.00079. 2021	Decyzja o pozwoleniu na budowę wewnętrznej instalacji gazowej Łany Wielkie ul. Wiejska 35 dz. nr 1002/140
39.	2021	WAB.6740.6.00077.2021	Decyzja o pozwoleniu na budowę wewnętrznej instalacji gazu Łany Wielkie, ul. Wiejska, dz. nr 549/180
40.	2021	WAB.6740.6.00080. 2021	Decyzja o pozwoleniu na budowę budynek biurowy wraz z instalacjami Sośnicowice ul. Kozielska 14 dz. nr 416/3
41.	2021	WAB.6740.6.00072.2021	Decyzja o pozwoleniu na budowę wewnętrznej instalacji gazowej, dz. nr 944/200 Łany Wielkie, ul. Wiejska

42.	2021	WAB.6740.6.00088.2021	Decyzja o pozwoleniu na budowę oświetlenia drogowego w Sośnicowicach ul. Zielona i ul. Dolna dz. nr. 827/443, 1067/465, 2769/444, 2771/487, 2773/445, 2775/441
43.	2021	WAB.6740.6.00075.2021	Decyzja o pozwoleniu na budowę budynku mieszkalnego jednorodzinnego Trachy ul. Wolności, dz. nr 2444/244
44.	2021	WAB.6740.6.00065.2021	Decyzja o pozwoleniu na budowę domu mieszkalnego jednorodzinnego dz. 788/165 Tworóg Mały, ul. Brzozowa
45.	2021	WAB.6740.6.00061. 2021	Decyzja o pozwoleniu na budowę instalacji gazowej Sośnicowice ul. Wiejska 11 dz nr 673/7, 382/7
46.	2021	WAB.6740.6.00062.2021	Decyzja o pozwoleniu na budowę domu mieszkalnego jednorodzinnego gm. Sośnicowice ul. Brzozowa, dz. nr 790/165
47.	2021	WAB.6740.6.00057.2021	Decyzja o pozwoleniu na rozbiórkę obiektu mostowego i budowę przepustu na ulicy Leboszowskiej, Trachy dz. nr 1279/5, 1624/5, 1858/5
48.	2021	WAB.6740.6.00058.2021	Decyzja o pozwoleniu na budowę instalacji gazowej Sośnicowice, ul. Gliwicka, dz. nr 464/156
49.	2021	WAB.6740.6.00030.2021	Decyzja o pozwoleniu na rozbudowę z przebudową budynku garażu z pomieszczeniem gospodarczym Smolnica, ul. Wiejska, dz. nr 436/96
50.	2021	WAB.6740.6.00052. 2021	Decyzja o pozwoleniu na rozbudowę i częściową zmianę sposobu użytkowania 397/3, Sośnicowice ul. Kozielska
51.	2021	WAB.6740.6.00063. 2021	Decyzja o pozwoleniu na budowę - projekt stołówki przy SP w Kozłowie Sośnicowice ul. Marcina 33 dz. nr 151/76-2
52.	2021	WAB.6740.6.00051.2021	Decyzja o pozwoleniu na budowę budynku mieszkalnego jednorodzinnego Rachowice, ul. Piękna, dz. nr 1198/224
53.	2021	WAB.6740.6.00054. 2021	Decyzja o pozwoleniu na budowę instalacji gazowej, dz. nr. 591/91 Smolnica ul. Wiejska
54.	2021	WAB.6740.6.00064. 2021	Decyzja o pozwoleniu na budowę budynku mieszkalnego, dz. nr. 756/141 Tworóg Mały
55.	2021	WAB.6740.6.00070.2021	Decyzja o pozwoleniu na budowę budynku mieszkalnego jednorodzinnego wraz z przydomową oczyszczalnią ścieków dz. 1169/60 Rachowice, ul. Do Groty
56.	2021	WAB.6740.6.00056.2021	Decyzja o pozwoleniu na budowę wew. instalacji gazowej dz. 225/109 Sierakowice, ul. Wiejska
57.	2021	WAB.6740.6.00053.2021	Decyzja o pozwoleniu na zmianę sposobu użytkowania adaptacja pomieszczeń mieszkalnych dz. 220, 221 Sośnicowice, ul. Rynek
58.	2021	WAB.6740.6.00055.2021	Decyzja o pozwoleniu na budowę przyłącza gazowej zewnętrznej instalacji gazowej, Sośnicowice, ul. Kozielska, dz. nr 471/1
59.	2021	WAB.6740.6.00050. 2021	Decyzja o pozwoleniu na budowę wewnętrznej instalacji gazowej, dz. nr 409/126 Sierakowice ul. Wiejska
60.	2021	WAB.6740.6.00038. 2021	Decyzja o pozwoleniu na budowę budynku mieszkalnego, dz. nr. 1051/69 Łany Wielkie ul. Łabędzka
61.	2021	WAB.6740.6.00044. 2021	Decyzja o pozwoleniu na budowę budynek mieszkalny Sośnicowice dz. nr 962/9
62.	2021	WAB.6740.6.00047. 2021	Decyzja o pozwoleniu na przebudowę o rozbudowę domu jednorodzinnego dz. nr. 443/255 Łany Wielkie ul. Wiejska
63.	2021	WAB.6740.6.00046.2021	Decyzja o pozwoleniu na budowę wew. instalacji gazowej dz. 435/105 Łany Wielkie, ul. Wiejska

64.	2021	WAB.6740.6.00042.2021	Decyzja o pozwoleniu na budowę budynku mieszkalnego jednorodzinnego dz. 49 Kozłów, ul. Ulańska
65.	2021	WAB.6740.6.00041.2021	Decyzja o pozwoleniu na budowę budynku mieszkalnego jednorodzinnego dz. nr 752/55, Smolnica ul. Leboszowska
66.	2021	WAB.6740.6.00060. 2021	Decyzja o pozwoleniu na budowę budynku mieszkalnego, dz. nr. 866/12 Sośnicowice ul. Korfantego
67.	2021	WAB.6740.6.00045.2021	Decyzja o pozwoleniu na budowę domu jednorodzinnego dz. 1032/12 Smolnica, ul. Wrzosowa
68.	2021	WAB.6740.6.00043.2021	Decyzja o pozwoleniu na budowę wewnętrznej instalacji gazu Smolnica, ul. Łęgowska, dz. nr 292/6
69.	2021	Decyzja nr 12/BB/21	Decyzja o pozwoleniu na budowę dla Polska Spółka Gazownictwa*)
70.	2021	WAB.6740.6.00039. 2021	Decyzja o pozwoleniu na budowę wew. instalacji gazowej, dz. nr. 546/68 Smolnica ul. Łęgowska
71.	2021	WAB.6740.6.00026. 2021	Decyzja o pozwoleniu o pozwolenie na budowę domu jednorodzinnego dz. nr. 1140/60 Rachowice ul. Do Groty
72.	2021	WAB.6740.6.00040. 2021	Decyzja o pozwoleniu na budowę budynku mieszkalnego, dz. nr. 1221/17, 1225/17 Smolnica ul. Wrzosowa
73.	2021	WAB.6741.6.00002. 2021	Decyzja o pozwoleniu na rozbiórkę budynku gospodarczego dz. 2812/634 Sośnicowice, ul. Powstańców
74.	2021	WAB.6740.6.00035. 2021	Decyzja o pozwoleniu na budowę domu jednorodzinnego Sośnicowice ul. Do Groty dz. nr 1139/60
75.	2021	WAB.6740.6.00036. 2021	Decyzja o pozwoleniu na budowę budynku mieszkalnego jednorodzinnego Kamilek dz. 900/155 Trachy, ul. Raciborska
76.	2021	WAB.6740.6.00025. 2021	Decyzja o pozwoleniu na budowę wolnostojącego budynku jednorodzinnego dz. 1289/1082 Bargłówka, ul. Pod Lasem
77.	2021	WAB.6740.6.00033. 2021	Decyzja o pozwoleniu na budowę instalacji gazowej dz. 2549/74 Sośnicowice, ul. Św. Jakuba
78.	2021	WAB.6740.6.00032. 2021	Decyzja o pozwoleniu na budowę instalacji gazowej dz. 744/113 Sośnicowice, ul. Bierawki
79.	2021	WAB.6740.6.00029. 2021	Decyzja o pozwoleniu na budowę budynek mieszkalny Sośnicowice ul. Raciborska dz. nr 1282/50
80.	2021	WAB.6740.6.00031. 2021	Decyzja o pozwoleniu na przebudowę budynku gospodarczego stodoły, Łany Wielkie, ul. Łabędzka, dz. nr 143/40, 329/41
81.	2021	WAB.6740.6.00027. 2021	Decyzja o pozwoleniu na budowę *) /docelowo decyzja umarzająca/
82.	2021	WAB.6740.6.00021. 2021	Decyzja o pozwoleniu na budowę budynku mieszkalnego, dz. nr. 846/42, Smolnica ul. Klonowa
83.	2021	Decyzja nr 298/21	Decyzja o pozwoleniu na budowę budynku mieszkalnego jednorodzinnego wolnostojącego dz, nr 1242/8
84.	2021	WAB.6740.6.00024. 2021	Decyzja o pozwoleniu na budowę budynku mieszkalnego, Sośnicowice ul. Górna 35
85.	2021	WAB.6740.6.00028. 2021	Decyzja o pozwoleniu na przebudowę konstrukcji dachu w budynku mieszkalnym Sośnicowice ul Łabędzka 48 dz. nr 626/162
86.	2021	WAB.6740.6.00017. 2021	Decyzja o pozwoleniu na budowę przebudowa domu jednorodzinnego Sośnicowice ul. Wiejska 37B, dz. nr 882/57, 868/36
87.	2021	WAB.6740.6.00019. 2021	Decyzja o pozwoleniu na budowę budynek mieszkalny Sośnicowice ul. Wiejska dz. nr 1041/94

88.	2021	WAB.6740.6.00010. 2021	Decyzja o pozwoleniu na budowę wewnętrznej instalacji gazowej Sośnicowice ul. Polna 2/4 dz. nr 1028/168
89.	2021	WAB.6740.6.00016. 2021	Decyzja o pozwoleniu na budowę - zmiana konstrukcji dachu w budynku mieszkalnym ul. Raska 3, Tworóg Mały
90.	2021	WAB.6740.6.00020. 2021	Decyzja o pozwoleniu na budowę budynek mieszkalny Sośnicowice ul. Leśna dz. nr 727/149
91.	2021	WAB.6740.6.00011. 2021	Decyzja o pozwoleniu na budowę nadbudowa , wymiana dachu oraz ocieplenie ścian budynku usługowego Sośnicowice ul. Gliwicka 30A dz. nr 463/156, 465/160
92.	2021	WAB.6740.6.00022. 2021	Decyzja o pozwoleniu na budowę domu mieszkalnego jednorodzinnego Rachowice, ul. Do Groty, dz. nr 1160/60
93.	2021	WAB.6740.6.00009. 2021	Decyzja o pozwoleniu na budowę wewnętrznej instalacji gazowej Sośnicowice ul. Gimnazjalna 46 dz. nr 1069/246
94.	2021	WAB.6740.6.00015. 2021	Decyzja o pozwoleniu na budowę, adaptacja projektu architektonicznego budowlanego gotowego domu jednorodzinnego w Smolnicy ul. Graniczna dz. nr. 1014/4
95.	2021	WAB.6740.6.00014. 2021	Decyzja o pozwoleniu na budowę, adaptacja projektu architektonicznego budowlanego gotowego domu jednorodzinnego w Smolnicy ul. Graniczna dz. nr. 1016/4
96.	2021	WAB.6740.6.00012. 2021	Decyzja o pozwoleniu na budowę, projekt przyłącza gazu w Smolnicy ul. Graniczna dz. nr. 1016/4
97.	2021	WAB.6740.6.00013. 2021	Decyzja o pozwoleniu na budowę, projekt przyłącza gazu w Smolnicy ul. Graniczna dz. nr. 1014/4
98.	2021	WAB.6740.6.00001. 2021	Decyzja o pozwoleniu na budowę wiaty magazynowej wolnostojącej dz. 2061/330 Sośnicowice, ul. Smolnicka
99.	2021	WAB.6740.6.00183. 2020	Decyzja o pozwoleniu na budowę domu jednorodzinnego Sośnicowice ul. Kościelna dz. nr 945/207, 944/207
100.	2021	WAB.6741.6.00001. 2021	Decyzja o pozwoleniu na rozbiórkę budynku gospodarczego Kozłów, ul. Ułańska, dz. nr 11
101.	2021	WAB.6740.6.00180. 2020	Decyzja o pozwoleniu na budowę budynku mieszkalnego jednorodzinnego, dz. nr 2824/23
102.	2021	WAB.6740.6.00177. 2021	Decyzja o pozwoleniu na budowę oczyszczalni ścieków - Trachy, dz. nr 1918/224, 10009/227, 1912/233, 1916/224, 1917/224, 1000/292, 998/293, 1009/227
103.	2021	WAB.6740.6.00007. 2021	Decyzja o pozwoleniu na budowę wewnętrznej instalacji gazowej w budynku mieszkalnym Sośnicowice ul. Wiejska 97 dz. nr 562/112
104.	2021	WAB.6740.6.00018. 2021	Decyzja o pozwoleniu na przebudowa zewnętrznej instalacji gazowej Sośnicowice ul. Miła 4c dz. nr 1124/174
105.	2021	WAB.6740.6.00003. 2021	Decyzja o pozwoleniu na budowę domu jednorodzinnego, dz. nr. 218/42 Kozłów ul. Podlesie
106.	2021	WAB.6740.6.00002. 2021	Decyzja o pozwoleniu na budowę wewnętrznej instalacji gazowej w budynku jednorodzinnym Sośnicowice ul. Wiejska 31A dz. nr 637/32
107.	2021	WAB.6740.6.00006. 2021	Decyzja o pozwoleniu na budowę wewnętrznej instalacji gazowej w budynku mieszkalnym Sośnicowice ul. Wiejska 73A dz. nr 656/96
108.	2021	WAB.6740.6.00005. 2021	Decyzja o pozwoleniu na nadbudowę i zmianę konstrukcji dachu budynku mieszkalnego jednorodzinnego dz. 1078/142 Łany Wielkie, ul. Łabędzka
109.	2021	WAB.6740.6.00173. 2020	Decyzja o pozwoleniu na budowę domu jednorodzinnego Sierakowice, ul. Kozielska, dz. nr 738/143

110.	2021	WAB.6740.6.00172. 2020	Decyzja o pozwoleniu – projekt zamienny budynku mieszkalnego Rachowice, ul. Piękna, dz. nr 1201/224, 1200/224
111.	2021	WAB.6740.6.00167. 2020	Decyzja o pozwoleniu na budowę budynek mieszkalny Sośnicowice ul. Poczтова dz. nr 334/39
112.	2021	WAB.6740.6.00171. 2020	Decyzja o pozwoleniu na budowę źródła ciepła wraz z instalacją gazową i grzewczą – Sośnicowice, ul. Gliwicka
113.	2021	WAB.6740.6.00178. 2020	Decyzja o pozwoleniu na przebudowę budynku mieszkalnego jednorodzinnego, Sośnicowice, ul. Ligonja, dz. nr 219/12
114.	2021	WAB.6740.6.00174. 2020	Decyzja o pozwoleniu na budowę domu jednorodzinnego z garażem i zbiornika deszczowego Rachowice, ul. Piękna, dz. nr 1197/224
115.	2021	WAB.6740.6.00182. 2020	Decyzja o pozwoleniu na budowę budynku mieszkalnego jednorodzinnego Smolnica, ul. Łęgowska, dz. nr 2240/37
116.	2021	WAB.6740.6.00179. 2020	Decyzja o pozwoleniu na budowę budynek mieszkalny Sośnicowice ul. Do Groty dz. nr 1136/60
117.	2021	WAB.6740.6.00176. 2020	Decyzja o pozwoleniu na budowę domu jednorodzinnego Rachowice, ul. Wiejska, dz. nr 99/13
118.	2021	WAB.6740.6.00168. 2020	Decyzja o pozwoleniu na budowę telekomunikacyjnego obiektu budowlanego Sierakowice, ul. Kozielska, dz. Nr 540/30
119.	2020	WAB.6740.6.00142. 2020	Decyzja o pozwoleniu na budowę budynek mieszkalny Sośnicowice ul. Gliwicka dz. nr 240/4, 241/4
120.	2020	WAB.6740.6.00166. 2020	Decyzja o pozwoleniu na budowę budynku mieszkalnego, dz. nr 1177/1084, Bargłówka ul. Pod Lasem
121.	2020	WAB.6740.6.00175. 2020	Decyzja o pozwoleniu na budowę budynku jednorodzinnego wraz z zagospodarowanie m terenie i niezbędną infrastrukturą Rachowice, ul. Piękna, dz. nr 1198/22
122.	2020	WAB.6740.6.00170. 2020	Decyzja o pozwoleniu na budowę budynku mieszkalnego jednorodzinnego Smolnica, ul. Wiejska, dz. nr 1135/116, 1169/51, 911/36
123.	2020	WAB.6740.6.00165. 2020	Decyzja o pozwoleniu na budowę budynku mieszkalnego jednorodzinnego Łany Wielkie, ul. Wiejska, dz. nr 932/84
124.	2020	WAB.6740.6.00163. 2020	Decyzja o pozwoleniu na budowę budynku mieszkalnego jednorodzinnego Łany Wielkie, ul. Wiejska, dz. nr 1128/269
125.	2020	WAB.6740.6.00160. 2020	Decyzja o pozwoleniu na budowę, dz. nr. 2502/611, Trachy ul. Raciborska
126.	2020	WAB.6740.6.00164. 2020	Decyzja o pozwoleniu na budowę zbiornika retencyjnego ścieków i kanalizacji sanitarnej dz. 555/8 Sośnicowice, ul. Kozielska
127.	2020	WAB.6740.6.00162.2020	Decyzja o pozwoleniu na budowę budynku mieszkalnego wraz ze zbiornikiem na wody opadowe i nieczystości Kozłów, ul. Poprzeczna, dz. nr 188/23
128.	2020	WAB.6740.6.00152. 2020	Wniosek o pozwolenie na budowę domu jednorodzinnego Smolnica, ul. Wiejska, dz. nr 1194/69
129.	2020	WAB.6740.6.00158. 2020	Decyzja o pozwoleniu na wymianę stropu w budynku mieszkalnym dz. 507/246 Łany Wielkie, ul. Wiejska
130.	2020	WAB.6740.6.00161. 2020	Decyzja o pozwoleniu na budowę instalacji gazowej Sośnicowice, ul. Smolnicka, dz. nr 1909/304
131.	2020	WAB.6740.6.00156. 2020	Decyzja o pozwoleniu na budowę budynku gospodarczego Rachowice, ul. Do Groty, dz. nr 1136/60
132.	2020	WAB.6740.6.00154 2020	Decyzja o pozwoleniu na budowę domu jednorodzinnego Tworóg Mały dz. nr 753/151

133.	2020	WAB.6740.6.00153. 2020	Decyzja o pozwoleniu na budowę domu jednorodzinnego wraz z infrastrukturą towarzyszącą, w tym instalacją gazu i wiatą - Sośnicowice, ul. Graniczna, dz. nr 2826/23
134.	2020	WAB.6740.6.00157. 2020	Decyzja o pozwoleniu na budowę budynku mieszkalnego, dz. nr. 1123/174, Rachowice ul. Miła
135.	2020	WAB.6740.6.00143. 2020	Decyzja o pozwoleniu na rozbudowę budynku mieszkalnego jednorodzinnego Smolnica, ul. Wiejska, dz. nr 1102/111
136.	2020	Decyzja nr 1175/20	Decyzja o pozwoleniu na budowę budowa budynku mieszkalnego jednorodzinnego dz. nr 363/139
137.	2020	WAB.6741.6.00005. 2020	Decyzja o pozwoleniu na rozbiórkę budynku gospodarczego, dz. nr 1151/124
138.	2020	WAB.6740.6.00147. 2020	Decyzja o pozwoleniu na budowę domu jednorodzinnego Sośnicowice, ul. Styczyńskiego dz. nr 1058/1_12
139.	2020	WAB.6740.6.00148. 2020	Decyzja o pozwoleniu na budowę zbiornikowej instalacji gazowej Sośnicowice ul. Raciborska 95 dz nr 2482/5
140.	2020	WAB.6740.6.00151. 2020	Decyzja o pozwoleniu na budowę budynku mieszkalnego jednorodzinnego Smolnica, ul. Wiejska, dz. nr 128/6
141.	2020	WAB.6740.6.00149. 2020	Decyzja o pozwoleniu na budowę wew. instalacji gazu dz. 173/35 Sośnicowice, ul. Gliwicka
142.	2020	WAB.6740.6.00127. 2020	Decyzja o pozwoleniu na rozbudowę garażu w Rachowicach ul. Wiejska ^{*)}
143.	2020	WAB.6740.6.00121. 2020	Decyzja o pozwoleniu na budowę budowa drogi ul. Kozielska w Sierakowicach dz nr 542/55, 447/49, 536/49, 369/49, 351/49, 393/49, 538/49, 565/49
144.	2020	WAB.6740.6.00144. 2020	Decyzja o pozwoleniu na budowę domu mieszkalnego oraz budowa instalacji gazowej ul. Wiejska 48 Łany Wielkie dz. nr 136, 351/139
145.	2020	WAB.6740.6.00140. 2020	Decyzja o pozwoleniu na budowę budynku mieszkalnego dz. nr. 2825/23, Sośnicowice ul. Graniczna
146.	2020	WAB.6740.6.00145. 2020	Decyzja o pozwoleniu na budowę domu jednorodzinnego dz. 2823/23, 2827/23 Sośnicowice, ul. Graniczna
147.	2020	WAB.6740.6.00138.2020	Decyzja o pozwoleniu na budowę domu jednorodzinnego z garażem i zbiornikiem na deszczówkę Sośnicowice, ul. Graniczna, dz. nr 2833/23
148.	2020	WAB.6740.6.00131. 2020	Decyzja o pozwoleniu na budowę nowego obiektu, dz. nr 1228/80, Rachowice
149.	2020	WAB.6740.6.00136. 2020	Decyzja o pozwoleniu na budowę instalacji gazowej dla budynku mieszkalnego jednorodzinnego Łany Wielkie, ul. Boczna, dz. nr 635/210
150.	2020	WAB.6740.6.00134.2020	Decyzja o pozwoleniu na budowę budynku mieszkalnego jednorodzinnego wraz z niezbędną infrastrukturą dz. 177, 444/179, 184 Tworóg Mały, ul. Nowowiejska
151.	2020	WAB.6740.6.00133. 2020	Decyzja o pozwoleniu na budowę budynku mieszkalnego, dz. nr 1241/8, Smolnica ul. Wrzosowa
152.	2020	WAB.6740.6.00141. 2020	Decyzja o pozwoleniu na budowę budynku mieszkalnego Sośnicowice ul. Bukowa dz. nr 870/9
153.	2020	WAB.6740.6.00130.2020	Decyzja o pozwoleniu na budowę budynku mieszkalnego jednorodzinnego dz. 2549/74 Sośnicowice, ul. Św. Jakuba
154.	2020	WAB.6740.6.00122. 2020	Decyzja o pozwoleniu na budowę instalacji gazowej w budynku mieszkalnym Łany Wielkie ul. Łabędzka 29 B dz. nr 826/48

155.	2020	WAB.6740.6.00126. 2020	Decyzja o pozwoleniu na budowę budynku mieszkalnego jednorodzinnego Segment A, Sierakowice ul. Wiejska, dz. nr. 137
156.	2020	WAB.6740.6.00125. 2020	Decyzja o pozwoleniu na budowę budynku mieszkalnego jednorodzinnego Segment B, Sierakowice ul. Wiejska, dz. nr. 137
157.	2020	WAB.6740.6.00123. 2020	Decyzja o pozwoleniu na budowę instalacji gazowej, dz. nr.1105/96, 1106/96, Smolnica ul. Kościelna
158.	2020	WAB.6740.6.00128. 2020	Decyzja o pozwoleniu na budowę wewnętrznej instalacji gazowej, dz. nr 963/66, 965/66, Łany Wielkie ul. Łabędzka
159.	2020	WAB.6740.6.00118. 2020	Decyzja o pozwoleniu na budowę budynku mieszkalnego, dz. nr. 1266/92, Bargłówka
160.	2020	WAB.6740.6.00132. 2020	Decyzja o pozwoleniu na budowę wew. instalacji gazowej dz. 873/96 Smolnica, ul. Bukowa
161.	2020	WAB.6740.6.00137. 2020	Decyzja o pozwoleniu na budowę instalacji gazu dla budynku mieszkalnego jednorodzinnego Smolnica, ul. Wiejska, dz. nr 658/63
162.	2020	WAB.6740.6.00135. 2020	Decyzja o pozwoleniu na budowę instalacji gazowej Sośnicowice ul. Wiejska 34 dz. nr 313/20
163.	2020	WAB.6740.6.00114. 2020	Decyzja o pozwoleniu na budowę budynku mieszkalnego, dz. nr. 1195/69 Smolnica ul. Wiejska
164.	2020	WAB.6740.6.00129.2020	Decyzja o pozwoleniu na budowę oświetlenia drogowego - Sośnicowice, ul. Szkolna, Łany Wielkie, ul. Szkolna, Wiejska
165.	2020	WAB.6740.6.00112. 2020	Decyzja o pozwoleniu na budowę*)
166.	2020	WAB.6740.6.00120. 2020	Decyzja o pozwoleniu na budowę instalacji gazowej do budynku jednorodzinnego Sośnicowice ul. Szprynek 24 dz. nr 2375/72
167.	2020	WAB.6740.6.00115. 2020	Decyzja o pozwoleniu na budowę budynku mieszkalnego, dz. nr. 2817/135, Sośnicowice ul. Gliwicka
168.	2020	WAB.6740.6.00110. 2020	Decyzja o pozwoleniu na budowę budynek mieszkalny Sośnicowice ul. Jagiellońska 14 dz nr 861/12
169.	2020	WAB.6740.6.00106. 2020	Decyzja o pozwoleniu na budowę instalacji gazowej, dz. nr. 471/27, Smolnica ul. Bierawki
170.	2020	WAB.6740.6.00105. 2020	Decyzja o pozwoleniu na budowę instalacji gazowej, dz. nr. 224/107, Smolnica ul. Bierawki
171.	2020	WAB.6740.6.00102. 2020	Decyzja o pozwoleniu na budowę instalacji gazowej w lokalu użytkowym, Smolnica ul. Wiejska, dz. nr. 521/113
172.	2020	WAB.6740.6.00101. 2020	Decyzja o pozwoleniu na budowę sieci gazowej Sośnicowice ul. Begonii 20 dz. nr 669/96
173.	2020	WAB.6740.6.00104. 2020	Decyzja o pozwoleniu na budowę instalacji gazowej, dz. nr. 697/52, Smolnica ul. Wiejska (Boczna)
174.	2020	WAB.6740.6.00113. 2020	Decyzja o pozwoleniu na budowę budynku mieszkalnego Sośnicowice ul. Wiejska dz. nr 746/42
175.	2020	WAB.6740.6.00099. 2020	Decyzja o pozwoleniu na budowę instalacji gazowej dz. 984/139, 369/160 Łany Wielkie, ul. Wiejska
176.	2020	WAB.6740.6.00089. 2020	Decyzja o pozwoleniu na budowę budynek mieszkalny Sośnicowice ul. Wesoła dz nr 1157/259
177.	2020	WAB.6740.6.00108. 2020	Decyzja o pozwoleniu na budowę instalacji gazowej, dz. nr. 2591/72, 2594/89, Sośnicowice ul. Gimnazjalna

178.	2020	WAB.6740.6.00107. 2020	Decyzja o pozwoleniu na budowę instalacji gazowej, dz. nr.2375/72, Sośnicowice ul. Szprynek
179.	2020	WAB.6740.6.00095. 2020	Decyzja o pozwoleniu na budowę wew. instalacji gazowej, dz. nr. 280/12, 281/12, Sośnicowice ul. Arki Bożka 7
180.	2020	WAB.6740.6.00103. 2020	Decyzja o pozwoleniu na budowę budowli piętrząco – spustowej P1 oraz komór stawowych stawów rybnych dz. 70/11 Sośnicowice, ul. Kasztanowa
181.	2020	WAB.6740.6.00093. 2020	decyzja wniosek o pozwolenie na budowę wew. instalacji gazowej, dz. nr. 1121/268, Łany Wielkie ul. Polna
182.	2020	WAB.6740.6.00091. 2020	Decyzja o pozwoleniu na budowę wew. instalacji gazowej dz. 892/12 Sośnicowice, ul. Szafranka
183.	2020	WAB.6740.6.00094. 2020	Decyzja o pozwoleniu na budowę wew. instalacji gazowej, dz. nr. 1122/268, Łany Wielkie ul. Polna
184.	2020	WAB.6740.6.00097. 2020	Decyzja o pozwoleniu na budowę budynku mieszkalnego dz. 1207/216 Rachowice, ul. Pogodna
185.	2020	WAB.6740.6.00060. 2020	Decyzja o pozwoleniu na rozbudowę domu jednorodzinnego z wentylacją mechaniczną wraz z budową wiaty ogrodowej dz. 882/57, 858/26 Smolnica, ul. Wiejska
186.	2020	WAB.6740.6.00092. 2020	Decyzja o pozwoleniu na budowę domu jednorodzinnego wraz z bezodpływowym zbiornikiem dz. 697/52 Smolnica, ul. Wiejska
187.	2020	WAB.6740.6.00082. 2020	Decyzja o pozwoleniu na budowę budynku mieszkalnego jednorodzinnego dz. 1200/224, 1201/224 Rachowice, ul. Piękna
188.	2020	WAB.6740.6.00100. 2020	Decyzja o pozwoleniu na budowę silosu zbożowego, dz. nr. 198/31, Kozłów ul. Marcina
189.	2020	WAB.6740.6.00085. 2020	Decyzja o pozwoleniu na budowę budynek mieszkalny Sośnicowice ul. Raciborska dz. nr 2510/611
190.	2020	WAB.6740.6.00083. 2020	Decyzja o pozwoleniu na budowę budynku mieszkalnego Sośnicowice ul. boczna od ul. Raciborskiej dz. nr 2500/611
191.	2020	WAB.6740.6.00084. 2020	Decyzja o pozwoleniu na budowę budynek biurowo – mieszkalny budynek gospodarczy Sośnicowice ul. Nowowiejska dz. nr 2289/346
192.	2020	WAB.6740.6.00080. 2020	Decyzja o pozwoleniu na budowę wewnętrznej instalacji gazowej, dz. nr 579/16, Smolnica ul. Wiejska
193.	2020	WAB.6740.6.00081. 2020	Decyzja o pozwoleniu na budowę wewnętrznej instalacji gazowej, dz. nr 483/116, Sośnicowice ul. Szprynek
194.	2020	WAB.6740.6.00079. 2020	Decyzja o pozwoleniu na budowę wewnętrznej instalacji gazowej, dz. nr 577/225, 576/225, Łany Wielkie ul. Wiejska
195.	2020	Decyzja nr 569/20	Decyzja nr 569/20 zatwierdzająca projekt budowlany i udziela pozwolenia na budowę Budowa stanowiska zbiornika na wodę
196.	2020	WAB.6740.6.00078. 2020	Decyzja o pozwoleniu na przebudowę i remont wybranych pomieszczeń przychodni zdrowia dz. 464/156 Sośnicowice, ul. Gliwicka
197.	2020	WAB.6743.6.00039. 2020	Zgłoszenie budowy sieci gazowej średniego PE dz. 160 dz. 146/1, 103/14 Sośnicowice, ul. Gliwicka
198.	2020	WAB.6740.6.00087.2020	decyzja Wniosek o pozwolenie na budowę budynku mieszkalnego jednorodzinnego dz. 215/42 Kozłów, ul. Podlesie
199.	2020	WAB.6740.6.00088. 2020	Decyzja o pozwolenia na budowę dom jednorodzinny Sośnicowice ul. Jaśminowa dz. nr 1189/9

200.	2020	WAB.6740.6.00071. 2020	Decyzja o pozwoleniu na budowę budynek mieszkalny Sośnicowice ul. Łęgowska dz. nr 431/33
201.	2020	WAB.6740.6.00072. 2020	Decyzja o pozwoleniu na rozbudowa gospodarstwa hodowli trzody chlewnej Sośnicowice ul. Wesoła 3 dz. nr 688/9, 971/9, 963/9
202.	2020	WAB.6740.6.00073. 2020	Decyzja o pozwoleniu na budowę domu jednorodzinnego dz. 319/12, 320/12 Sośnicowice, ul. Styczyńskiego
203.	2020	WAB.6740.6.00070. 2020	Decyzja o pozwoleniu na budowę hali namiotowej, dz. nr.2743/633, 2750/175, Sośnicowice ul. Przemysłowa
204.	2020	WAB.6740.6.00063. 2020	Decyzja o pozwoleniu na budowę instalacji gazowej dla budynku mieszkalnego dz. 1115/21 Smolnica, ul. Klonowa
205.	2020	WAB.6740.6.00062. 2020	Decyzja o pozwoleniu na budowę instalacji gazowej dla budynku mieszkalnego dz. 1115/21 Smolnica, ul. Klonowa
206.	2020	WAB.6740.6.00068. 2020	Decyzja o pozwoleniu na rozbudowę budynku gospodarczo – garażowego*)
207.	2020	WAB.6740.6.00065. 2020	Decyzja o pozwoleniu na budowę instalacji gazu z dobudową pieca gazowego dz. 473/172 Sośnicowice, ul. Gliwicka
208.	2020	WAB.6740.6.00061. 2020	Decyzja o pozwoleniu na budowę wewnętrznej instalacji gazowej, dz. nr 1028/168, Łany Wielkie ul. Polna
209.	2020	WAB.6740.6.00055. 2020	Decyzja o pozwoleniu na rozbudowę i przebudowę budynku mieszkalnego, dz. nr. 886/12, Sośnicowice ul. Jagiellońska
210.	2020	WAB.6740.6.00052. 2020	Decyzja o pozwoleniu na budowę wew. instalacji gazowej dz. 1132/122 Smolnica, ul. Wiejska
211.	2020	WAB.6740.6.00053. 2020	Decyzja o pozwoleniu na budowę instalacji gazowej dla budynku jednorodzinnego dz. 785/69 Smolnica, ul. Wiejska
212.	2020	WAB.6740.6.00057. 2020	Decyzja o pozwoleniu na budowę budynek mieszkalny Sośnicowice ul. Korfanteo dz. nr 866/12
213.	2020	WAB.6740.6.00045. 2020	Decyzja o pozwoleniu na budowę budynku mieszkalnego, dz. nr 1115/21, Smolnica ul. Klonowa
214.	2020	WAB.6740.6.00047. 2020	Decyzja o pozwoleniu na budowę wewnętrznej instalacji gazowej, dz. nr 876/96
215.	2020	WAB.6741.6.00003. 2020	Decyzja o pozwoleniu na rozbiórkę energetycznej sieci napowietrznej dz. Bargłówka, ul. Górna, Przedszkolna, Kościelna
216.	2020	WAB.6740.6.00039. 2020	Decyzja o pozwoleniu na przebudowę energetycznej sieci napowietrznej Bargłówka, ul. Górna
217.	2020	WAB.6740.6.00041. 2020	Decyzja o pozwoleniu na przebudowę energetycznej sieci napowietrznej Bargłówka, Stanica, ul. Lipowa
218.	2020	WAB.6740.6.00056. 2020	Decyzja o pozwoleniu na budowę budynku mieszkalnego jednorodzinnego z garażem i wentylacją mechaniczną dz. 510/27 Smolnica, ul. Łęgowska
219.	2020	WAB.6740.6.00076. 2020	Decyzja o pozwoleniu na budowę wewnętrznej instalacji gazowej, dz. nr 437/97, Smolnica ul. Wiejska
220.	2020	WAB.6740.6.00069. 2020	Decyzja o pozwoleniu na budowę wewnętrznej instalacji gazowej, dz. nr 468/172, Sierakowice ul. Osiedlowa 1
221.	2020	WAB.6740.6.00064. 2020	Decyzja o pozwoleniu na budowę instalacji gazu w budynku jednorodzinnym dz. 952/52 Smolnica, ul. Wiejska
222.	2020	WAB.6740.6.00066.2020	Decyzja o pozwoleniu na budowę budynku mieszkalnego jednorodzinnego dz. 1178/1084 Bargłówka, ul. Pod Lasem
223.	2020	WAB.6740.6.00051.2020	Decyzja o pozwoleniu na budowę wew. instalacji gazowej dz. 836/42 Smolnica, ul. Konwalii

224.	2020	WAB.6740.6.00059. 2020	Decyzja o pozwoleniu na przebudowę wewnętrznej instalacji gazowej w budynku przemysłowym Sierakowice ul. Kozielska 1
225.	2020	WAB.6740.6.00054. 2020	Decyzja o pozwoleniu na budowę instalacja gazu Sośnicowice ul. Łęgowska 1E dz. nr 450/3
226.	2020	WAB.6740.6.00046. 2020	wniosek o pozwolenie na budowę domu jednorodzinnego dwulokalowego, Kozłów ul. Podlesie dz. nr. 218/42
227.	2020	WAB.6740.6.00049. 2020	Decyzja o pozwoleniu na budowę instalacji gazu w budynku jednorodzinnym Sośnicowice ul. Łęgowska 14 dz. nr 458/8
228.	2020	WAB.6740.6.00036. 2020	Decyzja o pozwoleniu na budowę budynku mieszkalnego dz. 2782/74 Sośnicowice, ul. Św. Jakuba
229.	2020	WAB.6740.6.00042. 2020	Decyzja o pozwoleniu na budowę wewnętrznej instalacji gazowej, dz. nr 823/179, Rachowice ul. Pogodna
230.	2020	WAB.6740.6.00043. 2020	Decyzja o pozwoleniu na budowę wewnętrznej instalacji gazowej, dz. nr 849/12, Sośnicowice ul. Styczyńskiego
231.	2020	WAB.6741.6.00002. 2020	Decyzja o pozwoleniu na rozbiórkę budynku mieszkalnego, dz. nr. 225/11, Kozłów ul. Ułańska
232.	2020	WAB.6741.6.00004. 2020	Decyzja o pozwoleniu na częściową rozbiórkę budynku gospodarczego dz. 1101/196 Bargłówka, ul. Raciborska
233.	2020	WAB.6740.6.00032. 2020	Decyzja o pozwoleniu na budowę wew. instalacji gazu dla budynku mieszkalnego dz. 880/96 Smolnica, ul. Kościelna
234.	2020	WAB.6740.6.00029. 2020	Decyzja o pozwoleniu na budowę instalacji gazu dz. 550/179 Sierakowice, ul. Lipowa
235.	2020	WAB.6740.6.00034. 2020	Decyzja o pozwoleniu na budowę budynku mieszkalnego jednorodzinnego, dz. nr. 747/42, Smolnica ul Wiejska
236.	2020	WAB.6740.6.00035. 2020	Decyzja o pozwoleniu na budowę domu jednorodzinnego wraz z instalacjami wew. dz. 184/34 Sośnicowice, ul. Olchowa
237.	2020	WAB.6740.6.00020. 2020	Decyzja o pozwoleniu na budowę zakładu produkcji wyrobów wibroprasowanych z betonu, dz. nr 500/60, 514/61, 522/69, 524/61, 538/49, 565/49, Sierakowice
238.	2020	WAB.6740.6.00038. 2020	Decyzja o pozwoleniu na przebudowę ulicy Kasztanowej i Słonecznej dz. 164, 135, 1152/162 Rachowice
239.	2020	WAB.6740.6.00025. 2020	Decyzja o pozwoleniu na budowę instalacji gazowej dz. 2278/336, 2277/336 Sośnicowice, ul. Graniczna
240.	2020	WAB.6740.6.00028. 2020	Decyzja o pozwoleniu na budowę budynku mieszkalnego jednorodzinnego dz. 746/42, 634/42, 748/42 Smolnica, ul. Wiejska
241.	2020	WAB.6740.6.00033. 2020	Decyzja o pozwoleniu na przebudowę i rozbudowę budynku mieszkalnego, dz. nr. 224/11, Kozłów ul. Ułańska
242.	2020	WAB.6740.6.00015. 2020	Decyzja o pozwoleniu na rozbudowę gospodarki hodowli trzody chlewnej Sośnicowice ul. Wiejska 3 dz. nr 688/9, 971/9, 963/9
243.	2020	WAB.6740.6.00006. 2020	Decyzja o pozwoleniu na przebudowę ulicy Kasztanowej i Słonecznej w Rachowicach, dz. nr 164, 135, 1152/162, 467/163, 888/166
244.	2020	WAB.6740.6.00031. 2020	Decyzja o pozwoleniu na budowę domu jednorodzinnego dz. 1179/1084 Bargłówka, ul. Pod Lasem
245.	2020	WAB.6740.6.00021. 2020	Decyzja o pozwoleniu na budowę zewnętrznej i wewnętrznej instalacji gazowej w budynku gospodarczym dz. nr. 7, Sierakowice ul. Rachowicka
246.	2020	WAB.6740.6.00023. 2020	Decyzja o pozwoleniu na budowę sieci wodociągowej Sośnicowice ul. Wiejska / Leboszowska dz. nr 729/52, 718/52, 719/52
247.	2020	WAB.6740.6.00018. 2020	Decyzja o pozwoleniu na budowę budynku mieszkalnego, dz. nr 2507/611_2, Trachy ul. Raciborska

248.	2020	WAB.6740.6.00016. 2020	Decyzja o pozwoleniu na budowę wew. instalacji gazowej, dz. nr. 974/8, Rachowice ul. Wiejska
249.	2020	WAB.6740.6.00011. 2020	Decyzja o pozwoleniu na budowę budynek mieszkalny Sośnicowice ul. Kozielska dz. nr 471/1
250.	2020	WAB.6740.6.00014. 2020	Decyzja o pozwoleniu na budowę budynek mieszkalny Sośnicowice ul. Św. Jakuba dz. nr 2550/74
251.	2020	WAB.6740.6.00017. 2020	Decyzja o pozwoleniu na budowę instalacji gazowej w budynku mieszkalnym Sośnicowice ul. Łabędzka 40A dz. nr 972/158
252.	2020	WAB.6740.6.00013. 2020	Decyzja o pozwoleniu na budowę wewnętrznej instalacji gazowej Sośnicowice ul. Wiejska 45 dz.nr 541/69
253.	2020	WAB.6740.6.00008. 2020	Decyzja o pozwoleniu na montaż wentylacji mechanicznej, Smolnica ul. Klonowa, dz. nr 1048/21, 1049/21
254.	2020	WAB.6740.6.00007. 2020	Decyzja o pozwoleniu na budowę wewnętrznej instalacji gazu, dz. nr 428/3, Kozłów ul. Ułańska
255.	2020	WAB.6740.6.00009. 2020	Decyzja o pozwoleniu na wymianę konstrukcji więźby dachowej w budynku stodoły dz. 28/1 Kozłów, ul. Średnia
256.	2020	WAB.6740.6.00199. 2019	Decyzja o pozwoleniu na budowę domu jednorodzinnego, dz. nr 184/34, Sośnicowice ul. Olchowa
257.	2020	WAB.6740.6.00012. 2020	Decyzja o pozwoleniu na budowę wew. instalacji gazowej, dz. nr. 550/180, Łany Wielkie ul. Wiejska 74A
258.	2020	WAB.6740.6.00003. 2020	Decyzja o pozwoleniu na budowę budynek gospodarczo-garażowy Sośnicowice dz. nr 162/35
259.	2020	WAB.6740.6.00198. 2019	Decyzja o pozwoleniu na przebudowę, rozbudowę budynku gospodarczego, dz. nr 1040/70, Łany Wielkie ul. Łabędzka
260.	2020	WAB.6740.6.00195. 2019	Decyzja o pozwoleniu na nadbudowę i zmianę sposobu użytkowania części budynku gospodarczego, dz.nr. 345/93, Rachowice ul. Wiejska
261.	2020	WAB.6740.6.00196. 2019	Decyzja o pozwoleniu na budowę wewnętrznej instalacji gazowej Sośnicowice ul. Dębowa 22 dz. nr 490/61
262.	2020	WAB.6740.6.00197. 2019	Decyzja o pozwoleniu wewnętrznej instalacji gazowej Sośnicowice ul. Polna 1c dz. nr 480/42
263.	2020	WAB.6740.6.00201. 2019	Decyzja o pozwoleniu na rozbudowę budynku mieszkalnego jednorodzinnego wraz ze zmianą konstrukcji dachu dz. 220/12, 221/12 Sośnicowice, ul. Ligonja
264.	2020	WAB.6740.6.00004. 2020	Decyzja o pozwoleniu na budowę instalacji gazowej dla budynku jednorodzinnego Sośnicowice ul. Jagiellońska 10 dz nr 244/12
265.	2020	WAB.6740.6.00202. 2019	Decyzja o pozwoleniu na budowę wew. instalacji gazowej dz. nr 4 Rachowice, ul. Miła
266.	2020	WAB.6740.6.00200. 2019	Decyzja o pozwoleniu na budowę budynku jednorodzinnego, dz. nr 2508/611, Trachy ul. Raciborska
267.	2019	WAB.6740.6.00192. 2019	Decyzja o pozwoleniu na budowę budynku mieszkalnego jednorodzinnego dz. nr 221/42, Kozłów ul. Mała
268.	2019	WAB.6740.6.00194. 2019	Decyzja o pozwoleniu na budowę domu jednorodzinnego dwulokalowego dz. 718/52 Smolnica, ul. Wiejska/ Leboszowska
269.	2019	WAB.6740.6.00193. 2019	Decyzja o pozwoleniu na budowę domu jednorodzinnego dwulokalowego dz. 719/52 Smolnica, ul. Wiejska / Leboszowska
270.	2019	WAB.6740.6.00184. 2019	Decyzja o pozwoleniu na budowę budynek inwentarski - obora Sośnicowice ul. Marcina dz. nr 198/31
271.	2019	WAB.6740.6.00191. 2019	Decyzja o pozwoleniu budowa budynku garażowo – gospodarczego Sośnicowice ul. Kozielska dz. nr 422/1

272.	2019	WAB.6740.6.00183. 2019	Decyzja o pozwoleniu na budowę sieci gazowej Sośnicowice ul. Bukowa dz. nr 493/99, 877/96
273.	2019	WAB.6740.6.00185. 2019	Decyzja o pozwoleniu na budowę wewnętrznej instalacji gazowej Sośnicowice dz. nr 713/52
274.	2019	WAB.6740.6.00187. 2019	Decyzja o pozwoleniu na budowę instalacji gazu z dobudową pieca gazowego, Sośnicowice ul. Smolnicka, dz. nr 1874/248
275.	2019	WAB.6740.6.00182. 2019	Decyzja o pozwoleniu na przebudowę i rozbudowę domu jednorodzinnego dz. 447/33, 640/34 Smolnica, ul. Wiejska
276.	2019	WAB.6740.6.00105. 2019	Decyzja o pozwoleniu na budowę budynek mieszkalny Sośnicowice ul. Ułańska dz. nr 162/35
277.	2019	WAB.6740.6.00181. 2019	Decyzja o pozwoleniu na budowę zbiornika gazu dla domu jednorodzinnego Sośnicowice ul. Leśna 21 dz. nr 721/149
278.	2019	WAB.6740.6.00180. 2019	Decyzja o pozwoleniu na budowę wewnętrznej instalacji gazowej w mieszkaniu Łany Wielkie ul. Polna 2 dz. nr 1028/168
279.	2019	WAB.6740.6.00160. 2019	Decyzja o pozwoleniu na termomodernizację OSP Bargłówka z remontem dachu, przyłącze gazowe z butlą zewnętrzną, budowa sanitariatu, dz. nr 1219/87, Bargłówka ul. Raciborska
280.	2019	WAB.6740.6.00169. 2019	Decyzja o pozwoleniu na budowę instalacja gazowa na potrzeby kotłowni w budynku wielorodzinnym Sośnicowice ul. Kozielska 3 ABCD dz. nr 391/49
281.	2019	WAB.6740.6.00174. 2019	Decyzja o pozwoleniu na modernizację kotłowni dz. 320/35 Łany Wielkie, ul. Polna
282.	2019	WAB.6740.6.00175. 2019	Decyzja o pozwoleniu na budowę instalacji gazowej w budynku jednorodzinnym dz. 2347/336 Sośnicowice, ul. Graniczna
283.	2019	WAB.6740.6.00170. 2019	Decyzja o pozwoleniu na budowę budynek mieszkalny z garażem Smolnica ul. Łęgowska dz. nr 397/68
284.	2019	Decyzja nr 1271/19	Decyzja o pozwoleniu na budowę dla Polskiej Spółki Gazowniczej.
285.	2019	WAB.6740.6.00176. 2019	Decyzja o pozwoleniu na budowę instalacji gazowej Sośnicowice ul. Wiejska dz. nr 705/52
286.	2019	WAB.6740.6.00179. 2019	Decyzja o pozwoleniu na budowę wew. instalacji gazowej dz. 365/26 Smolnica, ul. Łęgowska
287.	2019	WAB.6740.6.00178. 2019	Decyzja o pozwoleniu na budowę budynek mieszkalny Sośnicowice ul. Wesola dz. nr 1155/243
288.	2019	WAB.6740.6.00161. 2019	Decyzja o pozwoleniu na budowę instalacji gazowej dla budynku jednorodzinnego dz. 539/68 Smolnica, ul. Łęgowska
289.	2019	WAB.6740.6.00162. 2019	Decyzja o pozwoleniu na budowę wewnętrznej instalacji gazowej Sośnicowice ul. Leboszowska dz. nr 714/52
290.	2019	WAB.6740.6.00163. 2019	Decyzja o pozwoleniu na budowę wewnętrznej instalacji gazowej Sośnicowice ul. Smolnicka 4 dz. nr 1159/247
291.	2019	WAB.6740.6.00141. 2019	Decyzja o pozwoleniu na budowę gazociągu SIC DZ40PE RC wraz z przyłączem gazu w Smolnicy, ul. Łęgowska – dz. nr 473/27, 291/30, 471/27
292.	2019	WAB.6740.6.00171. 2019	Decyzja o pozwoleniu na budowę domu jednorodzinnego dz. 2787/74 Sośnicowice, ul. Św. Jakuba
293.	2019	WAB.6740.6.00173. 2019	Decyzja o pozwoleniu na budowę wew. instalacji gazowej dz. 1057/39 Smolnica, ul. Klonowa
294.	2019	WAB.6740.6.00172. 2019	Decyzja o pozwoleniu na budowę domu jednorodzinnego, Sierakowice ul. Rachowicka, dz. nr 446/87
295.	2019	Decyzja nr 1202/19	Decyzja nr 1202/19 zatwierdza projekt budowlany i udziela pozwolenia na budowę dla Tauron Dystrybucja S.A.

296.	2019	WAB.6740.6.00159. 2019	Decyzja o pozwoleniu na budowę instalacji gazu do budynku mieszkalnego Sośnicowice ul. Wiejska 27 dz. nr 127 Powstańców
297.	2019	WAB.6740.6.00156. 2019	Decyzja o pozwoleniu na budowę parterowego domu jednorodzinnego dz. 1022/524, 932/525, 929/525 Sośnicowice,
298.	2019	WAB.6740.6.00167. 2019	Decyzja o pozwoleniu na budowę wewnętrznej instalacji gazowej w budynku mieszkalnym Sośnicowice ul. Wiejska 120 dz. nr 522/113
299.	2019	WAB.6740.6.00151. 2019	Decyzja o pozwoleniu na przebudowę zmianę konstrukcji dachu wraz z remontem części budynku mieszkalnego, dz. nr 217/17, 162/18, Smolnica ul Wiejska
300.	2019	WAB.6740.6.00147. 2019	Decyzja o pozwoleniu na nadbudowę wraz ze zmianą konstrukcji dachu na budynku mieszkalnym oraz na budynku garażowo gospodarczym
301.	2019	WAB.6740.6.00155. 2019	Decyzja o pozwoleniu na budowę wewnętrznej instalacji gazowej Sośnicowice ul. Łęgowska 9 a dz. nr 364/26
302.	2019	WAB.6740.6.00138. 2019	Decyzja o pozwoleniu na budowę kotłowni gazowej dz.320/35 Łany Wielki, ul. Polna
303.	2019	WAB.6740.6.00153. 2019	Decyzja o pozwoleniu na budowę wew. instalacji gazowej dz. 447/33, 640/34 Smolnica, ul. Wiejska
304.	2019	WAB.6740.6.00168. 2019	Decyzja o pozwoleniu na budowę instalacji wewnętrznej Sośnicowice ul. Leboszowska 12 dz. nr 578/55
305.	2019	WAB.6740.6.00149. 2019	Decyzja o pozwoleniu na przebudowę i zmianę konstrukcji dachu budynku mieszkalnego, dz. nr 303/40, Sierakowice ul. Kozielska
306.	2019	WAB.6740.6.00150. 2019	Decyzja o pozwoleniu na budowę garażu dwustanowiskowego Sośnicowice ul. Poprzeczna dz. nr 172/17
307.	2019	WAB.6740.6.00158. 2019	Decyzja o pozwoleniu na budowę budynek mieszkalny Sośnicowice ul. jagiellońska 21 dz. nr 854/12
308.	2019	WAB.6740.6.00143. 2019	Decyzja o pozwoleniu na budowę budynku mieszkalnego jednorodzinnego oraz wewnętrznej instalacji gazowej i wentylacji mechanicznej – dz. nr 624/108, 476/108 Smolnica
309.	2019	WAB.6740.6.00144. 2019	Decyzja o pozwoleniu na budowę kotłowni gazowej dz. 565/49 Sierakowice, ul. Kozielska
310.	2019	WAB.6740.6.00139. 2019	Decyzja o pozwoleniu na budowę zew. instalacji gazowej wraz ze zbiornikiem gazu płynnego dz. 2741/633, 2748/175 Sośnicowice, ul. Przemysłowa
311.	2019	WAB.6740.6.00129. 2019	Decyzja o pozwoleniu na budowę, dz. nr 470/256, Sośnicowice, Łany Wielkie
312.	2019	WAB.6740.6.00114. 2019	Decyzja o pozwoleniu na budowę budynek mieszkalny Sośnicowice ul. Mała dz. nr 150/38
313.	2019	WAB.6740.6.00130. 2019	Decyzja o pozwoleniu na budowę budowa hali namiotowo –magazynowej Sośnicowice ul. Wiejska 6 d znr 162/18, 217/17
314.	2019	WAB.6740.6.00145. 2019	Decyzja o pozwoleniu na budowę instalacji gazowej w budynku mieszkalnym dz. 648/69 Smolnica, ul. Wiejska
315.	2019	WAB.6740.6.00148. 2019	Decyzja o pozwoleniu na budowę wew. instalacji gazowej dz. 1746/252 Sośnicowice, ul. Gimnazjalna
316.	2019	WAB.6740.6.00136. 2019	Decyzja o pozwoleniu na budowę budynku mieszkalnego jednorodzinnego dz. 441/144 Sierakowice, ul. Długa
317.	2019	WAB.6741.6.00010. 2019	Decyzja o pozwoleniu na budowę budynek mieszkalny Sośnicowice ul. Raciborska dz. nr 392/32, 30

318.	2019	WAB.6740.6.00135. 2019	Decyzja o pozwoleniu na budowę wewnętrznej instalacji gazowej Sośnicowice ul. Łęgowska 10 dz. nr 344/1
319.	2019	WAB.6740.6.00132. 2019	Decyzja o pozwoleniu na budowę zewnętrznej instalacji gazowej Sośnicowice ul. Jagiellońska 26 dz. nr 884/12
320.	2019	WAB.6740.6.00127. 2019	Decyzja o pozwoleniu na budowę budynku mieszkalnego jednorodzinnego dz. 1168/1082 Bargłówka, ul. Pod Lasem
321.	2019	WAB.6740.6.00137. 2019	Decyzja o pozwoleniu na budowę wew. instalacji gazowej dz. 540/26 Smolnica, ul. Łęgowska
322.	2019	WAB.6740.6.00115. 2019	Decyzja o pozwoleniu na budowę budynku mieszkalnego jednorodzinnego dz. 2501/611 Trachy, ul. Raciborska
323.	2019	WAB.6740.6.00124. 2019	Decyzja o pozwoleniu na budowę budynku mieszkalnego Sośnicowice ul. Smolnicka 8 dz. nr 2679/324, 2684/330, 2687/330
324.	2019	WAB.6740.6.00125. 2019	Wniosek o pozwolenie na budowę domu jednorodzinnego dz. 1104/164 Łany Wielkie, ul. Łabędzka
325.	2019	WAB.6740.6.00116. 2019	Decyzja o pozwoleniu na budowę sieci gazowej śr/c wraz z przyłączami gazu dz. 196/16, 384/15, 440/15, 1130/122, 1131/122 Smolnica, ul. Wiejska
326.	2019	WAB.6740.6.00123. 2019	Decyzja o pozwoleniu na budowę instalacji gazu w budynku mieszkalnym Smolnica ul. Wiejska 132 dz. nr 590/113
327.	2019	WAB.6740.6.00121. 2019	Decyzja o pozwoleniu na budowę instalacji gazowej dz. 2279/336 Sośnicowice, ul. Graniczna
328.	2019	WAB.6740.6.00122. 2019	Decyzja o pozwoleniu na budowę wewnętrznej instalacji gazowej Smolnica ul. Wiejska 124 dz. nr 524/113
329.	2019	WAB.6740.6.00120. 2019	Decyzja o pozwoleniu na budowę instalacji gazowej dz. 2234/40 Smolnica, ul. Łęgowska
330.	2019	WAB.6740.6.00117. 2019	Decyzja o pozwoleniu na budowę budynek mieszkalny Sośnicowice ul. Wesola dz. nr 1147/258
331.	2019	WAB.6740.6.00126. 2019	Decyzja o pozwoleniu na budowę hali magazynowej Sośnicowice ul. Powstańców 14 dz. nr 1513/596
332.	2019	WAB.6740.6.00085. 2019	Decyzja o pozwoleniu na budowę rozbudowa budynku mieszkalnego Sośnicowice ul. Wiejska 1 dz. nr 932/84
333.	2019	WAB.6740.6.00108. 2019	Decyzja o pozwoleniu na budowę instalacji gazu w budynku mieszkalnym jednorodzinnym dz.534/113, 541/113 Smolnica, ul. Bierawki
334.	2019	WAB.6740.6.00113. 2019	Decyzja o pozwoleniu na budowę wew. instalacji gazu, dz. nr 899/76, Smolnica
335.	2019	WAB.6740.6.00106. 2019	Decyzja o pozwoleniu na budowę budynku mieszkalnego dz. nr 494/79, Sośnicowice, Sierakowice
336.	2019	WAB.6740.6.00134. 2019	Decyzja o pozwoleniu na budowę budynku mieszkalnego jednorodzinnego z przydomową oczyszczalnią ścieków dz. 97 Kozłów, ul. Średnia
337.	2019	WAB.6740.6.00110. 2019	Decyzja o pozwoleniu na budowę instalacji gazu w budynku mieszkalnym jednorodzinnym dz.531/113, 538/113 Smolnica, ul. Bierawki
338.	2019	WAB.6740.6.00111. 2019	Decyzja o pozwoleniu na budowę instalacji gazu w budynku mieszkalnym jednorodzinnym dz.535/113, 542/113 Smolnica, ul. Bierawki
339.	2019	WAB.6740.6.00118. 2019	Decyzja o pozwoleniu na budowę budynku mieszkalnego jednorodzinnego dz. 426/102 Kozłów, ul. Łabędzka
340.	2019	WAB.6740.6.00112. 2019	Decyzja o pozwoleniu na budowę instalacji gazu w budynku mieszkalnym jednorodzinnym dz.533/113, 540/113 Smolnica, ul. Bierawki

341.	2019	WAB.6740.6.00097. 2019	Decyzja o pozwoleniu na budowę samoobsługowej myjni samochodowej, pięciostanowiskowej dz. 2741/633, 2748/175 Sośnicowice, Przemysłowa
342.	2019	WAB.6740.6.00107. 2019	Decyzja o pozwoleniu na budowę dz. nr 449/72, Sośnicowice, Smolnica
343.	2019	WAB.6740.6.00109. 2019	Decyzja o pozwoleniu na budowę instalacji gazu w budynku mieszkalnym jednorodzinny dz. nr 530/113, 537/113 Smolnica, ul. Bierawki
344.	2019	WAB.6740.6.00099. 2019	Decyzja o pozwoleniu na utwardzenie terenu i wykonanie miejsc postojowych dz. nr 523/441, 525/55, 5 Sośnicowice, ul. Kasztanowa
345.	2019	WAB.6740.6.00089. 2019	Decyzja o pozwoleniu na budowę budynku mieszkalnego dz. nr 725/149 Tworóg Mały, ul. Leśna
346.	2019	WAB.6740.6.00105. 2019	Decyzja o pozwoleniu na budowę budynek mieszkalny Sośnicowice ul. Ułańska dz. nr 162/35
347.	2019	WAB.6740.6.00098. 2019	Decyzja o pozwoleniu na budowę budynku biurowo – socjalnego oraz hali magazynowej dz. 2797/330 Sośnicowice, ul. Smolnicka
348.	2019	WAB.6740.6.00102. 2019	Decyzja o pozwoleniu na budowę budynku mieszkalnego Rudziniec ul. Wąska dz. nr 341/95
349.	2019	WAB.6740.6.00095. 2019	Decyzja o pozwoleniu na budowę gazociągu dz. nr 335/66, 344/45, 442/45, 706/52, 702/52 Smolnica
350.	2019	WAB.6740.6.00101. 2019	Decyzja o pozwoleniu na budowę wewnętrznej instalacji gazowej Sośnicowice ul. Kozielska 2B dz. nr 553/177
351.	2019	WAB.6740.6.00100. 2019	Decyzja o pozwoleniu na budowę dwóch domów jednorodzinnych dz. 2518/298 Sośnicowice, ul. Raciborska
352.	2019	WAB.6740.6.00090. 2019	Decyzja o pozwoleniu na przebudowę budynku mieszkalnego dz. 549/120 Sośnicowice, ul. Kościuszki
353.	2019	WAB.6740.6.00091. 2019	Decyzja o pozwoleniu na budowę instalacji gazowej od przyłącza do budynku dz. 222/36, 223/36 Smolnica, ul. Wiejska
354.	2019	WAB.6740.6.00084. 2019	Decyzja o pozwoleniu na budowę wewnętrznej instalacji gazowej Sośnicowice ul. Szafranka 5 dz. nr 1022/12
355.	2019	WAB.6740.6.00096. 2019	Decyzja o pozwoleniu na budowę budynku mieszkalnego jednorodzinnego dz.177/36 Kozłów, ul. Poprzeczna
356.	2019	WAB.6740.6.00082. 2019	Decyzja o pozwoleniu na budowę budynku mieszkalnego jednorodzinnego z wbudowanym garażem dz. 35, 36 Sierakowice, ul. Tworogowska
357.	2019	WAB.6740.6.00083. 2019	Decyzja o pozwoleniu na budowę budynek mieszkalny Sośnicowice ul. Wiejska dz. nr 355/78
358.	2019	WAB.6740.6.00088. 2019	Decyzja o pozwoleniu na budowę wewnętrznej instalacji gazowej Sośnicowice ul. Klonowa 3 dz. nr 898/39
359.	2019	WAB.6740.6.00092. 2019	Decyzja o pozwoleniu na budowę instalacji gazu w budynku usługowym na dz. nr 2351/232
360.	2019	WAB.6740.6.00081. 2019	Decyzja o pozwoleniu na budowę instalacji gazowej do budynku dz. 463/156, 465/160 Sośnicowice, ul. Gliwicka
361.	2019	WAB.6740.6.00087. 2019	Decyzja o pozwoleniu na budowę budynku jednorodzinnego, dz. nr. 29, Sośnicowice, Kozłów
362.	2019	WAB.6740.6.00094. 2019	Decyzja o pozwoleniu na budowę wiaty magazynowej Sośnicowice ul. Kozielska 1 dz. nr 565/49
363.	2019	WAB.6741.6.00009. 2019	Decyzja o pozwoleniu na rozbiórkę budynku gospodarczego stodoła dz. 2500/611 Trachy, ul. Raciborska

364.	2019	WAB.6740.6.00086. 2019	Decyzja o pozwoleniu na budowę domu jednorodzinnego, Sośnicowice / Łany wielkie, dz. nr 1153/164
365.	2019	WAB.6740.6.00080. 2019	Decyzja o pozwoleniu na budowę instalacji gazu w budynku mieszkalnym dz. 327/13 Smolnica, ul. Łęgowska
366.	2019	WAB.6740.6.00079. 2019	Decyzja o pozwoleniu na budowę instalacji gazowej wewnętrznej, dz. nr 704/52, Sośnicowice, Smolnica
367.	2019	WAB.6740.6.00078. 2019	Decyzja o pozwoleniu na budowę garażu dwustanowiskowego dz. 871/96 Smolnica, ul. Bukowa
368.	2019	WAB.6740.6.00075. 2019	Decyzja o pozwoleniu na budowę przebudowę wewnętrznej instalacji gazu z dobudową pieca gazowego 24kW oraz przewodu spalinowego i wentylacyjnego w budynku mieszkalnym jednorodzinnym, Nieborowice, ul. Dworcowa nr 23 dz. nr 478/60
369.	2019	WAB.6740.6.00070. 2019	Decyzja o pozwoleniu na budowę wiaty technicznej Sośnicowice ul. Kozielska 1 dz. nr 565/49
370.	2019	WAB.6740.6.00059. 2019	Decyzja o pozwoleniu na budowę łącznika wraz z nadbudową budynku gospodarczego o pomieszczenie mieszkalne – dz. nr 1002/40, 1088/145 Sośnicowice / Łany Wielkie
371.	2019	Decyzja nr 668/19	Decyzja nr 668/19 zatwierdza projekt budowlany i udziela pozwolenia na budowę dla P. Ewy i Adama Łukasik
372.	2019	WAB.6740.6.00062. 2019	Decyzja o pozwoleniu na budowę rozbudowa budynku mieszkalnego Sośnicowice ul. Bierawki dz. nr 668/113
373.	2019	WAB.6740.6.00074. 2019	Decyzja o pozwoleniu na budowę instalacji gazu w budynku mieszkalnym Sośnicowice ul. Korfantego 2 dz. nr 881/12
374.	2019	WAB.6740.6.00066. 2019	Decyzja o pozwoleniu na budowę domu jednorodzinnego Rachowice Dz. nr 1191/248
375.	2019	WAB.6740.6.00076. 2019	Decyzja o pozwoleniu na budowę budynku mieszkalnego Sośnicowice ul. Bierawki dz. nr 622/103, 623/108
376.	2019	WAB.6741.6.00008. 2019	Decyzja o na rozbiórkę budynku stodoły – dz. nr 1061/17 Sośnicowice /Smolnica
377.	2019	WAB.6740.6.00028. 2019	Decyzja o pozwoleniu na rozbudowę budynku mieszkalnego jednorodzinnego wraz ze zmianą konstrukcji dachu dz. 291/24 Sośnicowice, ul. Raciborska
378.	2019	WAB.6740.6.00065. 2019	Decyzja o pozwoleniu na budowę silosów przejazdowych na kisonki wraz ze zbiornikiem na soki ociekowe w zagrodzie rolniczej dz. 198/31 Kozłów, ul. Marcina
379.	2019	WAB.6740.6.00071. 2019	Decyzja o pozwoleniu na budowę budynku mieszkalnego Sośnicowice ul. Graniczna dz. nr 1087/9
380.	2019	WAB.6740.6.00060. 2019	Decyzja o pozwoleniu na budowę sieci gazowej Sośnicowice ul. Łęgowska dz. nr 411/70, 539/68, 538/68
381.	2019	WAB.6741.6.00006. 2019	Decyzja o pozwoleniu na rozbiórkę dwóch budynków mieszkalnych Sośnicowice ul. Powstańców 20, 32, dz. nr 929/525, 932/525, 1022/524
382.	2019	WAB.6740.6.00069. 2019	Decyzja o pozwoleniu na budowę - rozbudowa budynku mieszkalnego jednorodzinnego wraz ze zmianą konstrukcji dachu dz. nr 59/23 Sośnicowice, ul. Graniczna
383.	2019	WAB.6740.6.00064. 2019	Decyzja o pozwoleniu na budowę wew. instalacji gazowej dz. nr 2364/69 Sośnicowice, ul. Szprynek
384.	2019	Decyzja Nr 563/19	Decyzja o pozwoleniu na budowę wewnętrznej instalacji gazowej dz. nr 577/29, Smolnica, ul. Wiejska nr 27a

385.	2019	Decyzja Nr 564/19	Decyzja o pozwoleniu na budowę instalacji gazu do kotła c.o. i kuchenki gazowej w budynku mieszkalnym, Łany Wielkie, ul. Wiejska nr 28. dz. nr 1069/249
386.	2019	Decyzja nr 543/19	Decyzja o pozwoleniu na budowę budynku mieszkalnego Sierakowice, ul. Tworogowska dz. nr 102/2
387.	2019	Decyzja nr 541/19	Decyzja o pozwoleniu na budowę wewnętrznej instalacji gazowej Sośnicowice, ul. Lompy dz. nr 285/12
388.	2019	Decyzja nr 539/19	Decyzja o pozwoleniu na rozbiórkę gospodarczego, Sośnicowice, ul. Powstańców nr 32 dz. nr 1021/524
389.	2019	Decyzja nr 538/19	Decyzja o pozwoleniu na budowę wewnętrznej i zewnętrznej instalacji gazu, Smolnica, ul. Graniczna dz. nr 2
390.	2019	Decyzja nr 531/19	Decyzja o pozwoleniu na budowę wewnętrznej instalacji gazowej dla budynku mieszkalnego jednorodzinnego, Smolnica, ul. Wiejska 116 dz. nr 520/113
391.	2019	Decyzja nr 511/19	Decyzja o pozwoleniu na budowę wewnętrznej instalacji gazowej dla budynku jednorodzinnego, Smolnica, ul. Wiejska dz. nr 702/52.
392.	2019	Decyzja nr 501/19	Decyzja o pozwoleniu na budowę budynku mieszkalnego jednorodzinnego Sośnicowice, ul. 57/15
393.	2019	Decyzja nr 461/19	Decyzja o pozwoleniu na budowę budynku mieszkalnego jednorodzinnego typu „Simple Line”, Smolnica, ul. Leboszowska 735/55
394.	2019	Decyzja nr 478/19	Decyzja o pozwoleniu na przebudowę i zmianę sposobu użytkowania poddasza na cele mieszkalne w domu jednorodzinnego, Rachowice, ul. Wiejska nr 51 dz. nr 230/9
395.	2019	Decyzja nr 476/19	Decyzja o pozwoleniu na budowę budynku mieszkalnego jednorodzinnego według projektu typowego „Dom w Brunerach”, Sośnicowice, ul. Św. Jakuba dz. nr 2786/74
396.	2019	Decyzja nr 477/19	Decyzja o pozwoleniu na rozbiórkę budynku mieszkalnego wraz z bud. gospodarczym, Sośnicowice, ul. Kościelna nr 5 dz. nr 210, 211
397.	2019	Decyzja nr 460/19	Decyzja o pozwoleniu na budowę wewnętrznej instalacji gazu w budynku Smolnica, ul. Wiejska nr 25 dz. nr 437/14
398.	2019	Decyzja nr 457/19	Decyzja o pozwoleniu na budowę instalacji gazowej dla budynku mieszkalnego jednorodzinnego, Smolnica, ul. Łęgowska nr 26 dz. nr 428/26
399.	2019	Decyzja nr 456/19	Decyzja o pozwoleniu na budowę instalacji gazowej dla budynku mieszkalnego jednorodzinnego, Smolnica, ul. Łęgowska nr 9B dz. nr 363/26
400.	2019	Decyzja nr 449/19	Decyzja o pozwoleniu na budowę Budowa instalacji gazowej dla budynku mieszkalnego jednorodzinnego, Smolnica, ul. Łęgowska nr 9a dz. nr 364/26
401.	2019	Decyzja nr 458/19	Decyzja o pozwoleniu na budowę Budowa sieci gazowej średniego ciśnienia w ramach zadania „Rozbudowa sieci gazowej średniego ciśnienia wraz z przyłączem do budynku, Łany Wielkie, ul. Łabędzka dla PSG Sp. z o.o. dz. nr 950/68, 869/12
402.	2019	Decyzja nr 403/19	Decyzja o pozwoleniu na budowę Budowa gazociągu śr/c, Smolnica, ul. Klonowa dla Polskiej Spółki Gazownictwa dz. nr 620, 20, 38
403.	2019	Decyzja nr 401/19	Decyzja o pozwoleniu na budowę wewnętrznej instalacji gazowej z częścią zewnętrzną dla budynku mieszkalnego jednorodzinnego, Smolnica, ul. Wiejska nr 114 dz. nr 519/113, 550/113
404.	2019	Decyzja nr 385/19	Decyzja o pozwoleniu na rozbiórkę budynku gospodarczego, Sośnicowice, ul. Raciborska nr 45a dz. nr 2102/118
405.	2019	Decyzja nr 380/19	Decyzja o pozwoleniu na budowę wolnostojącego budynku mieszkalnego jednorodzinnego, Sośnicowice, ul. Powstańców Śląskich dz. nr 1987/560

406.	2019	Decyzja nr 375/19	Decyzja o pozwoleniu na budowę zbiornika na gnojowicę w zagrodzie rolniczej, Kozłów, ul. Marcina. dz. nr 198/31
407.	2019	Decyzja nr 377/19	Decyzja o pozwoleniu na rozbiórkę istniejącej hali produkcyjnej magazynowej, Sośnicowice, ul. Smolnicka nr 10 dz. nr 2796/330
408.	2019	Decyzja nr 367/19	Decyzja o pozwoleniu na rozbiórkę budynku mieszkalnego, Sośnicowice, ul. Bema nr 9 dz. nr 99
409.	2019	Decyzja nr 353/19	Decyzja o pozwoleniu na budowę instalacji gazu Sośnicowice, ul. Szkolna nr 5 dz. nr 1094/197
410.	2019	Decyzja nr 352/19	Decyzja o pozwoleniu na budowę wewnętrznej instalacji gazowej dla budynku bazy transportowej, Smolnica, ul. Graniczna dz. nr 883/9
411.	2019	Decyzja nr 321/19	Decyzja o pozwoleniu na nadbudowę obiektu gospodarczego z przeznaczeniem na lokal handlowy, Sierakowice, ul. Wiejska dz. nr 342/130
412.	2019	Decyzja nr 316/19	Decyzja o odbudowie obiektów małej retencji składających się z 2 zbiorników suchych oraz 2 zbiorników mokrych w leśnictwie Ostropa, Rachowice dla SK PGL LP Nadleśnictwo Rudziniec dz. nr 72/5, 73/5, 74/5, 79/4
413.	2019	Decyzja nr 300/19	Decyzja o pozwoleniu na budowę wewnętrznej instalacji gazowej w budynku mieszkalnym, Smolnica, ul. Wiejska nr 92b dz. nr 436/96
414.	2019	Decyzja nr 289/19	Decyzja o pozwoleniu na budowę budynku mieszkalnego jednorodzinnego „Dom w Arkadiach”, Smolnica, ul. Wiejska/ Leboszowska dz. nr 717/52
415.	2019	Decyzja nr 283/19	Decyzja o pozwoleniu na budowę domu jednorodzinnego mieszkalnego, Smolnica, ul. Łęgowska dz. nr. 535/27
416.	2019	Decyzja nr 249/19	Decyzja o pozwoleniu na rozbiórkę budynku gospodarczego, Sośnicowice, ul. Raciborska dz. nr. 1003/115 gmina Sośnicowice
417.	2019	Decyzja nr 263/19	Decyzja o pozwoleniu na budowę budynku mieszkalnego jednorodzinnego „BW-17” w zabudowie Kozłów, ul. Ułańska dz. nr 59
418.	2019	Decyzja nr 261/19	Decyzja o pozwoleniu na budowę budynku mieszkalnego, jednorodzinnego Smolnica, ul. Bukowa dz. nr 870/96
419.	2019	Decyzja nr 260/19	Decyzja o pozwoleniu na Przebudowa pomieszczeń wraz ze zmianą sposobu użytkowania w ramach adaptacji na potrzeby pomieszczeń przedszkola w budynku, Trachy, ul. Raciborska nr 31 dla Gminy Sośnicowice dz. nr 2398/174
420.	2019	Decyzja nr 241/19	Decyzja o pozwoleniu na budowę wewnętrznej instalacji gazu do projektowanego budynku mieszkalnego jednorodzinnego, Sierakowice, ul. Rachowicka dz. nr 80
421.	2019	Decyzja nr 237/19	Decyzja o pozwoleniu na budowę wewnątrzzakładowej instalacji gazu, Sierakowice, ul. Kozielska nr 1. dz. nr 565/49
422.	2019	Decyzja nr 236/19	Decyzja o pozwoleniu na budowę - rozbudowa i nadbudowa budynku mieszkalnego jednorodzinnego w zabudowie bliźniaczej, Łany Wielkie, ul. Polna nr 5/3. dz. nr 316/35
423.	2019	Decyzja nr 220/19	Decyzja o pozwoleniu na budowę budynku mieszkalnego, Smolnica, ul. Wiejska nr 47 dz. nr. 696/52
424.	2019	Decyzja nr 221/19	Decyzja o pozwoleniu na budowę budynku mieszkalnego, Smolnica, dz. nr 698/52
425.	2019	Decyzja nr 211/19	Decyzja o pozwoleniu na budowę domu jednorodzinnego dwulokalowego, Kozłów, ul. Podlesie dz. nr 218/42
426.	2019	Decyzja nr 207/19	Decyzja o pozwoleniu na budowę budynku mieszkalnego jednorodzinnego z garażem według projektu typowego GL 550, Bargłówka, ul. Raciborska dz. nr 880/116

427.	2019	Decyzja nr 205/19	Decyzja o pozwoleniu na budowę wewnętrznej instalacji gazowej w budynku mieszkalnym, Smolnica, ul. Leboszowska nr 7 dz. nr 619/64
428.	2019	Decyzja nr 204/19	Decyzja o pozwoleniu na budowę domu jednorodzinnego, Sośnicowice, ul. Parkowa dz. nr 1436/399
429.	2019	Decyzja nr 203/19	Decyzja o pozwoleniu na budowę budynku mieszkalnego jednorodzinnego Smolnica, ul. Wrzosowa. dz. nr 1149/43
430.	2019	Decyzja nr 140/19	Decyzja o pozwoleniu na nadbudowa oraz remont konstrukcji dachu wraz ze zmianą pokrycia dachowego budynku mieszkalnego jednorodzinnego z częścią usługową na parterze, Sośnicowice, ul. Arki Bożka nr 7 dz. nr 280/12, 281/12
431.	2019	Decyzja nr 149/19	Decyzja o pozwoleniu na budowę budynku mieszkalnego jednorodzinnego, budynku gospodarczo – garażowego oraz zbiornika wód deszczowych, Sośnicowice, ul. Gimnazjalna/ św. Jakuba dz. nr 2781/74
432.	2019	Decyzja nr 148/19	Decyzja o pozwoleniu na budowę dla Gm. Sośnicowice. Budowa komina dymowego, przewodów wentylacyjnych dla lokali mieszkalnych zlokalizowanych na I piętrze w budynku wielorodzinnym, Rachowice, ul. Wiejska nr 113
433.	2019	Decyzja nr 141/19	Decyzja o pozwoleniu na budowę budynku mieszkalnego jednorodzinnego, budynku gospodarczo – garażowego oraz zbiornika wód deszczowych, Sośnicowice, ul. Gimnazjalna/ św. Jakuba dz. nr 2781/74
434.	2019	Decyzja nr 126/19	Decyzja o pozwoleniu na rozbudowę sieci wodociągowej PE90 z czterema przyłączami do budynków jednorodzinnych, Smolnica, ul. Wiejska/ Leboszowska dla Słonecznej Smolnicy Sp.z o.o. dz. nr 729/52, 714/52, 715/52, 716/52, 717/52
435.	2019	Decyzja nr 79/19	Decyzja o pozwoleniu na budowę budynku mieszkalnego jednorodzinnego dwulokalowego z garażem dwustanowiskowym dz. nr. 587/86
436.	2019	Decyzja nr 78/19	Decyzja o pozwoleniu na budowę instalacji gazu w budynku parafii, Smolnica, ul. Kościelna nr 1 dla Parafii Rzymskokatolickiej w Smolnicy dz. nr 685/96
437.	2019	Decyzja nr 70/19	Decyzja o pozwoleniu na budowę hali namiotowej, Sośnicowice, ul. Powstańców 14, dz. nr 1513/596
438.	2019	Decyzja nr 72/19	Decyzja o pozwoleniu na budowę sieci wodociągowej dla projektowanego budynku mieszkalnego jednorodzinnego, Smolnica, ul. Wrzosowa dz. nr 1030/60
439.	2019	Decyzja nr 54/19	Decyzja o pozwoleniu na budowę wewnętrznej instalacji gazowej, Sośnicowice, ul. Korfantego nr 4 dz. nr 870/12
440.	2019	Decyzja nr 23/19	Decyzja o pozwoleniu na budowę budynku mieszkalnego jednorodzinnego dz. nr. 1180/249
441.	2019	Decyzja nr 13/19	Decyzja o pozwoleniu na rozbiorę istniejącego budynku zlokalizowanego przy ul. Bema 8, Sośnicowice, ul. Bema nr 8 dz. nr 97
442.	2019	Decyzja nr 12/19	Decyzja o pozwoleniu na budowę instalacji gazu z dobudową pieca gazowego w budynku jednorodzinnym, Smolnica, ul. Łęgowska nr 17 dz. nr 457/31, 353/31
443.	2018	Decyzja nr 1265/18	Decyzja o pozwoleniu na budowę budynku jednorodzinnego z garażem według projektu typowego, Smolnica, ul. Wiejska. dz. nr 737/23
444.	2018	Decyzja nr 1263/18	Decyzja o pozwoleniu na budowę wewnętrznej instalacji gazowej w budynku mieszkalnym, Smolnica, ul. Bierawki dz. nr 532/113, 539/113
445.	2018	Decyzja nr 1263/18	Decyzja o pozwoleniu na budowę wewnętrznej instalacji gazowej dla budynku mieszkalnego jednorodzinnego w budowie, Sośnicowice, ul. Graniczna dz. nr 2554/191
446.	2018	Decyzja nr 1251/18	Decyzja o pozwoleniu na budowę budynku mieszkalnego jednorodzinnego, Łany Wielkie, ul. Wiejska dz. nr 1129/269

447.	2018	Decyzja nr 1230/18	Decyzja o pozwoleniu na Rozbudowa sieci wodociągowej PE 90 z trzema przyłączami, Smolnica, ul. Wiejska dz. nr 1158/109, 1162/109, 795/109, 1157/109
448.	2018	Decyzja nr 1229/18	Decyzja o pozwoleniu na budowę domu jednorodzinnego Kozłów, ul. Podlesie dz. nr 216/42
449.	2018	Decyzja nr 1208/18	Decyzja o pozwoleniu na budowę sieci wodociągowej z przyłączami do dwóch budynków jednorodzinnych oraz działki budowlanej, Smolnica, ul. Wiejska dz. nr 522/113, 564/113, 521/113, 523/113, 524/113, 525/113
450.	2018	Decyzja nr 1186/18	Decyzja o pozwoleniu na budowę budynku mieszkalnego jednorodzinnego, Kozłów, ul. Podlesie dz. nr 217/42
451.	2018	Decyzja nr 1183/18	Decyzja o pozwoleniu na budowę zakładu tłoczenia oleju metodą tradycyjną, Łany Wielkie, ul. Łabędzka dz. nr 530/29
452.	2018	Decyzja nr 1187/18	Decyzja o pozwoleniu na budowę budynku mieszkalnego jednorodzinnego, Rachowice, ul. Piękna dz. nr 1186/224
453.	2018	Decyzja nr 1184/18	Decyzja o pozwoleniu na budowę budynku magazynowo – produkcyjnego z częścią biurowo – socjalną wraz z niezbędną infrastrukturą, Sośnicowice, ul. Przemysłowa dz. nr 2727/633, 2738/633, 2729/633, 2739/633, 2746/175, 2745/175, 2728/175, 2726/175
454.	2018	Decyzja nr 1175/18	Decyzja o pozwoleniu na budowę budynku mieszkalnego jednorodzinnego dwumieszkaniowego, Rachowice, ul. Słoneczna dz. nr 1025/106
455.	2018	Decyzja nr 1137/18	Decyzja o pozwoleniu na budowę wewnętrznej instalacji gazowej w budynku jednorodzinnym, Smolnica, ul. Brzozowa nr 14 dz. nr 896/39
456.	2018	Decyzja nr 1136/18	Decyzja o pozwoleniu na budowę wewnętrznej instalacji gazu w budynku jednorodzinnym, Sierakowice, ul. Wiejska nr 5 dz. nr 519/182
457.	2018	Decyzja Nr 1123/1	Decyzja o pozwoleniu na budowę budynku mieszkalnego jednorodzinnego Tworóg Mały, ul. Brzozowa dz. nr 759/155
458.	2018	Decyzja Nr 1111/18	Decyzja o pozwoleniu na budowę domu jednorodzinnego, Smolnica, ul. Begonii dz. nr 590/86
459.	2018	Decyzja Nr 1110/18	Decyzja o pozwoleniu na budowę sieci wodociągowej wraz z przyłączeniem rurociągów i przyłączy wodociągowych, Smolnica, ul. Wrzosowa, Konwalii dz. nr 37, 602/40, 604/40, 605/40, 800/40, 801/40, 818/41, 819/41, 820/41, 822/41, 831/42, 832/42, 834/42, 837/42, 840/42, 843/42, 848/42, 849/42, 970/42
460.	2018	Decyzja Nr 1089/18	Decyzja o pozwoleniu na budowę budynku mieszkalnego jednorodzinnego z wbudowanym garażem dwustanowiskowym i przydomowej oczyszczalni ścieków, Trachy, ul. Raciborska dz. nr 1328/159, 833/158
461.	2018	Decyzja Nr 1105/18	Decyzja o pozwoleniu na budowę budynku mieszkalnego jednorodzinnego wolnostojącego z garażem wbudowanym, Smolnica, ul. Wrzosowa. dz. nr 1021/46
462.	2018	Decyzja Nr 1084/18	Decyzja o pozwoleniu na adaptację lokalu usługowego na żłobek, Sośnicowice, ul. Kościuszki dz. nr 453/158
463.	2018	Decyzja Nr 1074/18	Decyzja o pozwoleniu na rozbiórkę dwóch budynków gospodarczych oraz budynku garażowego, Rachowice, ul. Wiejska dz. nr 103/17
464.	2018	Decyzja Nr 1075/18	Decyzja o pozwoleniu na budowę instalacji gazu do budynku mieszkalnego jednorodzinnego, Sierakowice, ul. Kozielska nr 4. dz. nr 13, 257/12
465.	2018	Decyzja Nr 1062/18	Decyzja o pozwoleniu na budowę budynku mieszkalnego jednorodzinnego, Łany Wielkie, ul. Polna dz. nr 1122/268
466.	2018	Decyzja Nr 1059/18	Decyzja o pozwoleniu na budowę dla Leier Polska S.A. wiaty magazynowej, Sierakowice, ul. Kozielska nr 1 dz. nr 565/49

467.	2018	Decyzja Nr 1055/18	Decyzja o pozwoleniu na budowę budynku gospodarczo – garażowego w konstrukcji stalowej w zagrodzie rolniczej, Pisarzowice, ul. Wiejska nr 31. Dz. nr 369/129
468.	2018	Decyzja Nr 1032/18	Decyzja o pozwoleniu na budowę na budowę domu mieszkalnego jednorodzinne wolnostojącego dz. nr 1021/181
469.	2018	Decyzja Nr 1024/18	Decyzja o pozwoleniu na budowę budynku mieszkalnego jednorodzinne z garażem i studnią, Łany Wielkie, ul. Łabędzka dz. nr 219/26
470.	2018	Decyzja Nr 1038/18	Decyzja o pozwoleniu na budowę sieci gazowej średniego ciśnienia wraz z przyłączem gazu do budynków mieszkalnych w ramach zadania pn.: „budowa sieci gazowej śr/c wraz z przyłączem gazu do budynku mieszkalnego, Smolnica, ul. Begonii nr 4E. dla Polskiej Spółki Gazownictwa dz. nr 893/76
471.	2018	Decyzja Nr 1013/18	Decyzja o pozwoleniu na budowę wewnętrznej instalacji gazowej w budynku mieszkalnym, Smolnica, ul. Wiejska nr 110. Dz. nr 548/113
472.	2018	Decyzja Nr 1011/18	Decyzja o pozwoleniu na budowę wewnętrznej instalacji gazu w budynku mieszkalno – usługowym, Sierakowice, ul. Wiejska nr 7. dz. nr 521/182
473.	2018	Decyzja Nr 985/18	Decyzja o pozwoleniu na budowę budynku mieszkalnego, Sośnicowice, ul. Św. Jakuba dz. nr 2552/74
474.	2018	Decyzja Nr 982/18	Decyzja o pozwoleniu na budowę na roboty budowlanych polegających na remoncie pokrycia dachowego z gontu drewnianego oraz konserwację elewacji kościoła p.w. św. Bartłomieja, Smolnica, ul. Wiejska. dz. nr 334/67 dla Parafii Rzymskokatolickiej św. Bartłomieja w Smolnicy
475.	2018	Decyzja Nr 976/18	Decyzja o pozwoleniu na rozbiórkę części budynku mieszkalno – usługowego, Smolnica, ul. Wiejska dz. nr 217/17, 162/18
476.	2018	Decyzja Nr 957/18	Decyzja o pozwoleniu na budowę sieci wodociągowej do budynku jednorodzinne, Bargłówka, ul. Górna dz. nr 350/297, 295, 548/200, 917/210, 918/210
477.	2018	Decyzja Nr 957/18	Decyzja o pozwoleniu na przebudowę i ocieplenie budynku mieszkalnego jednorodzinne oraz przebudowa i częściowa rozbiórka budynków gospodarczych, Smolnica, ul. Wiejska nr 40 dz. nr 368/23
478.	2018	Decyzja Nr 903/18	Decyzja o pozwoleniu na budowę wewnętrznej instalacji gazowej w budynku mieszkalnym, Sośnicowice, ul. Gimnazjalna nr 45. dz. nr 2453/247
479.	2018	Decyzja Nr 906/18	Decyzja o pozwoleniu na budowę budynku mieszkalnego jednorodzinne wolnostojącego nr 1 wraz z garażem i infrastrukturą towarzyszącą, Rachowice, ul. Wiejska. dla JP Developer s.c. dz. nr 1185/250
480.	2018	Decyzja Nr 904/18	Decyzja o pozwoleniu na budowę budynku mieszkalnego jednorodzinne w zabudowie bliźniaczej nr 2 wraz z garażem i infrastrukturą towarzyszącą, Rachowice, ul. Wiejska JP Developer s.c. dz. nr 1185/250
481.	2018	Decyzja Nr 905/18	Decyzja o pozwoleniu na budowę budynku mieszkalnego jednorodzinne w zabudowie bliźniaczej nr 3 wraz z garażem i infrastrukturą towarzyszącą, Rachowice, ul. Wiejska. dla JP Developer s.c. dz. nr 1185/250
482.	2018	Decyzja Nr 894/18	Decyzja o pozwoleniu na budowę instalacji gazowej do budynku jednorodzinne, Smolnica, ul. Łęgowska dz. nr 368/31
483.	2018	Decyzja nr 876/18	Decyzja o pozwoleniu na budowę budynku mieszkalnego jednorodzinne, Smolnica, ul. Bierawki nr 1. dz. nr 667/113, 668/113
484.	2018	Decyzja Nr 864/18	Decyzja o pozwoleniu na rozbiórkę istniejącego budynku gospodarczego, Sośnicowice, ul. Kościuszki nr 3 dz. nr 451/124
485.	2018	Decyzja nr 854/18	Decyzja o pozwoleniu na budowę budynku jednorodzinne wraz z przydomową oczyszczalnią ścieków oraz bezodpływowym zbiornikiem na wodę deszczową - projekt zamienny dla pozwolenia na budowę z dn. 16.07.2018 Nr 639/18, Smolnica, ul. Bierawki dz. nr 532/113, 539/113

486.	2018	Decyzja Nr 845/18	Decyzja o pozwoleniu na dobudowę komina dymowo – wentylacyjnego do pomieszczenia gospodarczego, Sośnicowice, ul. Kościuszki nr 11 dz. nr 145
487.	2018	Decyzja Nr 823/18	Decyzja o pozwoleniu na budowę budynku mieszkalnego jednorodzinnego wolnostojącego wraz z garażem wbudowanym, Kozłów, ul. Podlesie, dz. nr 158/44
488.	2018	Decyzja Nr 824/18	Decyzja o pozwoleniu na budowę budynku mieszkalnego, Łany Wielkie, ul. Wesola. Dz. nr 1130/269
489.	2018	Decyzja Nr 822/18	Decyzja o pozwoleniu na przebudowę i rozbudowa domu jednorodzinnego, Smolnica, ul. Wiejska dz. nr 447/33, 640/34
490.	2018	Decyzja Nr 793/18	Decyzja o pozwoleniu na budowę gazociągu oraz przyłącza gazu śr/c do budynku jednorodzinnego, Smolnica, ul. Graniczna. dla Polskiej Spółki Gazownictwa dz. nr 956/9, 958/9, 1184/9, 963/9
491.	2018	Decyzja Nr 809/18	Decyzja o pozwoleniu na budowę budynku mieszkalnego jednorodzinnego, Bargłówka, ul. Górna dz. nr 1238/297
492.	2018	Decyzja Nr 810/18	Decyzja o pozwoleniu na budowę typowego budynku mieszkalnego jednorodzinnego „Andromeda B” Smolnica, ul. Konwalii. Dz. nr 845/42
493.	2018	Decyzja Nr 797/18	Decyzja o pozwoleniu na rozbiórkę budynku produkcyjnego, Sierakowice, ul. Kozielska nr 1.dla Leier Polska S.A. dz. nr 565/49
494.	2018	Decyzja Nr 796/18	Decyzja o pozwoleniu na budowę zewnętrznej i wewnętrznej instalacji gazowej dla budynku jednorodzinnego mieszkalnego, Smolnica, ul. Bierawki nr 14. Dz.nr 669/107
495.	2018	Decyzja Nr 697/18	Decyzja o pozwoleniu na budowę szybu windowego w budynku użytkowanym przez SP ZOZ MOGOZ, Sośnicowice, ul. Gliwicka nr 28 dla Gminy Sośnicowice dz. nr 464/156
496.	2018	Decyzja Nr 795/18	Decyzja o pozwoleniu na budowę garażu jedno stanowiskowego, Kozłów, ul. Średnia nr 17A. dz. nr 276/130
497.	2018	Decyzja Nr 793/18	Decyzja o pozwoleniu na budowę gazociągu oraz przyłącza gazu śr/c do budynku jednorodzinnego, Smolnica, ul. Graniczna. Dz. nr 956/9, 958/9, 1184/9, 963/9 dla Polskiej spółki Gazownictwa
498.	2018	Decyzja Nr 773/18	Decyzja o pozwoleniu na budowę budynku warsztatowo – magazynowego z częścią biurowo – socjalną, Łany Wielkie, ul. Wiejska. dz. nr 1111/235, 1112/235, 1113/235, 1114/235
499.	2018	Decyzja Nr 760/18	Decyzja o pozwoleniu na budowę. dwóch domów jednorodzinnych w zabudowie bliźniaczej, Kozłów, ul. Ułańska dz. nr 235/3
500.	2018	Decyzja Nr 763/18	Decyzja o pozwoleniu na budowę budynku magazynowo – serwisowego z częścią biurowo – socjalną oraz niezbędną infrastrukturą, Sośnicowice, ul. Przemysłowa dz. nr 2717/633
501.	2018	Decyzja Nr 740/18	Decyzja o pozwoleniu na budowę budynku mieszkalnego jednorodzinnego według projektu typowego „GL718”, Smolnica, ul. Bierawki dz. nr 670/107
502.	2018	Decyzja Nr 738/18	Decyzja o pozwoleniu na budowę Budowa i przebudowa stacji transformatorowej SN/nN z włączeniem do sieci SN i nN, Smolnica, ul. Wiejska i Bierawki dla Tauron Dystrybucja SA dz. nr 722/115, 752/115, 431/115, 332/66, 307/113, 363/111, 399/111, 300/113, 290/113, 424/113, 423/113
503.	2018	Decyzja Nr 695/18	Decyzja o pozwoleniu na budowę - przebudowa kotłowni na paliwo stałe i budowa zewnętrznego komina dymowego do budynku szkoły, Bargłówka, ul. Raciborska dla SP Bargłówka dz. nr 745/283, 746/283

* Brak szczegółowych danych dot. inwestycji



Tabela:

WYKAZ WNIOSKÓW DO STUDIUM UWARUNKOWAŃ I KIERUNKÓW ZAGOSPODAROWANIA PRZESTRZENNEGO MIASTA I GMINY SOŚNICOWICE ORAZ MIEJSCOWEGO PLANU ZAGOSPODAROWANIA PRZESTRZENNEGO GMINY SOŚNICOWICE W OKRESIE OD VIII.2018 DO X.2021 r.

Nr wniosku	Data wpływu wniosku	Treść wniosku	Oznaczenie nieruchomości, której dotyczy wniosek	Kierunki w przeznaczeniu terenów ustalone w Studium	Przeznaczenie terenu w MPZP	Rozpatrzenie wniosku		Uwagi
						wniosek uwzględniony	wniosek nieuwzględniony	
						Wniosek uwzględniony częściowo		
2021								
1/2021	8.03.2021	Dot. zmiany przeznaczenia terenu rolnego na teren zabudowy mieszkaniowej	Rachowice 782/182, 783/182	MN (tereny zabudowy mieszkaniowej jednorodzinnej)	R (tereny rolnicze)	•		Tak. Przeznaczenie w planie pod MN jest zgodne ze Studium
2/2021	14.04.2021	Dot. zmiany miejscowego planu z terenu rolnego na teren zabudowy mieszkaniowej jednorodzinnej	Smolnica 478/107	R2 (tereny rolne nie objęte zakazem zabudowy)	R (tereny rolnicze)	•	•	Tak, częściowo. Studium na terenach R2 dopuszcza zabudowę zagrodową RM
3/2021	30.04.2021	Dot. zmiany studium oraz miejscowego planu z terenu rolnego na teren zabudowy mieszkaniowej	Rachowice 787/182	MN (tereny zabudowy mieszkaniowej jednorodzinnej)	R (tereny rolnicze)	•		Tak. Przeznaczenie w planie pod MN jest zgodne ze Studium
4/2021	12.05.2021	Dot. zmiany miejscowego planu z terenu rolnego na teren zabudowy mieszkaniowej jednorodzinnej	Rachowice 1046/173, 1045/173	MN (tereny zabudowy mieszkaniowej jednorodzinnej)	R (tereny rolnicze)	•		Tak. Przeznaczenie w planie pod MN jest zgodne ze Studium
5/2021	19.05.2021	Dot. zmiany miejscowego planu z terenu rolnego na teren zabudowy mieszkaniowej	Tworóg Mały 514/198	ZL (tereny lasów)	R (tereny rolnicze)		•	Nie ma możliwości zmiany przeznaczenia w planie terenu R na tereny MN – brak zgodności ze Studium. Zmiana przeznaczenia terenu w mpzp wymaga zmiany Studium.
6/2021	21.05.2021	Dot. zmiany miejscowego planu części działek z terenu rolnego na teren zabudowy mieszkaniowej jednorodzinnej	Trachy 1860/53, 1861/53 ark.2	R2 (tereny rolne nie objęte zakazem zabudowy)	R (tereny rolnicze)	•	•	Tak, częściowo. Studium na terenach R2 dopuszcza zabudowę zagrodową RM

7/2021	25.05.2021	Dot. przekwalifikowania z terenu zieleni niska na teren rekreacyjny	Smolnica 371/62 ark.1	ZE (tereny zieleni towarzyszącej dolinom cieków)	ZŁ (tereny z przewagą zieleni niskiej)		•	Nie ma możliwości zmiany przeznaczenia w planie terenu ZŁ na tereny rekreacyjne – brak zgodności ze Studium. Zmiana przeznaczenia terenu w mpzp wymaga zmiany Studium.
8/2021	14.06.2021	Dot. przekształcenia z terenu rolnego i zabudowy rolniczej na teren zabudowy mieszkaniowej	Rachowice 529/161 ark.11	RU (tereny obsługi w gospodarstwach rolnych, hodowlanych, ogrodniczych oraz gospodarstwach leśnych i rybackich)	RZ (tereny zabudowy rolniczej) R (tereny rolnicze)		•	Nie ma możliwości zmiany przeznaczenia w planie terenów RZ i R na tereny MN – brak zgodności ze Studium. Zmiana przeznaczenia terenu w mpzp wymaga zmiany Studium.
9/2021	12.07.2021	Dot. zmiany miejscowego planu z terenu rolnego na teren zabudowy mieszkaniowej jednorodzinnej	Smolnica 601/55 ark.2	R2 (tereny rolne nie objęte zakazem zabudowy)	R (tereny rolnicze)	•	•	Tak, częściowo. Studium na terenach R2 dopuszcza zabudowę zagrodową RM
10/2021	20.07.2021	Dot. zmiany studium oraz miejscowego planu z terenu rolnego na teren zabudowy mieszkaniowej wielorodzinnej i jednorodzinnej	Kozłów 39 ark.6	R2 (tereny rolne nie objęte zakazem zabudowy)	R (tereny rolnicze)	•	•	Tak, częściowo. Studium na terenach R2 dopuszcza zabudowę zagrodową RM (zabudowa wielorodzinna jest wykluczona)
11/2021	22.07.2021	Dot. zmiany miejscowego planu z terenu rolnego na teren zabudowy mieszkaniowej jednorodzinnej	Smolnica 464/50 ark.2	R2 (tereny rolne nie objęte zakazem zabudowy)	R (tereny rolnicze)	•	•	Tak, częściowo. Studium na terenach R2 dopuszcza zabudowę zagrodową RM
12/2021	28.07.2021	Dot. zmiany studium oraz miejscowego planu z terenu rolnego na teren zabudowy mieszkaniowej jednorodzinnej	Tworóg Mały 79 ark. 5	R1 (tereny rolne z zakazem zabudowy)	R (tereny rolnicze)		•	Nie ma możliwości zmiany przeznaczenia w planie terenów R na tereny MN – brak zgodności ze Studium. Zmiana przeznaczenia terenu w mpzp wymaga zmiany Studium.

13/2021	28.07.2021	Dot. przekształcenia z terenu rolnego na teren zabudowy mieszkaniowej jednorodzinnej	Smolnica 664/46 ark. 2	R2 (tereny rolne nie objęte zakazem zabudowy)	R (tereny rolnicze)	•	•	Tak, częściowo. Studium na terenach R2 dopuszcza zabudowę zagrodową RM
14/2021	9.08.2021	Dot. przekształcenia z terenu rolnego na teren zabudowy mieszkaniowej jednorodzinnej	Sierakowice 35 ark. 3	R1 (tereny rolne z zakazem zabudowy)	R (tereny rolnicze)		•	Nie ma możliwości zmiany przeznaczenia w planie terenu R na tereny MN – brak zgodności ze Studium. Zmiana przeznaczenia terenu w mpzp wymaga zmiany Studium.
15/2021	9.08.2021	Dot. przekształcenia z terenu rolnego na teren zabudowy mieszkaniowej jednorodzinnej	Smolnica 430/40 ark. 2	R2 (tereny rolne nie objęte zakazem zabudowy)	R (tereny rolnicze)	•	•	Tak, częściowo. Studium na terenach R2 dopuszcza zabudowę zagrodową RM
16/2021	9.08.2021	Dot. zmiany studium oraz miejscowego planu z terenu rolnego na teren zabudowy mieszkaniowej jednorodzinnej	Rachowice 787/182 ark. 11	MN (tereny zabudowy mieszkaniowej jednorodzinnej)	R (tereny rolnicze)	•	•	Tak. Przeznaczenie w planie pod MN jest zgodne ze Studium
17/2021	9.08.2021	Dot. przekształcenia z terenu rolnego na teren zabudowy mieszkaniowej jednorodzinnej- działkę budowlaną	Sierakowice 281/63 ark. 4	R2 (tereny rolne nie objęte zakazem zabudowy)	R (tereny rolnicze)	•	•	Tak, częściowo. Studium na terenach R2 dopuszcza zabudowę zagrodową RM
18/2021	16.08.2021	Dot. zmiany miejscowego planu z terenu rolnego na teren zabudowy mieszkaniowej jednorodzinnej	Smolnica 465/50 ark. 2	R2 (tereny rolne nie objęte zakazem zabudowy)	R (tereny rolnicze)	•	•	Tak, częściowo. Studium na terenach R2 dopuszcza zabudowę zagrodową RM
19/2021	17.08.2021	Dot. zmiany miejscowego planu z terenu rolnego na teren zabudowy mieszkaniowej jednorodzinnej	Smolnica 518/33, 520/33 ark. 3	ZE (tereny zieleni towarzyszącej dolinom cieków)	R (tereny rolnicze)		•	Nie ma możliwości zmiany przeznaczenia w planie terenu R na tereny MN – brak zgodności ze Studium. Zmiana przeznaczenia terenu w mpzp wymaga zmiany Studium.
20/2021	18.08.2021	Dot. przekształcenia z terenu rolnego na teren zabudowy mieszkaniowej jednorodzinnej - działkę budowlaną	Sośnicowice 1463/229 ark. 2	R2 (tereny rolne nie objęte zakazem zabudowy)	R (tereny rolnicze)	•	•	Tak, częściowo. Studium na terenach R2 dopuszcza zabudowę zagrodową RM

21/2021 3.08.2021	Dot. przekwalifikowania z terenu rolnego na teren zabudowy mieszkaniowej jednorodzinnej- działkę budowlaną	Rachowice 782/182, 783/182	MN (tereny zabudowy mieszkaniowej jednorodzinnej)	R (tereny rolnicze)	•		Tak. Przeznaczenie w planie pod MN jest zgodne ze Studium
	Dot. przekwalifikowania z terenu rolnego na teren zabudowy mieszkaniowej jednorodzinnej- działkę budowlaną	Rachowice 1012/174	MN (tereny zabudowy mieszkaniowej jednorodzinnej)	R (tereny rolnicze)	•		Tak. Przeznaczenie w planie pod MN jest zgodne ze Studium
	Dot. przekwalifikowania z terenu rolnego na teren zabudowy mieszkaniowej jednorodzinnej- działkę budowlaną	Rachowice 1109/174	MN (tereny zabudowy mieszkaniowej jednorodzinnej)	R (tereny rolnicze)	•		Tak. Przeznaczenie w planie pod MN jest zgodne ze Studium
	Dot. przekwalifikowania z terenu rolnego na teren zabudowy mieszkaniowej jednorodzinnej- działkę budowlaną	Rachowice 787/182	MN (tereny zabudowy mieszkaniowej jednorodzinnej)	R (tereny rolnicze)	•		Tak. Przeznaczenie w planie pod MN jest zgodne ze Studium
	Dot. przekwalifikowania z terenu rolnego na teren zabudowy mieszkaniowej jednorodzinnej – działkę budowlaną	Rachowice 785/182,790 //182	MN (tereny zabudowy mieszkaniowej jednorodzinnej) R2 (tereny rolne nie objęte zakazem zabudowy)	R (tereny rolnicze)	•		Tak. Przeznaczenie w planie pod MN jest zgodne ze Studium. Na terenach R2 Studium dopuszcza zabudowę zagrodową RM.
	Dot. przekwalifikowania z terenu rolnego na teren zabudowy mieszkaniowej jednorodzinnej- działkę budowlaną	Rachowice 780/182	MN (tereny zabudowy mieszkaniowej jednorodzinnej)	R (tereny rolnicze)	•		Tak. Przeznaczenie w planie pod MN jest zgodne ze Studium
	Dot. przekwalifikowania z terenu rolnego na teren zabudowy mieszkaniowej jednorodzinnej - działkę budowlaną	Rachowice 1103/174	R2 (tereny rolne nie objęte zakazem zabudowy)	R (tereny rolnicze)	•	•	Tak, częściowo. Na terenach R2 Studium dopuszcza zabudowę zagrodową RM.

22/2021	28.06.2021	Dot. zmiany miejscowego planu z terenu rolnego na teren eksploatacji powierzchniowej surowców ilastych ceramiki budowlanej PE	Sierakowice 265/74, 267/79, 268/79, 272/79, 273/79, 274/79, 275/79, 381/79, 433/74, 436/74, 437/74, 598/79 Części działek 83, 93/81, 156/81, 248/69, 249/69, 250/69, 251/69, 258/70, 263/73, 264/74, 271/79, 280/69, 281/69, 308/69, 310/69, 383/78, 434/74, 435/74, 438/74, 439/70, 440/70, 441/70, 482/75, 484/77, 486/80, 488/81, 492/82, 494/82, 502/69, 506/79, 508/79, 510/85, 512/85, 532/76, 546/84, 548/86, 550/82, 554/79, 560/71, 599/79 .	PG (tereny eksploatacji powierzchniowej kruszywa) R (tereny rolne z zakazem zabudowy)	R (tereny rolnicze)	•		Tak. Wnioskowane przeznaczenie terenu jest zgodne ze Studium.
23/2021	24.08.2021	Dot. zmiany miejscowego planu z terenu rolnego na teren zabudowy mieszkaniowej jednorodzinnej- działkę budowlaną	Bargłówka 1271/119 ark.1	R2 (tereny rolne nie objęte zakazem zabudowy)	R (tereny rolnicze)	•	•	Tak, częściowo. Na terenach R2 Studium dopuszcza zabudowę zagrodową RM.
24/2021	31.08.2021	Dot. zmiany miejscowego planu z terenu rolnego na teren zabudowy mieszkaniowej jednorodzinnej lub zabudowę zagrodową	Kozłów 59 ark.4	RU (tereny obsługi w gospodarstwach rolnych, hodowlanych, ogrodniczych oraz gospodarstwach leśnych i rybackich)	RZ (tereny zabudowy rolniczej)		•	Nie ma możliwości zmiany przeznaczenia w planie terenu RZ na tereny MN – brak zgodności ze Studium. Zabudowa mieszkaniowa jest dopuszczona wyłącznie dla obsługi i dozoru terenów produkcji rolnej. Zabudowa zagrodowa nie jest tożsama z terenami obsługi produkcji rolnictwa. Zmiana przeznaczenia terenu w mpzp wymaga zmiany Studium.

25/2021	27.08.2021	Dot. przekwalifikowania z terenu rolnego na teren zabudowy mieszkaniowej jednorodzinnej - działkę budowlaną	Bargłówka 370/116 ark.1 i część działki 372/116 ark.1	R2 (tereny rolne nie objęte zakazem zabudowy)	R (tereny rolnicze)	•	•	Tak, częściowo. Na terenach R2 Studium dopuszcza zabudowę zagrodową RM.
26/2021	27.08.2021	Dot. zmiany przeznaczenia z terenu rolnego na teren zabudowy mieszkaniowej jednorodzinnej - działkę budowlaną	Bargłówka część działki 769/116 ark.1	R2 (tereny rolne nie objęte zakazem zabudowy)	R (tereny rolnicze)	•	•	Tak, częściowo. Na terenach R2 Studium dopuszcza zabudowę zagrodową RM.
27/2021	27.08.2021	Dot. zmiany przeznaczenia z terenu rolnego na teren zabudowy mieszkaniowej jednorodzinnej - działkę budowlaną	Bargłówka 384/126 i część działki 798/117 i 797/118 ark.1	R2 (tereny rolne nie objęte zakazem zabudowy)	R (tereny rolnicze)	•	•	Tak, częściowo. Na terenach R2 Studium dopuszcza zabudowę zagrodową RM.
28/2021	30.08.2021	Dot. zmiany miejscowego planu z terenu sportu i rekreacji na teren zabudowy mieszkaniowej jednorodzinnej	Smolnica 466/27 ark.3	URS (tereny usług rekreacji i wypoczynku)	US (tereny sportu i rekreacji)		•	Nie ma możliwości zmiany przeznaczenia w planie terenu US na tereny MN – brak zgodności ze Studium. Zmiana przeznaczenia terenu w mpzp wymaga zmiany Studium.
29/2021	1.09.2021	Dot. zmiany miejscowego planu z terenu rolnego na teren zabudowy mieszkaniowej	Smolnica 666/113 ark.2	R2 (tereny rolne nie objęte zakazem zabudowy)	R (tereny rolnicze)	•	•	Tak, częściowo. Na terenach R2 Studium dopuszcza zabudowę zagrodową RM.
30/2021	2.09.2021	Dot. zmiany miejscowego planu z terenu rolnego na teren zabudowy mieszkaniowej jednorodzinnej	Sośnicowicach 2761/23 ark.2	R2 (tereny rolne nie objęte zakazem zabudowy)	R (tereny rolnicze)	•	•	Tak, częściowo. Na terenach R2 Studium dopuszcza zabudowę zagrodową RM.
		Dot. zmiany miejscowego planu z terenu zieleni niskiej na teren zabudowy mieszkaniowo-usługowej	Sośnicowicach część działek 1515/133, 2668/133 ark.2	ZE (tereny zieleni towarzyszącej dolinom cieków)	ZŁ (tereny z przewagą zieleni niskiej)		•	Nie ma możliwości zmiany przeznaczenia w planie terenu ZŁ na tereny MN-U – brak zgodności ze Studium. Zmiana przeznaczenia terenu w mpzp wymaga zmiany Studium.
31/2021	3.09.2021	Dot. zmiany studium z terenu rolnego na teren zabudowy mieszkaniowej jednorodzinnej lub zabudowę zagrodową	Kozłów 340/202 ark.11	R2 (tereny rolne nie objęte zakazem zabudowy)	RZ (tereny zabudowy rolniczej) R (tereny rolnicze)	•	•	Tak, częściowo. Na terenach R2 Studium dopuszcza zabudowę zagrodową RM.

32/2021	6.09.2021	Dot. zmiany miejscowego planu z terenu rolnego na teren zabudowy mieszkaniowej jednorodzinnej	Smolnica 44,45 ark.1	R2 (tereny rolne nie objęte zakazem zabudowy)	R (tereny rolnicze)	•	•	Tak, częściowo. Na terenach R2 Studium dopuszcza zabudowę zagrodową RM.
33/2021	15.09.2021	Dot. zmiany przeznaczenia terenu rolnego na teren zabudowy mieszkaniowej - działka budowlana	Kozłów 188/82,155/76 ark.2	R2 (tereny rolne nie objęte zakazem zabudowy)	R (tereny rolnicze)	•	•	Tak, częściowo. Na terenach R2 Studium dopuszcza zabudowę zagrodową RM.
34/2021	4.10.2021	Dot. zmiany studium i miejscowego planu z terenu rolnego na teren zabudowy mieszkaniowej	Kozłów 332/44,89 ark.2	R2 (tereny rolne nie objęte zakazem zabudowy)	R (tereny rolnicze)	•	•	Tak, częściowo. Na terenach R2 Studium dopuszcza zabudowę zagrodową RM.
35/2021	7.10.2021	Dot. zmiany studium i miejscowego planu z terenu zieleni niskiej i lasów na teren zabudowy mieszkaniowej jednorodzinnej	Bargłówka 1192/111 ark.1	R2 (tereny rolne nie objęte zakazem zabudowy) ZL (tereny lasów)	ZŁ (tereny z przewagą zieleni niskiej) ZL (tereny lasów)	•	•	Tak, częściowo. Na terenach R2 Studium dopuszcza zabudowę zagrodową RM. Na terenie ZL – nie jest możliwa zmiana przeznaczenia terenu.
36/2021	7.10.2021	Dot. zmiany studium i miejscowego planu z terenu zieleni niskiej na teren zabudowy mieszkaniowej jednorodzinnej	Bargłówka 1191/111 ark.1	R2 (tereny rolne nie objęte zakazem zabudowy)	ZŁ (tereny z przewagą zieleni niskiej)	•	•	Tak, częściowo. Na terenach R2 Studium dopuszcza zabudowę zagrodową RM.
37/2021	8.10.2021	Dot. zmiany studium i miejscowego planu - przywrócenie funkcji zabudowy mieszkaniowej (plan z 1979 r.) z terenu zabudowy rolniczej i z terenu rolnego	Rachowice 1076/208, 340/202, 339/202 ark.11	MN (tereny zabudowy mieszkaniowej jednorodzinnej) R2 (tereny rolne nie objęte zakazem zabudowy)	R (tereny rolnicze)	•	•	Tak, częściowo. MN – zmiana w planie będzie zgodna ze Studium. Na terenach R2 Studium dopuszcza zabudowę zagrodową RM.
38/2021	4.10.2021	Dot. zmiany studium i miejscowego planu z terenu zieleni niskiej na teren zabudowy rolniczej lub teren sportu i rekreacji	Sońnicowice 128/17 ark.6	ZL (tereny lasów)	ZL (tereny lasów)		•	Nie jest możliwa zmiana przeznaczenia terenu ZL.
39/2021	13.10.2021	Dot. zmiany miejscowego planu z terenu zabudowy zagrodowej w gospodarstwach rolnych, hodowlanych i ogrodniczych oraz terenu rolnego na teren zabudowy mieszkaniowej z dopuszczeniem usług nieuciążliwych	Smolnica 711/105 ark.2 710/105, 938/107 ark.2	R1 (tereny rolne z zakazem zabudowy) RM (tereny zabudowy zagrodowej)	R (tereny rolnicze)		•	Nie ma możliwości zmiany przeznaczenia terenu w planie na MN lub MNU. Na części terenu można dopuścić zabudowę zagrodową RM. Zmiana przeznaczenia terenu w mpzp wymaga zmiany Studium.

40/2021	18.10.2021	Dot. zmiany miejscowego planu z terenu zabudowy usługowej na teren zabudowy mieszkaniowej	Smolnica 1249/101 ark.1	MU (tereny zabudowy mieszkaniowo - usługowej, w tym zabudowy zagrodowej)	U (tereny zabudowy usługowej)	•		Tak. Zabudowa MN jest zgodna ze studium.
41/2021	22.10.2021	Dot. zmiany miejscowego planu z terenu zabudowy usługowej na teren zabudowy mieszkaniowej jednorodzinnej wraz z zabudową usługową	Kozłów 58,176/54 ark.1	U (tereny zabudowy usługowej)	U (tereny zabudowy usługowej)		•	Nie ma możliwości zmiany przeznaczenia terenu na MN - niezgodne ze Studium. Jest dopuszczona zabudowa usługowo – mieszkaniowa. Zmiana przeznaczenia terenu w mpzp wymaga zmiany Studium.
42/2021	18.10.2021	Dot. zmiany miejscowego planu z terenu rolnej na teren zabudowy mieszkaniowej jednorodzinnej z dopuszczeniem usług nieuciążliwych	Rachowice 56 ark.11	R1 (tereny rolne z zakazem zabudowy)	R (tereny rolnicze)		•	Nie. Zabudowa mieszkaniowo-usługowa niezgodna ze Studium. Zmiana przeznaczenia terenu w mpzp wymaga zmiany Studium.
2020 r.								
1/2020	10.01.2020	Dot. zmiany miejscowego planu z terenu rolnego na teren budowlany	Bargłówka 1271/119	R2 (tereny rolne nie objęte zakazem zabudowy)	R (tereny rolnicze)	•	•	Tak, częściowo. Na terenach R2 Studium dopuszcza zabudowę zagrodową RM
2/2020	16.01.2020	Dot. zmiany miejscowego planu z terenu rolnego na teren budowlany	Bargłówka 925/18, 926/18, 16, 17, 927/18, 928/18, 929/18	ZE (tereny zieleni towarzyszącej dolinom cieków) ZL (tereny lasów) MU (tereny zabudowy mieszkaniowo - usługowej, w tym zabudowy zagrodowej) (dz. 17 i część dz. 16)	ZŁ (tereny z przewagą zieleni niskiej) ZL (tereny lasów) MN2 (tereny zabudowy mieszkaniowej jednorodzinnej - dla lokalizacji nowej zabudowy) (dz. 17 i część dz. 16)		•	Nie ma możliwości zmiany przeznaczenia w planie terenów ZŁ i ZL na budowlane – brak zgodności ze Studium. Zmiana przeznaczenia terenu w mpzp wymaga zmiany Studium. Teren MU – w planie przeznaczony jest pod MN2.
3/2020	9.06.2020	Dot. zmiany miejscowego planu z terenu rolnego na teren zabudowy mieszkaniowej jednorodzinnej	Łany Wielkie 827/48	R2 (tereny rolne nie objęte zakazem zabudowy)	R (tereny rolnicze)	•	•	Tak, częściowo. Na terenach R2 Studium dopuszcza zabudowę zagrodową RM

4/2020	10.08.2020	Dot. zmiany miejscowego planu z terenu dróg wewnętrznych na teren zabudowy jednorodzinnej	Sońnicowice 92/5,91/5 (w części)	MU (tereny zabudowy mieszkaniowo usługowej, w tym zabudowy zagrodowej)	KDW (tereny dróg wewnętrznych) MN1 (tereny zabudowy mieszkaniowej jednorodzinnej - dla uzupełnienia zabudowy istniejącej)	•		Tak, zgodność ze Studium.
5/2020	28.08.2020	Dot. zmiany miejscowego planu z terenu rolnego na teren zabudowy zagrodowej w gospodarstwach rolnych, hodowlanych i ogrodniczych	Smolnica 1212/119	R2 (tereny rolne nie objęte zakazem zabudowy)	R (tereny rolnicze)	•		Tak, zgodność ze Studium. Na terenach R2 Studium dopuszcza zabudowę zagrodową RM
6/2020	23.09.2020	Dot. zmiany miejscowego planu z terenu zabudowy mieszkaniowej jednorodzinnej na teren zabudowy mieszkaniowo-usługowej	Łany Wielkie 950/112	MU (tereny zabudowy mieszkaniowo - usługowej, w tym zabudowy zagrodowej)	MN1 (tereny zabudowy mieszkaniowej jednorodzinnej - dla uzupełnienia zabudowy istniejącej)	•		Tak, zgodność ze Studium.
7/2020	7.10.2020	Dot. zmiany studium i planu – dopuszczenie zabudowy	Bargłówka 1271/119	R2 (tereny rolne nie objęte zakazem zabudowy)	R (tereny rolnicze)	•	•	Tak, częściowo. Na terenach R2 Studium dopuszcza zabudowę zagrodową RM
8/2020	9.10.2020	Dot. zmiany miejscowego planu z terenu rolnego na teren zabudowy mieszkaniowej jednorodzinnej	Smolnica 65	ZE (tereny zieleni towarzyszącej dolinom cieków)	R (tereny rolnicze)		•	Nie ma możliwości zmiany przeznaczenia w planie terenu R na budowlane – brak zgodności ze Studium. Zmiana przeznaczenia terenu w mpzp wymaga zmiany Studium.
9/2020	13.10.2020	Dot. zmiany miejscowego planu terenu przeznaczonego pod zabudowę jednorodzinna, w części teren rolny pod działki rolno-usługowe	Sońnicowice 762/519,763/519	R2 (tereny rolne nie objęte zakazem zabudowy) MU (tereny zabudowy mieszkaniowo - usługowej, w tym zabudowy zagrodowej)	R (tereny rolnicze) MN1 (tereny zabudowy mieszkaniowej jednorodzinnej - dla uzupełnienia zabudowy istniejącej)	•	•	Tak, częściowo. Na terenach R2 Studium dopuszcza zabudowę zagrodową RM. Tereny MN lub MN-U są zgodne ze Studium.

10/2020	13.10.2020	Dot. zmiany studium i planu – dopuszczenie zabudowy	Sierakowice AR_2 132/35,133/36, 33,34,37,38,39 /na mapie brak działek nr 132/35, 133/36/	R1 (tereny rolne z zakazem zabudowy)	R (tereny rolnicze)		•	Nie ma możliwości zmiany przeznaczenia w planie terenu R na budowlane – brak zgodności ze Studium. Zmiana przeznaczenia terenu w mpzp wymaga zmiany Studium.
11/2020	30.10.2020	Dot. zmiany studium i miejscowego planu z terenu z przewagą zieleni niskiej na teren zabudowy jednorodzinnej	Bargłówka 1191/111	R2 (tereny rolne nie objęte zakazem zabudowy)	ZŁ (tereny z przewagą zieleni niskiej)		•	Tak, częściowo. Na terenach R2 Studium dopuszcza zabudowę zagrodową RM.
12/2020	10.11.2020	Dot. zmiany miejscowego planu z terenu rolnego na teren zabudowy mieszkaniowej	Sośnicowice Część działki 2489/227	R2 (tereny rolne nie objęte zakazem zabudowy)	R (tereny rolnicze)		•	Tak, częściowo. Na terenach R2 Studium dopuszcza zabudowę zagrodową RM
13/2020	30.11.2020	Dot. zmiany miejscowego planu z terenu rolnego na teren zabudowy mieszkaniowej	Kozłów 211/1	R2 (tereny rolne nie objęte zakazem zabudowy)	R (tereny rolnicze)		•	Tak, częściowo. Na terenach R2 Studium dopuszcza zabudowę zagrodową RM
14/2020	30.11.2020	Dot. zmiany miejscowego planu z terenu rolnego na teren zabudowy mieszkaniowej	Kozłów 208/51	R2 (tereny rolne nie objęte zakazem zabudowy)	R (tereny rolnicze)		•	Tak, częściowo. Na terenach R2 Studium dopuszcza zabudowę zagrodową RM.
15/2020	2.12.2020	Dot. zmiany miejscowego planu z terenu z przewagą zieleni niskiej na teren zabudowy mieszkaniowej jednorodzinnej	Sośnicowice 726/492	ZE (tereny zieleni towarzyszącej dolinom cieków)	ZŁ (tereny z przewagą zieleni niskiej)		•	Nie ma możliwości zmiany przeznaczenia w planie terenu R na MN – brak zgodności ze Studium. Zmiana przeznaczenia terenu w mpzp wymaga zmiany Studium.
16/2020	31.12.2020	Dot. zmiany miejscowego planu z terenu z przewagą zieleni niskiej na teren zabudowy rolniczej	Sierakowice 772/248,771/24 8,44,45,46	ZE (tereny zieleni towarzyszącej dolinom cieków)	ZŁ (tereny z przewagą zieleni niskiej)		•	Nie ma możliwości zmiany przeznaczenia w planie terenu ZŁ na tereny zabudowy rolniczej, brak zgodności ze Studium. Zmiana przeznaczenia terenu w mpzp wymaga zmiany Studium.
2019 r.								
1/2019	20.03.2019	Dot. zmiany przeznaczenia z terenu rolnego na teren budowlany	Sierakowice 32 AR_3	R1 (tereny rolne z zakazem zabudowy)	R (tereny rolnicze)		•	Nie ma możliwości zmiany przeznaczenia w planie terenu R na budowlane – brak zgodności ze Studium.

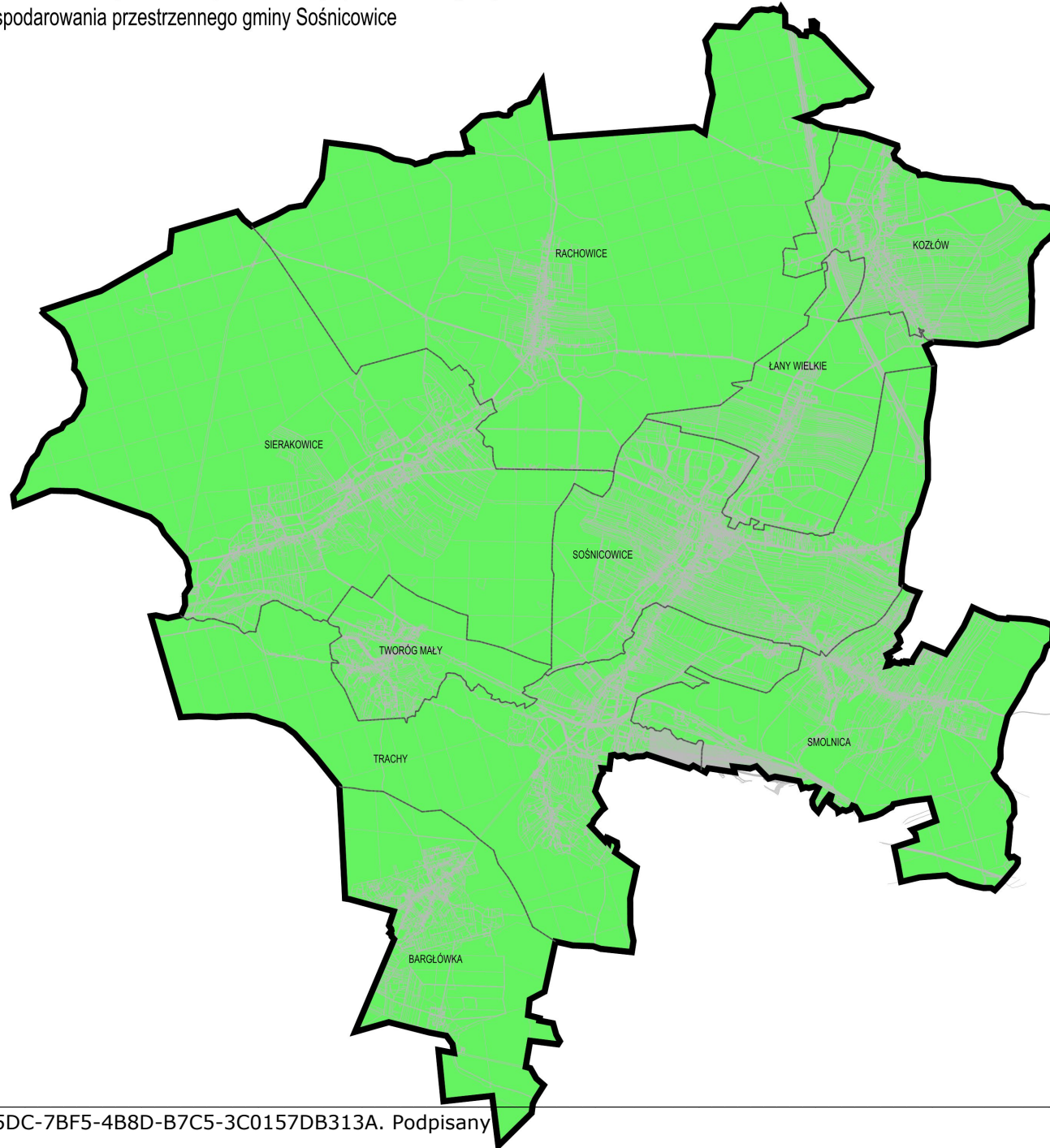
2/2019	27.10.2019	Dot. zmiany przeznaczenia z terenu rolnego na teren budowlany (zabudowy rolniczej)	Trachy 1221/73, 1220/72 Sośnicowice 1722/372, 1723/371	ZE (tereny zieleni towarzyszącej dolinom cieków) MU (tereny zabudowy mieszkaniowo - usługowej, w tym zabudowy zagrodowej) (dz. 1221)	ZŁ (tereny z przewagą zieleni niskiej) MN2 (tereny zabudowy mieszkaniowej jednorodzinnej - dla lokalizacji nowej zabudowy) (dz. 1221)		•	Nie ma możliwości zmiany przeznaczenia w planie terenu ZŁ na budowlane – brak zgodności ze Studium. Zmiana przeznaczenia terenu w mpzp wymaga zmiany Studium. Teren MN2 jest przeznaczony pod zabudowę.
3/2019	17.12.2019	Dot. zmiany przeznaczenia z terenu rolnego na teren budowlany	Bargłówka 1271/119	R2 (tereny rolne nie objęte zakazem zabudowy)	R (tereny rolnicze)	•	•	Tak, częściowo. Na terenach R2 Studium dopuszcza zabudowę zagrodową RM
4/2019	23.12.2019	Dot. zmiany przeznaczenia przekwalifikowanie działki rolnej na działkę budowlaną	Smolnica 1212/119	R2 (tereny rolne nie objęte zakazem zabudowy)	R (tereny rolnicze)	•	•	Tak, częściowo. Na terenach R2 Studium dopuszcza zabudowę zagrodową RM
5/2019	19.12.2019	Dot. zmiany przeznaczenia przekwalifikowanie działki rolnej na działkę budowlaną	Smolnica 59 ark. 14	ZE (tereny zieleni towarzyszącej dolinom cieków)	R (tereny rolnicze)		•	Nie ma możliwości zmiany przeznaczenia w planie terenu R na budowlane – brak zgodności ze Studium. Zmiana przeznaczenia terenu w mpzp wymaga zmiany Studium.
2018 r.								
4/18	27.08.2018	Dot. zmiany fragmentu Studium Uwarunkowań i Kierunków Zagospodarowania Przestrzennego Miasta i Gminy Sośnicowice oraz MPZP	Dz.132/35, 133/36, 33, 34, 37, 38, 39 Sierakowice AR_2	R1 (tereny rolne z zakazem zabudowy)	R (tereny rolnicze)		•	Nie ma możliwości zmiany przeznaczenia w planie terenu R na inne niż tereny rolne – brak zgodności ze Studium. Zmiana przeznaczenia terenu w mpzp wymaga zmiany Studium.
5/18	28.09.2018	Dot. zmiany fragmentu Studium Uwarunkowań i Kierunków Zagospodarowania Przestrzennego Miasta i Gminy Sośnicowice	Kanalizacja sołectwa	-	-	-	-	Dla przyjęcia tego wniosku nie jest wymagana zmiana Studium ani MPZP

6/18	7.12.2018	Dot. zmiany studium i planu przekwalifikowania działki rolnej na działkę budowlaną	Dz. 688/113	RU (tereny obsługi w gospodarstwach rolnych, hodowlanych, ogrodniczych oraz gospodarstwach leśnych i rybackich)	RZ (tereny zabudowy rolniczej)		• Nie ma możliwości zmiany przeznaczenia w planie terenu RZ na inne niż zabudowa rolnicza – brak zgodności ze Studium. Zmiana przeznaczenia terenu w mpzp wymaga zmiany Studium.
8/18	7.12.2018	Dot. zmiany miejscowego planu z rolniczej zabudowy na jednorodzinną	nr 938/107 i nr 616/105 nie istnieją (nr 710/105 i nr 711/105) Smolnica	R1 (tereny rolne z zakazem zabudowy)	R (tereny rolnicze) RM (tereny zabudowy zagrodowej w gospodarstwach rolnych, hodowlanych i ogrodniczych) (część dz. 711)		• Nie ma możliwości zmiany przeznaczenia w planie terenu R i RM na inne niż tereny rolne i zabudowa rolnicza, nie dopuszcza się zabudowy MN – brak zgodności ze Studium. Zmiana przeznaczenia terenu w mpzp wymaga zmiany Studium.
9/18	27.12.2018	Dot. zmiany przeznaczenia działki rolnej na działkę budowlaną	Nr 131, nr 132 Tworóg Mały	R1 (tereny rolne z zakazem zabudowy) ZL (tereny lasów)	R (tereny rolnicze) ZL (tereny lasów)		• Nie ma możliwości zmiany przeznaczenia w planie terenu R i ZL na inne niż tereny rolne i lasów – brak zgodności ze Studium. Zmiana przeznaczenia terenu w mpzp wymaga zmiany Studium.

ANALIZA ZMIAN W ZAGOSPODAROWANIU PRZESTRZENNYM GMINY SOŚNICOWICE

Załącznik graficzny nr 2 – Struktura planowania przestrzennego przestrzenna gminy Sośnicowice.
Miejscowy plan zagospodarowania przestrzennego gminy Sośnicowice

SKALA 1:30 000



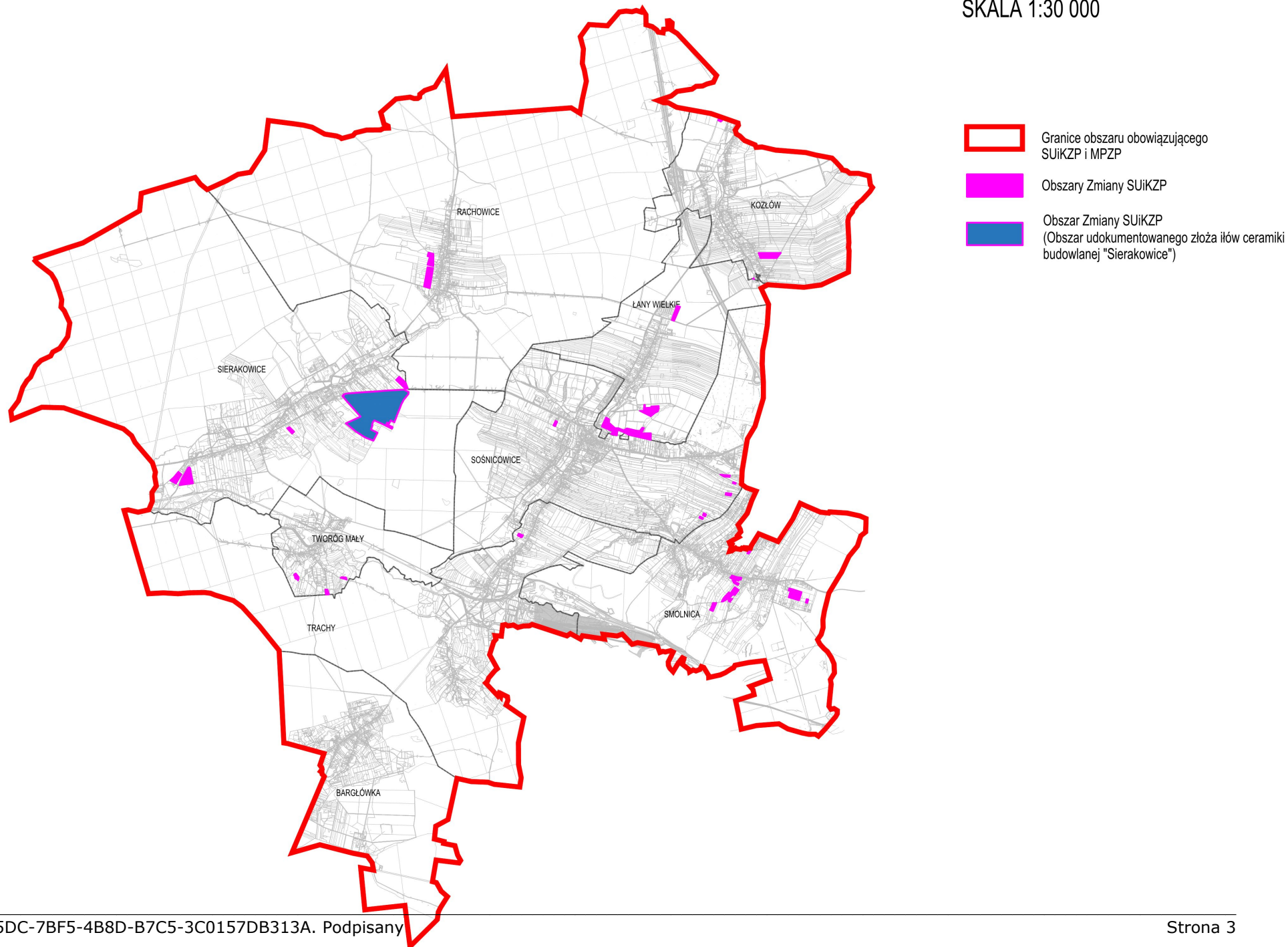
 Granice obszaru obowiązującego MPZP

Obowiązujący miejscowy plan zagospodarowania przestrzennego gminy Sośnicowice, przyjęty uchwałą nr XLII/351/2018 Rady Miejskiej w Sośnicowicach z dnia 24.07.2018 r.

ANALIZA ZMIAN W ZAGOSPODAROWANIU PRZESTRZENNYM GMINY SOŚNICOWICE

Załącznik graficzny nr 3 – Obszary objęte zmianą Studium uwarunkowań i kierunków zagospodarowania przestrzennego miasta i gminy Sośnicowice (2020)

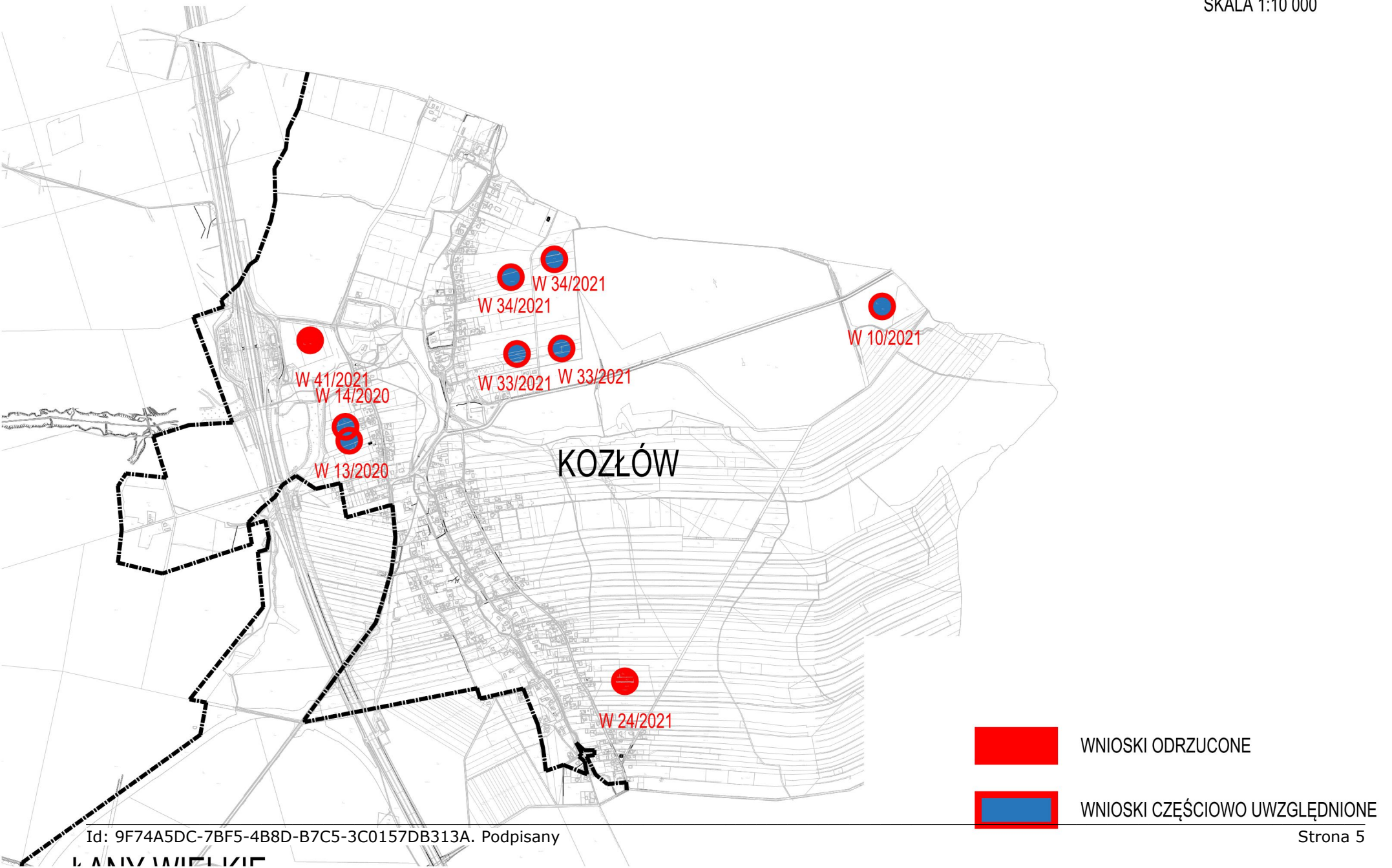
SKALA 1:30 000



ANALIZA ZMIAN W ZAGOSPODAROWANIU PRZESTRZENNYM GMINY SOŚNICOWICE

Załącznik graf. nr 4b - Zestawienie wniosków do zmiany obowiązującego Studium i MPZP w miejscowości Kozłów

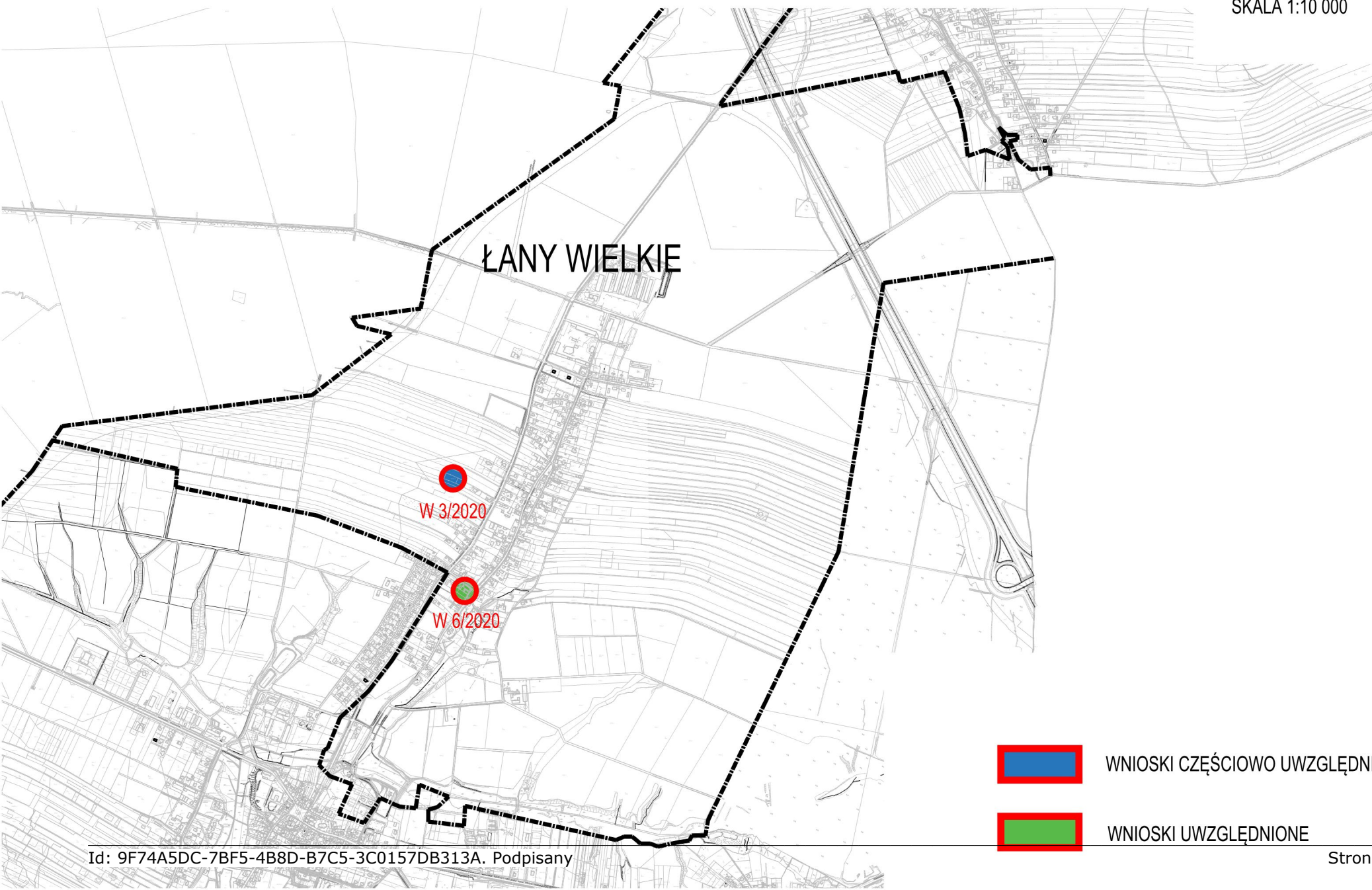
SKALA 1:10 000



ANALIZA ZMIAN W ZAGOSPODAROWANIU PRZESTRZENNYM GMINY SOŚNICOWICE

Załącznik graf. nr 4c - Zestawienie wniosków do zmiany obowiązującego Studium i MPZP w miejscowości Łany Wielkie

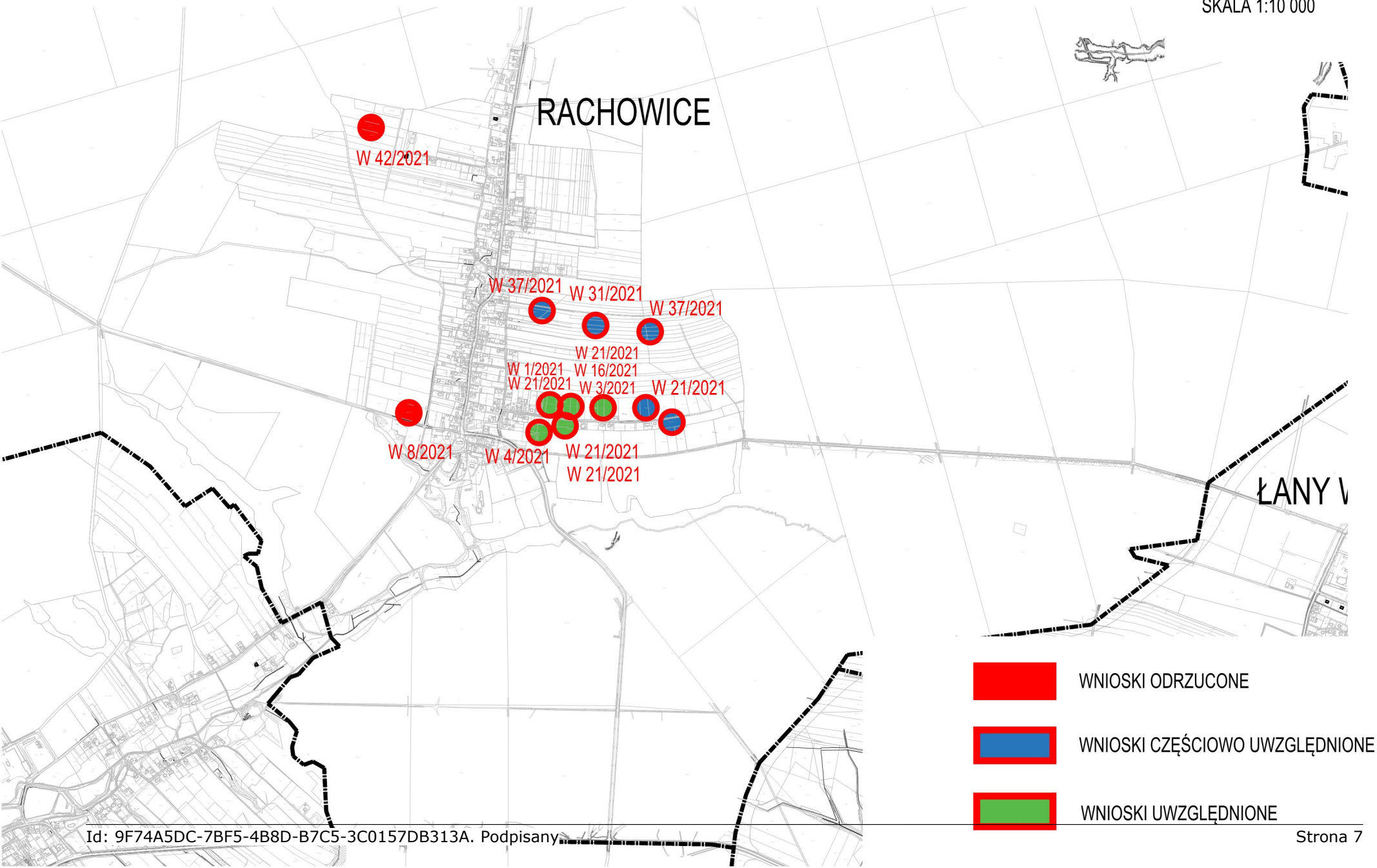
SKALA 1:10 000



ANALIZA ZMIAN W ZAGOSPODAROWANIU PRZESTRZENNYM GMINY SOŚNICOWICE

Załącznik graf. nr 4d - Zestawienie wniosków do zmiany obowiązującego Studium i MPZP w miejscowości Rachowice

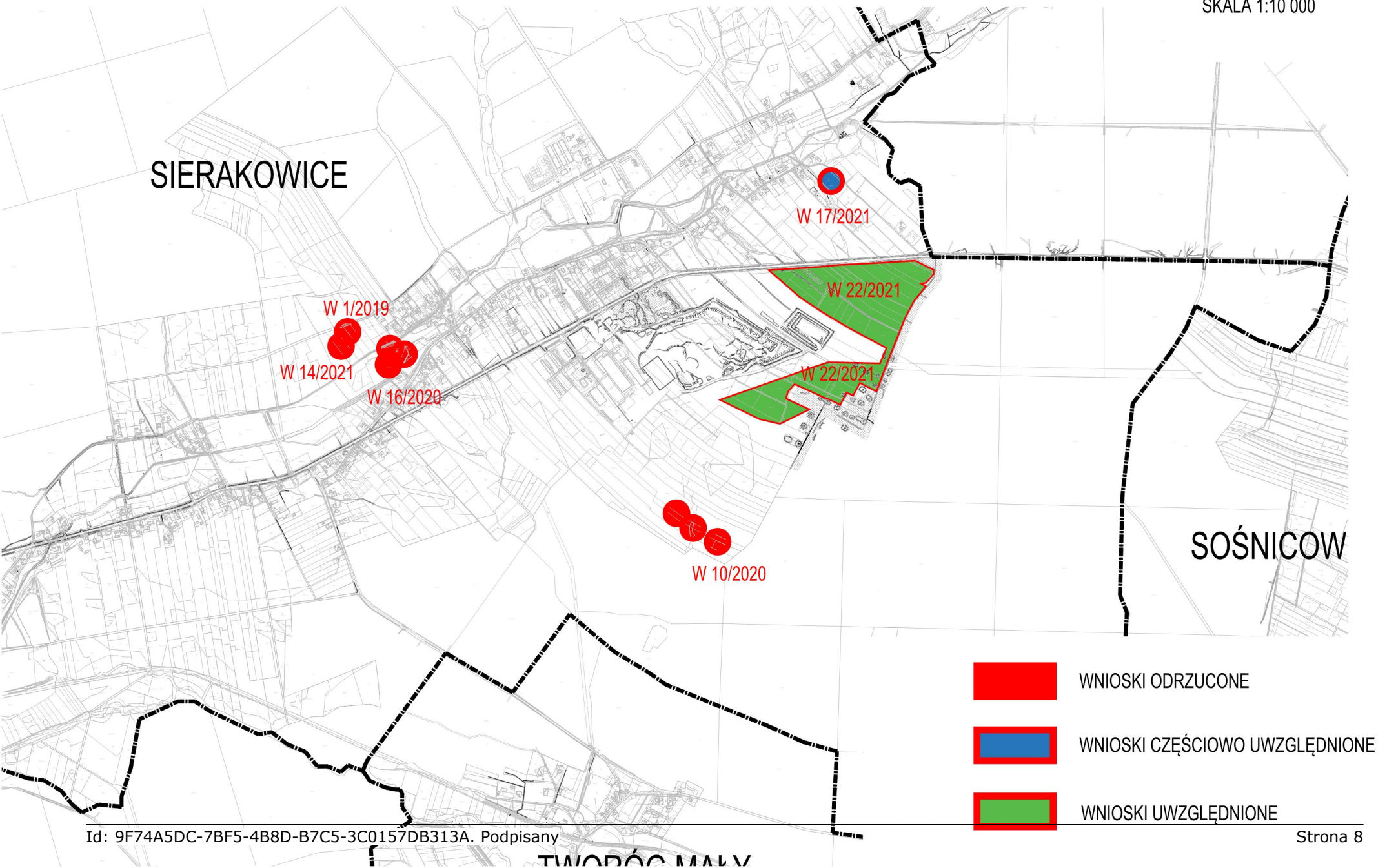
SKALA 1:10 000



ANALIZA ZMIAN W ZAGOSPODAROWANIU PRZESTRZENNYM GMINY SOŚNICOWICE

Załącznik graf. nr 4e - Zestawienie wniosków do zmiany obowiązującego Studium i MPZP w miejscowości Sierakowice

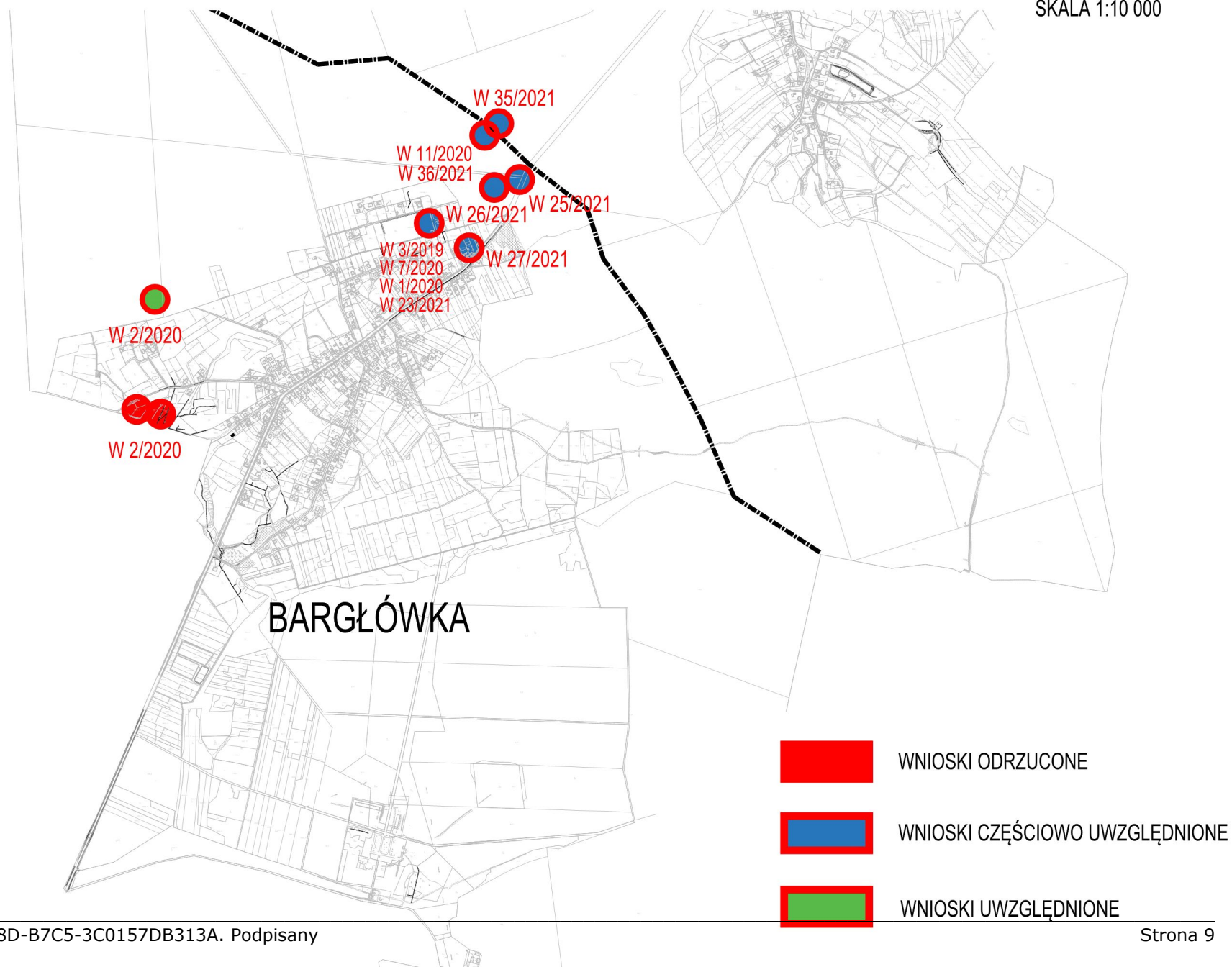
SKALA 1:10 000



ANALIZA ZMIAN W ZAGOSPODAROWANIU PRZESTRZENNYM GMINY SOŚNICOWICE

Załącznik graf. nr 4f - Zestawienie wniosków do zmiany obowiązującego Studium i MPZP w miejscowości Bargłówka

SKALA 1:10 000



ANALIZA ZMIAN W ZAGOSPODAROWANIU PRZESTRZENNYM GMINY SOŚNICOWICE

Załącznik graf. nr 4g - Zestawienie wniosków do zmiany obowiązującego Studium i MPZP w miejscowości Tworóg Mały

SKALA 1:10 000

