

276/74

154/76

155/76
RIVb

156/76

projektowana linia
kablowa ziarna

188/82

190/82

186/79

187/79

158/79

107/32

81

ark.2
ark.6

205/79

PsIV

kl

34

104/32

112/32

m2

ks

RIVa

103/32

113/32

RIVa

w w w

B

RIVa

projektowane złącze

istniejący słup

projektowana linia
kablowa ziarna

108/32

kl

71/32

72/32

105/32

114/32

109/32

05 m

38

46

RIVb










ZAŁĄCZNIK GRAFICZNY NR 3 DO ANALIZY
DO DECYZJI O LOKALIZACJI INWESTYCJI CELU PUBLICZNEGO
NR X Z DNIA 8.11.2012
sprawa EGG. 6733.10.2011/2012.H15
GMINA SOŚNICOWICE
KOZŁÓW

ANALIZA WARUNKÓW I ZASAD ZAGOSPODAROWANIA TERENU
ORAZ JEGO ZABUDOWY O KTÓRYCH MOWA W ART. 53 UST. 3
ORAZ WYMAGAŃ OKREŚLONYCH W ART. 54
USTAWY O PLANOWANIU I ZAGOSPODAROWANIU PRZESTRZENNYM
Z DNIA 27 MARCA 2003 ROKU (DZ. U. Z 2012 R. POZ. 647 TEKST JEDNOLITY)
DLA INWESTYCJI OBJĘTEJ WNIOSEM NR Z DNIA 14.12.2011

SKALA 1: 1 000

WNIOSKODAWCA: **DARIUSZ SZEWCZYK**
PPUH Elektromont, ul. Asfaltowa 103, 42-289 Woźniki
działający w imieniu inwestora tj.
Vattenfall Distribution Poland S.A.
z siedzibą przy ul. Portowej 14a, 44-100 Gliwice

LEGENDA:

-  granica analizowanego obszaru
-  granice działek nr: 80, 158/79, 239/85, 33
stanowiących teren objęty decyzją
-  linie rozgraniczające
-  drogi
-  projektowana linia kablowa ziarna
-  projektowane złącze
-  istniejący słup

Z upoważnienia Burmistrza
Główny specjalista
ds. zagospodarowania przestrzennego
[Signature]
mgr inż. architekt krajobrazu Włodzisław Włodzisławski
Nr upraw. bud. 1306/94

