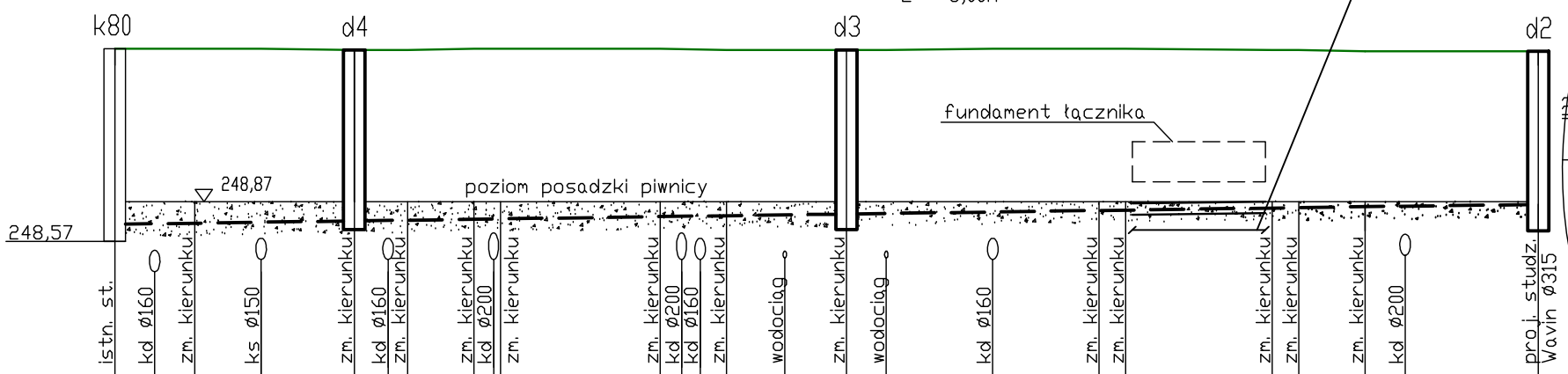

poziom por.247,50 m n.p.m.	istn. st.	kd ø160	zm. kierunku	ks ø150	zm. kierunku	kd ø160	zm. kierunku	zm. kierunku	kd ø200	zm. kierunku	zm. kierunku	kd ø200	kd ø160	zm. kierunku	wodociąg	zm. kierunku	wodociąg	kd ø160	zm. kierunku	zm. kierunku	zm. kierunku	zm. kierunku	zm. kierunku	kd ø200	proj. studz. Wavin ø315
Rzędna terenu [m n.p.m.]	250,02	250,02	250,02	250,01	250,01	250,02	250,02	250,02	250,02	250,01	250,01	250,02	250,02	250,01	250,01	250,01	250,02	250,02	250,01	250,01	250,01	250,00	250,00	250,00	250,00
Rzędna dna drenażu [m n.p.m.]	248,70	248,71	248,72	248,73	248,73	248,74	248,74	248,76	248,76	248,77	248,77	248,78	248,79	248,79	248,80	248,80	248,81	248,81	248,83	248,83	248,83	248,84	248,84	248,84	248,85
Zagłębienie dna drenażu [m]	1,32	1,31	1,30	1,28	1,28	1,28	1,28	1,26	1,26	1,24	1,24	1,23	1,22	1,22	1,22	1,22	1,21	1,21	1,18	1,18	1,18	1,16	1,16	1,16	1,15
Materiał,Średnica/Spadek [%]	rura drenarska ø80 z geowłókniną																								
Długość [m]		3,00	2,50	3,50	2,00	2,50	1,00	6,00		2,50	4,50		1,50	4,00	4,00		1,00	5,50		1,00	2,50		1,50	5,00	
Odległość [m]	0,00	3,00	5,50	9,00	11,00	13,50	14,50	20,50		23,00	27,50		29,00	33,00	37,00		38,00	43,50		44,50	47,00		48,50	53,50	

L = 53,50m i = 0,30%

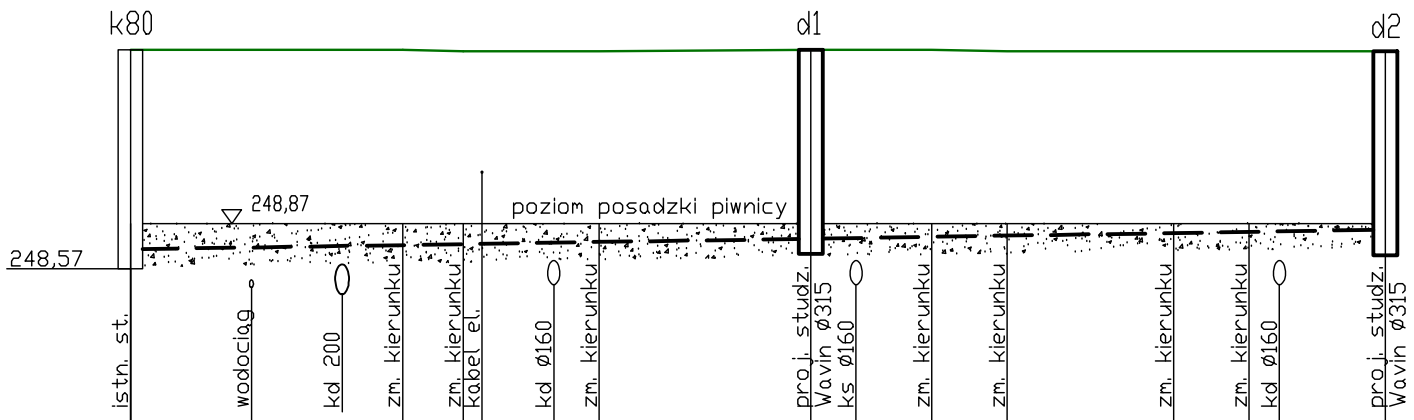

poziom por.247,50 m n.p.m.	istn. st.	wodociąg	kd 200	zm. kierunku	zm. kierunku kabel el.	kd ø160	zm. kierunku	proj. studz. Wavin ø315 ks ø160	zm. kierunku	zm. kierunku	zm. kierunku	zm. kierunku	kd ø160	proj. studz. Wavin ø315
Rzędna terenu [m n.p.m.]	250,02	250,02	250,02	250,02	250,01	250,01	250,01	250,02	250,02	250,02	250,01	250,01	250,01	250,01
Rzędna dna drenażu [m n.p.m.]	248,70	248,72	248,73	248,73	248,73	248,74	248,73	248,77	248,77	248,80	248,79	248,80	248,81	248,82
Zagłębienie dna drenażu [m]	1,32	1,30	1,29	1,29	1,28	1,27	1,28	1,25	1,25	1,22	1,22	1,21	1,20	1,19
Materiał,Średnica/Spadek [%]	rura drenarska ø80 z geowłókniną													
Długość [m]		4,00	3,00	2,00	2,00	3,00	1,50	7,00	1,50	2,50	2,50	5,50	2,50	1,00	3,50
Odległość [m]	0,00	4,00	7,00	9,00	11,00	14,00	15,50	22,50	24,00	26,50	29,00	34,50	37,00	38,00	41,50

L = 41,50m i = 0,30%

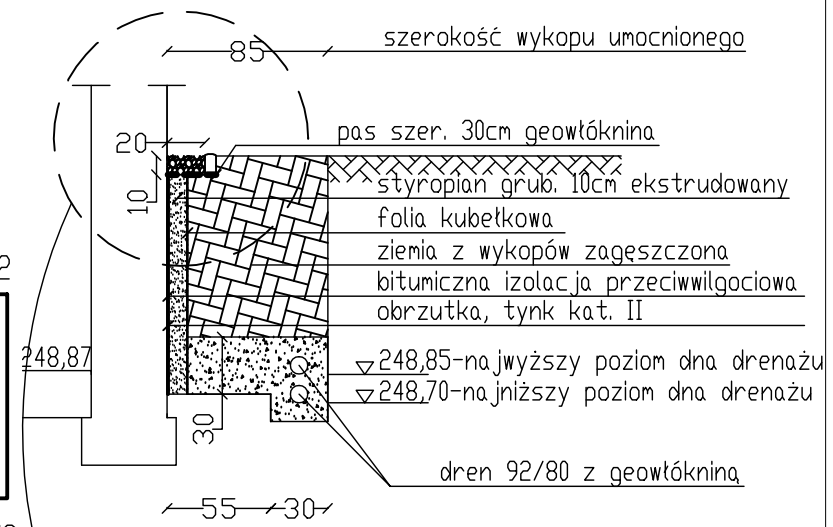

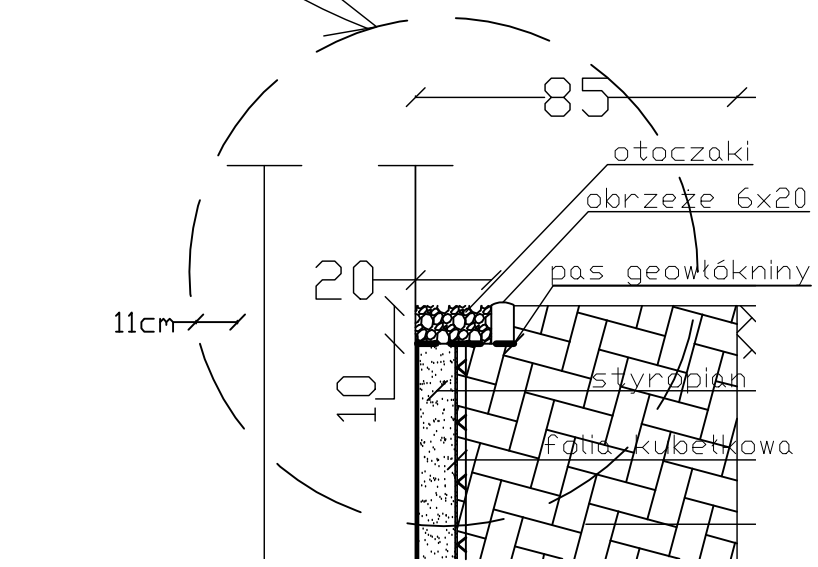

"Pro-koszt" Usługi Projektowe
mgr inż. Bogusław Bączek
ul. Kozielska 101/6 44-121 Gliwice

Temat: Projekt odwodnienia wraz z izolacją przeciwwilgociową fundamentów budynku SP ZOZ MGOZ w Sośnicowicach ul. Gliwicka 28 44 - 153 Sośnicoice

Treść rys.: PROFILE DRNAŻU, PRZEKRÓJ

Inwestor: Gmina Sośnicowice ul. Rynek 19 44 - 153 Sośnicowice

Projektant: mgr inż Bogusław Bączek upr. bud. nr 530/82

Stadium: Proj. B-W

Skala: $1:\frac{50}{250}, 1:25$

Nr rys.: S.02