

Państwowy Powiatowy Inspektor
Sanitarny w Gliwicach
Znak: NS/ZNS-Gm-523-51(1)/14

Gliwice, dnia 10.09.2014 r.

STAROSTWO POWIATOWE W GLIWICACH
WYDZIAŁ INSPEKTORY I BUDOWNICTWA
44-100 Gliwice, ul. 3 Maja Starego 17
tel. 32 231 97 51
(1)

OPINIA SANITARNA

Na podstawie art. 3 ustawy z dnia 14 marca 1985 r. o Państwowej Inspekcji Sanitarnej (t. jedn. Dz.U. Nr. 212 z 2011 r. poz.1263), oraz art. 64 ust. 1 pkt 2 i ust. 3 i art. 78 ust. 1 pkt 2 ustawy z dnia 3 października 2008 r. o udostępnianiu informacji o środowisku i jego ochronie, udziale społeczeństwa w ochronie środowiska oraz o ocenach oddziaływania na środowisko (tekst jednolity Dz.U. z 2013 poz.1235 z późn. zm.) po rozpatrzeniu wniosku:
po rozpatrzeniu wniosku : Urząd Miejski w Sosńcovicach Rynek 18 44-153 Sosńcovicice
Nr RGG. 6220.9.4.2014.IS z dnia 08.09.2014 r. wpyw 10.09.2014 r.

Państwowy Powiatowy Inspektor Sanitarny w Gliwicach

STWIERDZA

Brak potrzeby przeprowadzenia oceny oddziaływania na środowisko dla realizacji przedsięwzięcia mogącego potencjalnie znacząco oddziaływać na środowisko p.n.: „opracowanie projektu budowlanego wykonawczego sieci kanalizacji sanitarnej dla potrzeb nieruchomości zlokalizowanych w sołectwie Łany Wielkie w ramach kompleksowego uporzędkowania gospodarki ściekowej w aglomeracji Sosńcovicice”.

Uzasadnienie

Projektowana inwestycja obejmuje obszar Łan Wielkich ulice: Łabędzka, Wiejska, Polna, Szkolna, Wesoła, Boczna.

Przedsięwzięcie polega na budowie kanalizacji sanitarnej w systemie grawitacyjno – ciśnieniowym wraz z przyłączami kanalizacji sanitarnej do budynków i siedlisk w obszarze opracowania. Planuje się budowę około 8000m grawitacyjnej sieci sanitarnej, 460m ciśnieniowej sieci kanalizacji sanitarnej. Budowę 3 pompowni ścieków. Projektowana sieć kanalizacji sanitarnej będzie lokalizowana w pasach dróg gminnych i osób prywatnych. Sieć umożliwi odprowadzenie ścieków od około 550 mieszkańców tego obszaru.

Po analizie przedstawionej dokumentacji stwierdzono, że zgodnie z par.3 ust.1 pkt.79 Rozporządzenia Rady Ministrów z dnia 9 listopada 2010r. w sprawie przedsięwzięć mogących znacząco oddziaływać na środowisko (Dz.U. nr 213 z 2010r. poz.1397 z późn. zm.), inwestycja ta jest kwalifikowana do przedsięwzięć mogących potencjalnie znacząco oddziaływać na środowisko.

W związku z powyższym oraz biorąc pod uwagę charakterystykę przedmiotowej inwestycji stwierdzono jak w sentencji.

Otrzymuje:

1. Wnioskodawca

Do wiadomości


1. OKSYDAN Sp. z o.o.

Stawomir Stolarski

ul. Łużycka 16, 44-100 Gliwice

Kopia:

1. ZNS- a/a

Z upoważnienia
Państwowego Powiatowego
Inspektora Sanitarnego w Gliwicach
Instytut Sanitarny i Budownictwa
w Gliwicach
Inspektor Sanitarny

MARIANA KOWALIK



Adres do korespondencji:

TAURON Dystrybucja S.A.
Oddział w Gliwicach
ul. Portowa 14a, 44-100 Gliwice
Klienci indywidualni:
tel: 32 303 0 303
Klienci Biznesowi:
tel: 32 303 0 101

Gliwice, dnia 6 listopada 2013
TDO11/DZD/BK/4653/S13/136104/2013

Dotyczy: wniosku o naniesienie uzbrojenia terenu - budowy kanalizacji sanitarnej w sołectwie Łany Wielkie.

Odpowiadając na pismo z dnia 25-10-2013 informujemy, że zachodzi kolizja projektowanej inwestycji z naszymi urządzeniami.

Na załączonym planie w zakresie opracowania naniesiono orientacyjne przebiegi linii napowietrznych SN-20kV oraz kabli nN, oświetlenia ulicznego wraz z klauzulami informacyjnymi umieszczonymi na odwrocie map, do których należy się bezwzględnie stosować.

Istniejące na wskazanym terenie linie napowietrzne nN i ośw. ulicznego należy zintensyfikować we własnym zakresie.
Wszelkie zbliżenia i skrzyżowania projektowanej inwestycji z naszymi urządzeniami należy wykonać zgodnie z przepisami i normami BHP i PBU.

Przebudowę linii lub zabezpieczenie kolidujących odcinków kabli, Klient winien uzgodnić nieodpłatnie w Regionie Gliwice Spółki TAURON Dystrybucja Servis S.A., której siedziba znajduje się przy ul. Myśliwskiej 6 w Gliwicach.

Dokładne położenie naniesionych kabli (w miejscach kolizji) należy ustalić za pomocą przekopów kontrolnych, wykonanych ręcznie (bez użycia sprzętu mechanicznego).
Odpowiedzialność za stosowanie bezpiecznych metod pracy, oraz ewentualne uszkodzenia naszych urządzeń ponosi kierujący pracami tj. osoba z uprawnieniami do robót elektrycznych, względnie kierownik budowy lub właściciel obiektu.

O rozporządzeniu robót w pobliżu urządzeń nN, SN należy powiadomić Spółkę TAURON Dystrybucja Servis S.A. w Gliwicach, ul. Myśliwska 6.

Na wskazanym terenie nie posiadamy urządzeń elektroenergetycznych WN i teletechnicznych.

Ponadto informujemy, że na danym terenie mogą znajdować się urządzenia elektroenergetyczne i teletechniczne niebędące własnością TAURON Dystrybucja S.A. Oddział w Gliwicach.

Ważność uzgodnienia ustala się na okres dwóch lat, licząc od daty niniejszego pisma.

TAURON Dystrybucja S.A.

Pełnomocnik

Beata Kosmala

Załączniki: mapa szt. 1
Faktura VAT

Kopia: DZD

TAURON Dystrybucja S.A.
ul. Jasnogórska 1, 31-358 Kraków
tel. +48 12 261 10 00
fax +48 12 261 10 01
e-mail: kontakt@tauron-dystrybucja.pl

Sąd Rejonowy dla Krakowa - Śródmieście
XI Wydział Gospodarczy Krajowego Rejestru Sądowego
KRS: 0000073321, NIP: 611-020-28-60, REGON: 230179216
Kapitał zakładowy: 512 028 025,78 zł (wpłacony)

www.tauron-dystrybucja.pl

Polska Spółka Gazownictwa sp. z o.o.
Oddział w Zabrze
ul. Szczęść Boże 11, 41-800 Zabrze
tel. 32 398 50 00, faks 32 271 78 01

STANOWISKO POWIATOWE W GŁIWICACH
WYDZIAŁ ARCHITEKTURY I BUDOWNICTWA
44-100 Gliwice, ul. Zygmunta Starego 17
tel. 32 231 97 51
(1)

Rozdzielnia Gazu w Gliwicach
ul. Na Piasku 12, 44-100 Gliwicach
tel. 32 331 49 95, faks 32 331 50 00
rg.gliwice@gsgaz.pl

Wasz znak:

Gliwice, 30.10.2013

Nasz znak: Z10/432-214/2013

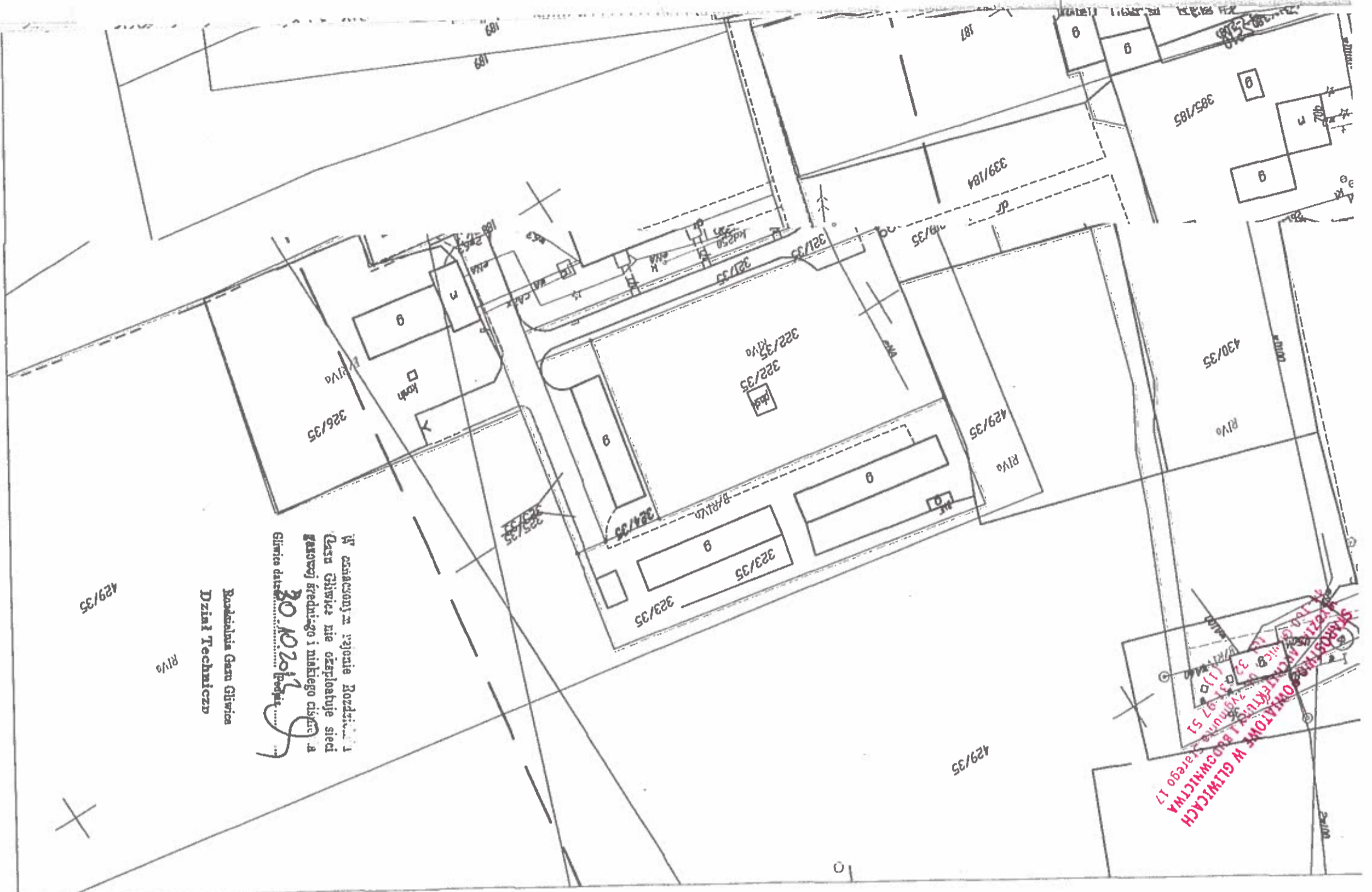
Dot.: informacji branżowej uzbrojenia podziemnego terenu oraz uzgodnienia lokalizacji projektowanej inwestycji w Łanach Wielkich

W odpowiedzi na Państwa pismo z dnia 29.10.2013 informujemy, że w zakresie opracowania nie występują gazociągi niskiego i średniego ciśnienia oraz wysokiego i podwyższonego średniego ciśnienia – w obsłudze WOS Zabrze.

Odnosnie uzyskania informacji na temat sieci wysokoprężnej należy zwrócić się odrębnym pismem do Operatora Gazociągów Przesyłowych GAZ-SYSTEM S. A. Oddział w Świerkianach. Terenowa Jednostka Eksploatacji Katowice z siedzibą w Rudzie Śląskiej, ul. 1 – go Maja 376, 41-700 Ruda Śląska. (tel. 0-32 344-90-50)

Z poważaniem:


Rozdzielnia Gazu w Gliwicach
Kierownik ds. Technicznych
Marcin Hajduga



W oszacowaniu wyżej Rozdział 1
 Czyn Gliwice nie obejmuje sieci
 gazowej średniego i niskiego ciśnienia
 Główny data: 30.10.2013
 Podpis: *[Signature]*

Biuro Gaz
 Dział Techniczny

STACJA TRANSFORMATORNA W GŁIWICACH
 WYKAZ LICZNIKÓW I BOCOWNICTWA
 WYKONANIE W 2013 ROKU
 17



STAROSTWO POWIATOWE W GLIWICACH

STANISŁAW
WILCZYŃSKI
ARCHITECTURA I PROJEKTY
tel. 32 231 97 51
(1)

WGN-RGN.6852.49.2014

Gliwice, dnia 2 lipca 2014 roku

OKSYDAN sp. z o.o.
ul. Łużycka 16
44-100 Gliwice

dotyczy:

nieruchomości obejmujących działki nr 35/2, 246/12 położonych w Sośnicowicach.

W odpowiedzi na pismo które wpłynęło do tut. urzędu 22.05.2014 informuję, że

nieruchomość obejmująca działki:

- nr 35/2 o pow. 0,1273 ha, k.m. 1, KW 36459, obręb Sośnicowice,
- nr 246/12 o pow. 0,1500 ha, k.m. 1, KW 36459, obręb Sośnicowice,

stanowi własność Gminy Sośnicowice.

PODINSPEKTOR

mgr Krystyna Szymanowska-Solowij



STAROSTWO POWIATOWE W GLIWICACH

STAROSTWO POWIATOWE
W GLIWICACH
Wydział Inżynierii Budowlanej i Architektury
ul. Żytna 17, Gliwice, ul. Zigmuntowa 17
tel. 32 231 97 51

WGŃ-RGN.6852.49.2014

Gliwice, dnia 2 lipca 2014 roku

OKSYDAN sp. z o.o.
ul. Łużycka 16
44-100 Gliwice

dotyczy: nieruchomości obejmujących działki nr 420/28 i 562/126 położonych w Łanach Wielkich.

W odpowiedzi na pismo które wpłynęło do tut. urzędu 22.05.2014 informuję, że nieruchomości obejmujące działki:

- nr 420/28 o pow. 1,3353 ha, k.m. 3, KW G11G/00111263/9, obręb Łany Wielkie,
 - nr 562/126 o pow. 0,6683 ha, k.m. 1, KW G11G/00113814/1, obręb Łany Wielkie,
- nie wchodzą do zasobu nieruchomości Skarbu Państwa, którym gospodaruje Starosta Gliwicki wykonujący zadania z zakresu administracji rządowej, jednakże ze względu na zapisy w/w ksiąg wieczystych nie wnoszę zastrzeżeń do wykonania przez Gminę Sośnicowice prac związanych z budową sieci kanalizacyjnej na w/w nieruchomościach.

Jednocześnie informuję, że przed rozpoczęciem planowanych prac na działce nr 420/28, wszelkie czynności należy uzgodnić z Zarządem Dróg Powiatowych, podmiotem właściwym do gospodarowania przedmiotową nieruchomością.

STAROSTA GLIWICKI
Michał Nieszporek

Do wiadomości:
Zarząd Dróg Powiatowych

Sporządziła: Ksymbka Szymonowska-Solowij tel. 32 231 84 01.



STAROSTWO POWIATOWE W GŁIWICACH

STAROSTWO POWIATOWE W GŁIWICACH
44-100 Gliwice, ul. Zygmuntowa Starego 17
Wydział Architektury i Budownictwa
tel. 32 332 97 51
(1)

WGN-RGN.6852.78.2014

Gliwice, dnia 2014 -12- 3 0

OKSYDAN Sp. z o.o.
ul. Łużycka 16
44-100 Gliwice

Wydział Geodezji
i Gospodarki
Nieruchomościami

44-100 332 66 74

Kierownik Gospodarki
Nieruchomościami
44-100 332 66 74
44-100 332 66 73

Dotyczy: nieruchomości stanowiącej własność Powiatu Gliwickiego.

W odpowiedzi na pismo z dnia 11.12.2014 r., Zarząd Powiatu Gliwickiego zatwierdza nowy przebieg kanalizacji sanitarnej na nieruchomości obejmującej działkę nr 629/109 o pow. 1,3280 ha, k. m. 1, KW GL1G/00112796/1, obręb Łany Wielkie, leżącej w pasie drogi powiatowej – ul. Łabędzka w Łanach Wielkich, stanowiącej własność Powiatu Gliwickiego, w związku ze zmianą trasy projektowanej kanalizacji.


Z p o w i a t
CZŁONEK ZARZĄDU
POWIATU GŁIWICKIEGO
Adam Wojtowicz

Do wiadomości
Zarząd Drog Powiatowych
w Gliwicach
ul. Zygmuntowa Starego 17
44-100 Gliwice

Wpłynęło dnia:
OKSYDAN
2015 -01- 07
Podpis: *[Signature]*

Sporządziła: Justyna Krzywicka tel. 32 332 66 24.

www.starostwo.gliwice.pl



ZARZĄD POWIATU GLIWICKIEGO

WGN-RGN.6852.93.2014

Gliwice, dnia 30 września 2014 r.

Okaydan Sp. z o.o.
Ul. Łużycka 16
44-100 Gliwice

STANOWISKO POWIATOWE W GLIWICACH
KANCELARIA ARCHITEKTA
44-100 Gliwice, ul. 23-go Stycznia 51
tel. 32 231 84 01

Dotyczy: nieruchomości stanowiącej własność Powiatu Gliwickiego.

W odpowiedzi na pismo które wpłynęło do tut. urzędu w dniu 17.09.2014r., Zarząd Powiatu Gliwickiego wyraża zgodę na umieszczenie sieci kanalizacji sanitarnej oraz dysponowanie na cele budowlane nieruchomością obejmującą działkę nr 420/28 położoną w Łanach Wielkich, stanowiącą własność Powiatu Gliwickiego.

Jednocześnie informujemy, że przed rozpoczęciem planowanych prac wszelkie czynności należy uzgodnić z Zarządem Dróg Powiatowych, podmiotem właściwym do gospodarowania przedmiotową nieruchomością.

CZŁONKIEC ZARZĄDU
POWIATU GLIWICKIEGO
Sławomir Adamiak

Do wiadomości:
Zarząd Dróg Powiatowych

Sporządziła: Ksymbena Szymonowska-Sokół tel. 32 231 84 01



STAROSTWO POWIATOWE W GLIWICACH

STAROSTWO POWIATOWE W GLIWICACH
ul. Łużycka 16, Gliwice, ul. Kysymowa, nr 17
44-100 Gliwice, tel. 32 231 92 00 (1) (2) (3) (4) (5) (6) (7) (8) (9) (10) (11) (12) (13) (14) (15) (16) (17) (18) (19) (20) (21) (22) (23) (24) (25) (26) (27) (28) (29) (30) (31) (32) (33) (34) (35) (36) (37) (38) (39) (40) (41) (42) (43) (44) (45) (46) (47) (48) (49) (50) (51) (52) (53) (54) (55) (56) (57) (58) (59) (60) (61) (62) (63) (64) (65) (66) (67) (68) (69) (70) (71) (72) (73) (74) (75) (76) (77) (78) (79) (80) (81) (82) (83) (84) (85) (86) (87) (88) (89) (90) (91) (92) (93) (94) (95) (96) (97) (98) (99) (100)

WG.N-RGN.6852.93.2014

Gliwice, dnia 25 września 2014 r.

OKSYDAN sp. z o.o.
ul. Łużycka 16
44-100 Gliwice

dotyczy: nieruchomości obejmujących działki położonych w Łanach Wielkich.

W odpowiedzi na pismo z dnia 16.09.2014r. informuję, że nieruchomość obejmująca działkę:

nr 562/126 o pow. 0,6683 ha, k.m. 1, KW GL1G/00113814/1, obręb Łany Wielkie, leżąca w pasie drogi gminnej – ul. Wiejskiej w Łanach Wielkich, nie wchodzi do zasobu nieruchomości Skarbu Państwa, którym gospodaruje Starosta Gliwicki wykonujący zadania z zakresu administracji rządowej, jednakże ze względu na zapisy w/w księgi wieczystej nie wnoszę zastrzeżeń do umieszczenia sieci kanalizacji sanitarnej oraz dysponowania na cele budowlane w/w nieruchomością.

Jednocześnie informuje, że dla działek nr 521/79 i 629/109, zgoda na wykonanie w/w prac została udzielona w piśmie z dnia 16.09.2014r., znak WGN-RGN.6852.78.2014, natomiast pozostałe działki ujęte w piśmie z dnia 16.09.2014r. stanowią własność Gminy Sosńcowice.

Gwarancja

STAROSTWO POWIATOWE
W GLIWICACH
Mieczysław Mieszajdak

Do wiadomości:
Gmina Sosńcowice
Rynek 19
44-153 Sosńcowice

Sporządziła: Ksymbena Szymanowska-Sołowij tel. 32 231 84 01

Starostwo Powiatowe w Gliwicach
ul. Łużycka 16, Gliwice, ul. Kysymowa, nr 17
44-100 Gliwice, tel. 32 231 92 00 (1) (2) (3) (4) (5) (6) (7) (8) (9) (10) (11) (12) (13) (14) (15) (16) (17) (18) (19) (20) (21) (22) (23) (24) (25) (26) (27) (28) (29) (30) (31) (32) (33) (34) (35) (36) (37) (38) (39) (40) (41) (42) (43) (44) (45) (46) (47) (48) (49) (50) (51) (52) (53) (54) (55) (56) (57) (58) (59) (60) (61) (62) (63) (64) (65) (66) (67) (68) (69) (70) (71) (72) (73) (74) (75) (76) (77) (78) (79) (80) (81) (82) (83) (84) (85) (86) (87) (88) (89) (90) (91) (92) (93) (94) (95) (96) (97) (98) (99) (100)



**Urząd Miejski
w Sośnicowicach**

44-153 Sośnicowice, Rynek 19

STANOWISKO POWIATOWE W GLIWICACH
WYDZIAŁ ARCHITEKTURY I BUDOWNICTWA
ul. 100 Gliniec, 44-100 Gliwice, woj. śląskie
Kontakt: (1) 76 41 97 51, 76 41 97 51
Sośnicowice dn. 05.01.2015

RGG.6853.2.2015.TDR


OKSYDAN Sp. z o.o.
Ul. tużycka 16
44-100 Gliwice

Dotyczy: wyrażenia zgody na umiejscowienie studni przyłączeniowych i wejścia w teren na działkach nr 1084/264, 1083/264, 1082/264, 446/150, i nr 310/1, będących własnością gminy Sośnicowice

W odpowiedzi na pismo w sprawie projektu budowlano-wykonawczego sieci kanalizacji sanitarnej z datą wpływu do tut. Urzędu 22.12.2014 r. - uprzejmie informujemy, że wyrażamy zgodę na umiejscowienie studni przyłączeniowych oraz wejście w teren na działkach o numerach: 1084/264, 1083/264, 1082/264, 446/150 k.m.: I i nr 310/1 k.m. 3, obręb Łany Wielkie, będących własnością gminy Sośnicowice, celem wykonania przyłącza.

Jednocześnie informujemy, że działka nr 352/137 k.m. 1, obręb ewidencyjny Łany Wielkie nie wchodzi do zasobu gminy Sośnicowice.


2 upoważniony Burmistrz
Sekretarz Gminy
Krzysztof Karcmar



Kopia: aa

Sporządził: Tomasz Drwięga

Telefon: (032) 238-71-91, Fax: (032) 238-75-50
Nr konta: BS Sośnicowice 81-8460008-2001-0000-0909-0001, NIP: 631-10-04-730
e-mail: um@sosnicowice.pl http://www.sosnicowice.pl



Urząd Miejski w Sosńnicowicach

STANOWISKO
WYDZIAŁU
44-10
44-153 Sosńnicowice, Rynek 19
BUDOWNICTWA
ARCHITEKTURY I BUDOWNICTWA
tel.: 32 231 97 (1)
598 17

Sosńnicowice, dnia 05 stycznia 2015 r.

RGG.6853.2.2015.TDR

Referat Gospodarki Gminnej
w m.

dotyczy: wyrażenia zgody na umiejscowienie studni przyłączeniowych i wejścia w teren na działkach będących własnością gminy Sosńnicowice.

W odpowiedzi na wniosek korespondencji wewnętrznej - informuję, że wyrażam zgodę na umiejscowienie studni przyłączeniowych oraz wejście w teren na działkach o numerach: 664/146, 679/9, 689/9, 692/9, 1035/126, 1048/197 k. m. 1 i nr 309/40 k. m. 3 obręb ewidencyjny Łany Wielkie, będących własnością gminy Sosńnicowice, celem wykonania przyłącza.

Urząd Miejski
Sosńnicowice
Sekretariat
Krzysztof Anuszkiewicz

kopia: aa
sporządził: Tomasz Drwlega

Telefon: (032) 238-71-91 Fax: (032) 238-75-50
Nr konta: BS Sosńnicowice 81-84600008-2001-0000-0909-0001 NIP: 631-10-04-730
e-mail: um@sosńnicowice.pl http://www.sosńnicowice.pl

Wojewódzki
Urząd Ochrony Zabytków
40-015 Katowice, ul. Francuska 17
tel./fax 32 231 77 98 i 32 231 77 99
K-AR.5152.110.2014.JP
RPW/18793/2014

Katowice dn.....(1)

STANOWISKO POWIATOWE W GLIWICACH
44-100 Gliwice, ul. Zigmunta Starożyńskiego 17
29 CZERWCA 2014


OKSYDAN Sp. z o.o.
44-100 Gliwice
ul. Łużycka 16

W odpowiedzi na pismo z dnia 26.11.2014 r. w sprawie uzgodnienia projektu sieci kanalizacji sanitarnej dla potrzeb nieruchomości zlokalizowanych w sołectwie Łany Wielkie w ramach kompleksowego uporządkowania gospodarki ściekowej w aglomeracji Sosńcowice, Śląski Wojewódzki Konserwator Zabytków w Katowicach informuje, że ze względu na fakt, iż inwestycja realizowana jest w ul. Wiejskiej w Łanach Wielkich, gdzie w tym rejonie zlokalizowane jest stanowisko archeologiczne, dla zabezpieczenia interesów ochrony zabytków archeologicznych, prace ziemne winny być prowadzone pod nadzorem archeologicznym.

Jednocześnie informuje się, iż znajdujący się w tym rejonie pomnik przyrody nie może być w żaden sposób uszkodzony.

ala 24.12.2014 JP

Z upr. Śląskiego Wojewódzkiego
Konserwatora Zabytków
w Katowicach
mgr Grażyna Glanc-Zagajka
Stary Inspektor






**Urząd Miejski
w Sosńnicowicach**

44-153 Sosńnicowice

Sosńnicowice 06.06.2014r.

STAROSTWO POWIATOWE W GLIWICACH
WYDZIAŁ ARCHITEKTURY I ROZWIĄZANIA
44-100 Gliwice, ul. 299 Pałacu, 17
tel. 32 206 97 57

RGG.6326.4.2014.PT



OKSYDAN Sp. z o.o.

ul. Łużycka 16

44-100 Gliwice

Dot.: pisma z dnia 20 maja 2014r.

Odporiadając na pismo z datą wpływu do Urzędu Miejskiego w Sosńnicowicach dnia 20.05.2014r. w sprawie uzgodnienia zadania pn.: „Projekt sieci kanalizacji sanitarnej w sołectwie Łany Wielkie”, uzupełnione o mapę sytuacyjną dnia 04.06.2014r. informuję, że ciek wodny pod którym ma przebiegać przedmiotowa sieć nie jest administrowany przez tut. Urząd.

Ciek Sosńnicowski podlega Śląskiemu Zarządowi Melioracji i Urządzeń Wodnych w Katowicach, Biuro Terenowe Gliwice (ul. Góry Chełmskiej 2b), gdzie należy kierować prośby o uzgodnienia powyższego zadania.

Kopia: o/a.
Sporządziła: Patrycja Tarska.

Pat

Gliwice, dnia 04.02.2015 r.

OKSYDAN Sp. z o.o.

ul. Łużycka 16

44-100 Gliwice

STAROSTWO POWIATOWE W GLIWICACH
Wydział 02 ARCHITEKTURY I BUDOWNICTWA
Gliwice, ul. Zygmuntowa Starego 17
tel. 32 231 97 51
(1)

W odpowiedzi na pismo z dnia 10.02.2015 r. oraz uzupełnienie z dnia 18.02.2015 r. (data wpływu do tut. Zarządu 20.02.2015 r.) w sprawie uzgodnienia projektu budowlanego budowy sieci kanalizacji sanitarnej dla potrzeb nieruchomości zlokalizowanych w sołectwie Łany Wielkie w ramach kompleksowego uporządkowania gospodarki ściekowej Łany Wielkie w ramach kompleksowego uporządkowania gospodarki ściekowej w aglomeracji Sośnicowice. Zarząd Dróg Powiatowych w Gliwicach niniejszym pismem:

1. **Uzgadnia** projekt budowlano budowy sieci kanalizacji sanitarnej dla potrzeb nieruchomości zlokalizowanych w sołectwie Łany Wielkie w ramach kompleksowego uporządkowania gospodarki ściekowej w aglomeracji Sośnicowice. w zakresie drogi powiatowej nr 2991 S ul Łąbędzka w Sośnicowicach wykonany przez Pana mgr inż. Cezarego Siępich posiadającego uprawnienia budowlane nr 443/02 (SLK/IS/1351/03) do projektowania w specjalności instalacyjnej w zakresie sieci instalacji i urządzeń: wodociągowych i kanalizacyjnych, ciepłych, wentylacyjnych i gazowych.
2. **Zezwala** na czasowe dysponowanie terenem Skarbu Państwa w zarządzie Zarządu Dróg Powiatowych w Gliwicach stanowiącym pas drogowy drogi powiatowej nr 2991 S ul. Łąbędzka w Sośnicowicach w zakresie niezbędnym dla potrzeb realizacji przedmiotowej inwestycji w rozumieniu przepisów Prawa Budowlanego art. 32 ust 4 pkt. 2.

Jednocześnie informujemy, że umieszczenie urządzenia oraz wszelkie prace budowlane prowadzone w pasie drogowym drogi powiatowej nr 2991 S ul. Łąbędzka w Sośnicowicach należy wykonać zgodnie z warunkami zawartymi w decyzji Nr DZ-II/7334-661/102/14 z dnia 15.09.2014 r. oraz decyzji Nr DZ-II/7334-661/102/14 (1) z dnia 04.02.2015 r.

Przypominamy również, że w przypadku prowadzenia prac w pasie drogowym drogi powiatowej zachodzi konieczność sporządzenia projektu organizacji, który należy wykonać zgodnie z Rozporządzeniem Ministra Infrastruktury z dnia 23 września 2003 r. w sprawie szczegółowych warunków zarządzania ruchem na drogach oraz wykonywania nadzoru nad zarządzaniem (Dz. U. Nr 177 poz. 1729).

W załączeniu: opieczątowany 1 egz. projektu

Kopia: a/a

DECYZJA nr DZ-II/7334-661/102/14 (1)

Na podstawie art. 155 k.p.a.(tekst jednolity Dz. U. z 2013r. poz. 267 z późn. zm.) oraz Uchwały Nr 24/2003 Zarządu Powiatu Gliwickiego z dnia 10.01.2003 r. w sprawie udzielenia upoważnień do wydawania decyzji administracyjnych w zakresie ustawy o drogach publicznych

postanawiam

za zgodą strony zmienić decyzję z dnia 15.09.2014r. nr DZ-II/7334-661/102/14 w sprawie umieszczenia w pasie drogowym drogi powiatowej nr 2991S ul. Łabędzka w Sośnicowicach i Łanach Wielkich urządzenia infrastruktury technicznej niezwiązanego z potrzebami zarządzania drogami lub potrzebami ruchu drogowego w związku z wykonaniem sieci kanalizacji sanitarnej dla potrzeb nieruchomości zlokalizowanych w sołectwie Łany Wielkie w ramach kompleksowego uporządkowania gospodarki ściekowej w aglomeracji Sośnicowice

w następujący sposób:

- Na str.1 po pkt 1 dodaje się pkt 1a o następującej treści :
„ 1a. Ze względu na brak zgody właściciela działki nr 838/116 przekroczenie drogi powiatowej nr 2991S dopuszcza się wykonać w rejonie posesji nr 18 zgodnie z nowym załącznikiem mapowym. ”

UZASADNIENIE:

Sprawa wydania decyzji na umieszczenie w pasie drogowym drogi powiatowej nr 2991S ul. Łabędzka w Sośnicowicach i Łanach Wielkich urządzenia infrastruktury technicznej niezwiązanego z potrzebami zarządzania drogami lub potrzebami ruchu drogowego w związku z wykonaniem sieci kanalizacji sanitarnej dla potrzeb nieruchomości zlokalizowanych w sołectwie Łany Wielkie w ramach kompleksowego uporządkowania gospodarki ściekowej w aglomeracji Sośnicowice została rozpatrzona przez Zarząd Dróg Powiatowych w Gliwicach zgodnie z wnioskiem strony. Organ I instancji w przedmiotowej sprawie wydał decyzję administracyjną nr DZ-II/7334-661/102/14 z dnia 15.09.2014r.

Pismem z dnia 19.01.2015r. Pan Sławomir Stolarski pracownik firmy OKSYDAN Sp. z o.o. 44-100 Gliwice ul. Łużycka 16 działający z pełnomocnictwem Gminy Sośnicowice zwrócił się z prośbą o zmianę w/w decyzji w zakresie zmiany lokalizacji projektowanej kanalizacji sanitarnej. Zmiana spowodowana jest brakiem zgody właścicieli działki nr 838/116 przy ul. Łabędzkiej nr 16. W związku z powyższym nowa trasa została zaprojektowana w rejonie posesji nr 18 (tj. rejon działki 839/116) zgodnie z nowym załącznikiem mapowym

Z uwagi na fakt, iż Zarząd Dróg Powiatowych w Gliwicach jest zarządcą drogi powiatowej nr 2991S ul. Łabędzka w Sośnicowicach i Łanach Wielkich oraz mając na uwadze szerszy interes strony – *orzeczono jak w sentencji*

Pozostałe prawa i obowiązki zawarte w decyzji DZ-II/7334-661/102/142/142
15.09.2014r. nie ulegają zmianie.

Pouczenie:

Od niniejszej decyzji stronie służy odwołanie do Samorządowego Kolegium Odwoławczego w Katowicach za pośrednictwem Dyrektora Zarządu Dróg Powiatowych w Gliwicach 44-100 ul. Zygmunta Starego 17 złożone w terminie 14 dni od daty jej otrzymania.

Z up. Zarządu Powiatu



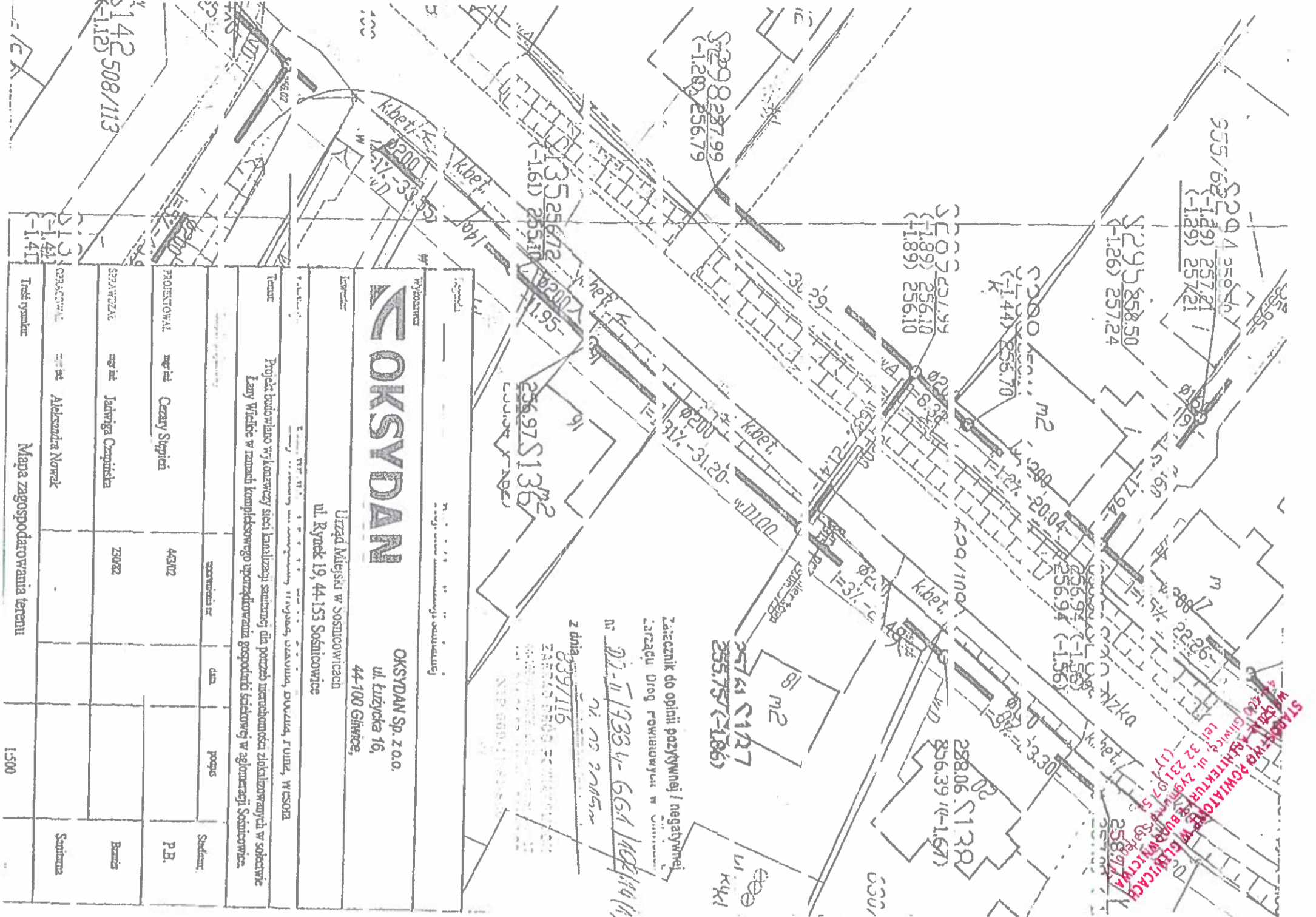
W załączeniu : maps

Otrzymanie:

- | | |
|--|---------------|
| 1. Gmina Sośnicowice 44-153 Sośnicowice ul. Rynek 19 | - inwestor |
| 2. Pan Sławomir Siołarski <u>OKSYDAN Sp.z o.o.</u> 44-100 Gliwice ul. Łążycka 16 | - pełnomocnik |
| 3. Obwód Drogowy w Gliwicach | |
| 4. Kopia: a/a | |

Zwołanie z opłaty skarbowej zgodnie z ustawą z dnia 16 listopada 2006 r. o opłacie skarbowej (Dz. U. z 2012 r. poz. 1282 z późn. zm) - art. 7 pkt 3)
04.02.2015 r. – Magdalena Klencz – spec. w dziale zarządzania drogami)

STANOWISKO POWIATOWE W GŁIWICACH
WYDZIAŁ ARCHITEKTURY I BUDOWNICTWA
44-100 Gliwice, ul. Zygmunta Starego 17
52-231 97 51
(1)



STACJA WODNA W GILWICACH
 ul. Żelazna 16, 44-100 Gilwice
 tel. 32 231 27 51
 (17-11-2015)

Załącznik do opinii pozytywnej / negatywnej
 Zarządu Drog Powiatowych w Sosnowcu

nr 02-II/1334-664/102/14 (K)
 z dnia 03/11/15
 N. OS 2015

OKSYDAN

OKSYDAN Sp. z o.o.
 ul. Łużycka 16,
 44-100 Gilwice,

Projekt budowlany wykonawczy sieci kanalizacyjnej sanitaryjnej dla potrzeb nieruchomości zlokalizowanych w osiedle Łąki Władcis w ramach kompleksowego urządzenia gospodarki ściekowej w aglomeracji Sosnowice.

| PROJEKTOWAŁ | mgr inż. Cezary Stępień | 44302 | P.B. |
|---------------|------------------------------|-------|-----------|
| SPRAWOWAŁ | mgr inż. Jadwiga Ciempińska | 29082 | Branża |
| OPRACOWAŁ | mgr inż. Aleksandra Nowak | | Sosnowiec |
| Tytuł rysunku | Mapa zagospodarowania terenu | | 1:500 |

DECYZJA Nr DZ-II/7334-661/102/14

Na podstawie art. 19 ust. 2 pkt.3, art. 21 ust.1a, art. 39 ust.3, art. 40 ust. 1,4 ustawy z dnia 21 marca 1985 r. o drogach publicznych (tekst jednolity Dz. U. z 2013 r. poz. 260 z późn. zm.) oraz art. 104 ustawy z dnia 14 czerwca 1960 r. – kodeks postępowania administracyjnego (tekst jednolity Dz. U. z 2013r. poz.267 z późn. zm.), Uchwały Nr 24/2003 Zarządu Powiatu Gliwickiego z dnia 10.01.2003r. w sprawie udzielenia upoważnienia do wydawania decyzji administracyjnych, po rozpatrzeniu wniosku z dnia 19.08.2014r. od Pana Sławomira Stolarskiego pracownika firmy OKSYDAN Sp. z o.o. 44-100 Gliwice ul. Łużycka 16 działający z pełnomocnictwem Gminy Sosnowice w sprawie umieszczenia w pasie drogowym drogi powiatowej nr 2991S ul. Łabędzka w Sosnowicach urządzenia infrastruktury technicznej niezwiązanej z potrzebami zarządzania drogami lub potrzebami ruchu drogowego w związku z wykonaniem sieci kanalizacji sanitarnej dla potrzeb nieruchomości zlokalizowanych w sołectwie Łany Wielkie w ramach kompleksowego uporządkowania gospodarki ściekowej w aglomeracji Sosnowice

z e z w a l a m

Investorowi tj. Gminie Sosnowice 44-153 Sosnowice ul. Rynek 19 w imieniu której działa Pan Sławomir Stolarski pracownik firmy OKSYDAN Sp. z o.o. 44-100 Gliwice ul. Łużycka 16 na umieszczenie w pasie drogowym drogi powiatowej 2991S ul. Łabędzka w Sosnowicach urządzenia infrastruktury technicznej niezwiązanej z potrzebami zarządzania drogami lub potrzebami ruchu drogowego w postaci rur PVCØ 90, PVCØ 160 PVCØ 200 w rurach ochronnych w związku z wykonaniem sieci kanalizacji sanitarnej dla potrzeb nieruchomości zlokalizowanych w sołectwie Łany Wielkie w ramach kompleksowego uporządkowania gospodarki ściekowej w aglomeracji Sosnowice

Ustala się następujące warunki zezwolenia:

1. Przekroczenie drogi powiatowej nr 2991S (w trzech miejscach) w Łanach Wielkich i Sosnowicach (zgodnie z załącznikami mapowymi) wykonać pod kątem prostym lub zbliżonym do prostego do osi drogi metodą przewiertu sterowanego(technice puszczaco – wierzącej) w rurze ochronnej założonej na głębokości:
 - min.1,50 m poniżej nawierzchni drogi oraz pobocza mierząc od górnej krawędzi rury ochronnej
 - min. 0,70 m poniżej podstawy skarpy nasypu i dna rowu przydrożnego, licząc od górnej krawędzi rury ochronnej
 - długość rury ochronnej należy przyjąć na całej szerokości pasa drogowego w skład którego wchodzi: jezdnia, pobocze, rów.
2. Komory przewiertowe należy wykonać poza pasem drogowym drogi powiatowej nr 2991S.
3. W przypadku naruszenia istniejących rowów odwadniających, skarp i nasypów w/w drogi powiatowej należy je odnowić zgodnie z Rozporządzeniem Ministra Transportu i Gospodarki Morskiej z dnia 02 marca 1999 r. (Dz. U. Nr 43 poz. 430 z późn. zm.).



4. W przypadku uszkodzenia pozostałych elementów infrastruktury drogowej nie wymienionych w niniejszej decyzji należy odbudować i wymienić na nowe.
5. Inwestor przedmiotowej inwestycji zobowiązany jest (w przypadku naruszenia) do:
 - a) odtworzenia istniejących zjazdów, zgodnie z poniższymi warunkami:
 - zjazd indywidualny wykonać zgodnie z § 77 i 79 Rozporządzenia Ministra Transportu i Gospodarki Morskiej z dnia 02 marca 1999 r. (Dz. U. Nr 43 poz. 430 z późn.zm.)
 - zjazd publiczny wykonać zgodnie z § 77 i 78 wyżej cyt. Rozporządzenia.
 - b) zapewnić dojeżdża i dojazdy do parceli sąsiadujących z przedmiotową inwestycją na czas prowadzenia robót.
6. W przypadku wystąpienia uszkodzeń w obszarze wykonywanych prac w okresie 24 miesięcy od dnia odbioru robót przez przedstawiciela Zarządu Dróg Powiatowych, Inwestor jest zobowiązany do usunięcia wszelkich usterek na własny koszt.
7. Za wady techniczne robót odpowiada Inwestor .
8. Realizacja i koszt budowy lub modernizacji urządzeń, nawierzchni w pasie drogowym związanych z wykonaniem zadania ponosi Inwestor.
9. Jeżeli przebudowa lub remont drogi będzie wymagał przełożenia urządzenia obcego koszt tego przełożenia poniesie właściciel urządzenia , gdy okres umieszczenia urządzenia w pasie drogowym jest dłuższy niż 4 lata , licząc od dnia wydania zezwolenia przez zarządcę drogi.
10. Na czas budowy kanalizacji należy sporządzić projekt czasowej organizacji ruchu, który winien być zaopiniowany przez Komendę Miejską Policji oraz zatwierdzony przez Starostę Gliwickiego – pełniącego funkcję organu zarządzającego ruchem.
11. Zobowiązuje się Inwestora przed przystąpieniem do prowadzenia robót w pasie drogowym do wystąpienia do zarządcy drogi, osobnym wnioskiem, o wydanie decyzji ustalającej **opłatę za każdy rok umieszczenia w pasie drogowym urządzeń niezwiązanych z potrzebami zarządzania drogami lub potrzebami ruchu drogowego pod rygorem zastosowania art. 162 kpa.**
12. Inwestor w terminie 30 dni od ostatniego dnia zajęcia pasa drogowego jest zobowiązany w drodze pisemnej przekazać pas drogowy do użytkowania przedstawicielowi Zarządu Dróg Powiatowych w Gliwicach załączając :
 - operat wykonawczy sporządzony na podstawie mapy zasadniczej , z naniesioną lokalizacją nowego urządzenia w stosunku do krawędzi jezdni. Przedmiotowy operat winien być wykonany przez uprawnionego geodetę i posiadać pieczęć właściwego organu stwierdzającego , iż lokalizacją w/w inwestycji została naniesiona na zasoby geodezyjne i kartograficzne
13. **Niedopełnienie powyższych warunków skutkuje nałożeniem kar pieniężnych zgodnie z art. 40 ust. 12 ustawy z dnia 21 marca 1985 r. o drogach publicznych (tekst jednolity Dz. U. z 2013 r. poz. 260).**
14. **Zezwolenie na lokalizację urządzenia obcego niezwiązanego z funkcjonowaniem pasa drogowego jest ważne 24 miesiące od dnia wydania.**

Uzasadnienie:

Zgodnie z art. 39 ust. 1 pkt. 1 ustawy o drogach publicznych zabronione jest lokalizowanie obiektów i urządzeń infrastruktury technicznej niezwiązanych z potrzebami zarządzania ruchem lub potrzebami ruchu drogowego. Wyjątek stanowi zapis pkt. 3 cyt. ustawy, zgodnie z którym w szczególnie uzasadnionych przypadkach umieszczenie w pasie drogowym urządzeń niezwiązanych z potrzebami ruchu może nastąpić wyłącznie za zezwoleniem właściwego zarządcy drogi.

Z przywołanych przepisów wynika jednoznacznie, że ustawodawca w celu ochrony pasa drogowego przeznaczonego do prowadzenia ruchu lub postoju pojazdów oraz ruchu pieszych wprowadził zakaz umieszczenia w nim w/w urządzeń. Warunkiem odstępstwa od tego zakazu jest wystąpienie w konkretnej sprawie szczególnie uzasadnionego przypadku.

W uznaniu organu I instancji w niniejszej sprawie zachodzą przesłanki określone w art. 39 ust. 3 ustawy zasadniczej wyrażające wyrażenie zgody na lokalizację w pasie drogowym drogi powiatowej urządzenia infrastruktury technicznej niezwiązanej z potrzebami zarządzania drogami lub potrzebami ruchu drogowego.

Pan Sławomir Stolarski pracownik firmy OKSYDAN Sp. z o.o. 44-100 Głogów ul. Łużycka 16 działający z pełnomocnictwem Gminy Sośnicowice z dnia 19.08.2014r. zawiaduje się do tut. Zarządu Dróg w sprawie umieszczenia w pasie drogowym drogi powiatowej 2991S ul. Łabędzka w Sośnicowicach urządzenia infrastruktury technicznej niezwiązanej z potrzebami zarządzania drogami lub potrzebami ruchu drogowego w związku z wykonaniem sieci kanalizacji sanitarnej dla potrzeb nieruchomości zlokalizowanych w sołectwie Łany Wielkie w ramach kompleksowego uporządkowania gospodarki ściekowej w aglomeracji Sośnicowice.

Pismem nr DZ-II/7334-661/102/14 z dnia 29.08.2014r. wszczęto postępowanie administracyjne oraz poinformowano o terminie wizji w terenie.

Podczas przeprowadzonej wizji w terenie w dniu 09.09.2014r. z Panią Aleksandrą Nowak – przedstawicielem firmy OKSYDAN ustalono:

- Projektowane są trzy przejścia pod drogą pod kątem prostym kanalizacji sanitarnej:
 - między posesją nr 39 i działką nr 1101/157 (m. Łany Wielkie)
 - między posesją nr 16 i działką nr 940/66 (m. Łany Wielkie)
 - między działkami nr 520/84 i 513/82 (m. Sośnicowice)
- komory przewietrowe należy wykonać poza pasem drogowym drogi powiatowej 2991S na w/w działkach i terenach posesji prywatnych
- przejście należy wykonać przewiertem pod kątem prostym, urządzenie umieścić w turze ochronnej na całej szerokości pasa drogowego

Zgodnie z warunkami decyzji, strona przed przystąpieniem do robót, do fizycznego umieszczenia urządzenia niezwiązanego z potrzebami zarządzania drogami lub potrzebami ruchu drogowego winna wystąpić z wnioskiem o wydanie przez zarząd drogi decyzji na ustalenie opłaty za umieszczenie w pasie drogowym w/w urządzenia w związku z przedmiotową decyzją.

Pouczenie:

1. N/n decyzja nie jest pozwoleniem na budowę w myśl art. 28 ustawy z dnia 07 lipca 1994 r. Prawo Budowlane (Dz. U. z 2013 r. poz. 1409 tekst jednolity).
2. Inwestor przed rozpoczęciem robót budowlanych jest zobowiązany do:
 - 1) dokonania zgłoszenia lub uzyskania pozwolenia na budowę
 - 2) uzgodnienia z zarządcą drogi, przed dokonaniem zgłoszenia lub uzyskaniem pozwolenia na budowę, projektu budowlanego wnioskowanego urządzenia. Projekt opracować na aktualnej mapie do celów projektowych. Plan sytuacyjny powinien posiadać stosowne klauzule geodety uprawnionego oraz właściwego ośrodka dokumentacji geodezyjnej i kartograficznej. Na planie sytuacyjnym należy nanieść odległości umieszczanego urządzenia względem krawędzi jezdni (drogi), natomiast w opisie technicznym umieścić szczegółowy opis dotyczący lokalizacji urządzenia w drodze powiatowej wraz z podaniem sposobu przywrócenia stanu pierwotnego naruszonych elementów pasa drogowego.
3. Od niniejszej decyzji stronie służy odwołanie do Samorządowego Kolegium Odwoławczego w Katowicach za pośrednictwem Dyrektora Zarządu Dróg Powiatowych w Gliwicach 44-100 ul. Zygmunt Starego 17 złożone w terminie 14 dni od daty jej otrzymania.
4. Przystąpienie do robót bez wymaganego zezwolenia na zajęcie pasa drogowego skutkuje nałożeniem ustawowych kar.

z up. Zarządu:

D Y R E K T O R

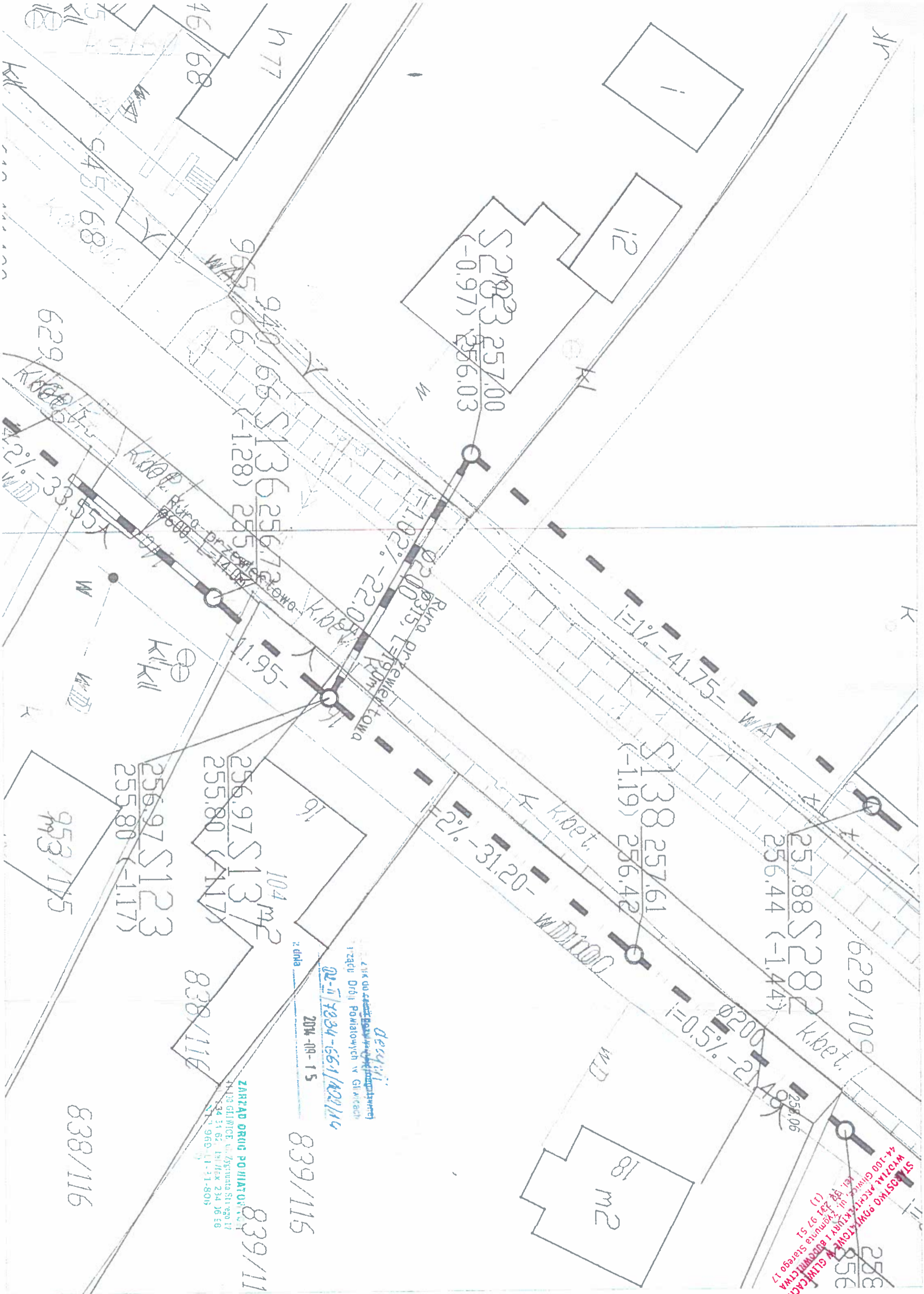
mgr Jolita OSMAŃ

w załączeniu: mapa

Otrzymują:

1. Gmina Sośnicowice
44-153 Sośnicowice ul. Rynek 19
 - ② Pan Sławomir Stolarski
OKSYDAN Sp.z o.o.
44-100 Gliwice ul. Łużycka 16
 3. Obwód Drogowy w Gliwicach
 4. Kopia: a/a
- inwestor
- pełnomocnik

Zwolnione z opłaty skarbowej zgodnie z ustawą z dnia 16 listopada 2006 r. o opłacie skarbowej (Dz. U. z 2012 r. poz. 1282 z późn. zm) - art. 7 pkt. 3)
15.09.2014 r. – Magdalena Klencz – spec. w dziale zarządzania drogami)



decyzja
nr II/1234-661/KO/14
2014-09-15

ZARZĄD DRÓG POWIATOWYCH
11-10 GILWICE ul. Żywnońska Starego 17
24 31 62 19/146 234 06 58
21 7 969-11-31-805

STACJA OMIYKAWY W GILWICACH
WYDZIAŁ ARCHITEKTURY I BUDOWNICTWA
44-100 Gilwice, ul. Żywnońska Starego 17
tel. 97 231 97 51
(1)

STANOWISKO POWIATOWE W GŁIWICACH
44-100 GŁIWICE, ul. 3 Maja Starego 17
tel. 32 231 47 51
fax 32 231 47 51
(1)

S248 263.72
(-1.92) 261.80

12
S251 264.00
(-1.66) 262.34

S249 264.00
(-1.93) 262.07
(-1.93) 262.07
610-111700

Ruina przewierceniowa
W=16.0m
L=17.0m
-02.81

380
m2

1012/157 I

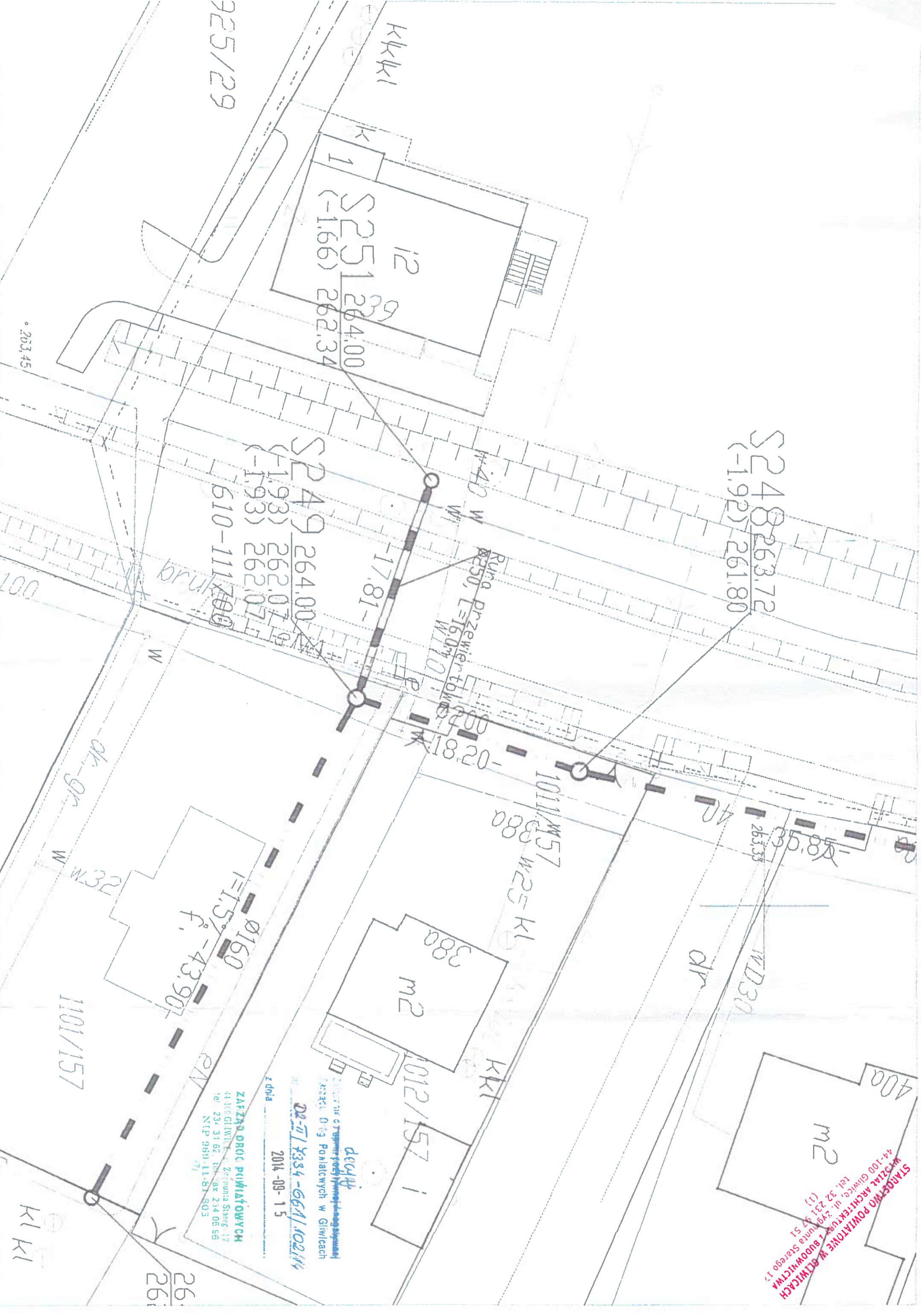
z dnia

2014-09-15

ZAFZARDROG POWIATOWYCH
44-100 GŁIWICE, ul. 3 Maja Starego 17
tel. 32 231 47 51, fax 32 231 47 51
NIP 969-11-81-903

DE-71/334-664/102/14

decyzja
Zarządcy Drogi Powiatowych w Gliwicach



K 26

R.N. 13

519/82

S200 239.15
(-1.27) 237.88

J.m.b.

520/84

K27

Ru.n. DZIEWIENIOWA
Ø 90 L=19.0m

Ø 150 L=19.99

521/79

238.12 7L3
236.86 (-1.26)

1/2zka
bet.
S189 238.12
(-1.63) 236.49

~ m²
514/79

S200 82

S189 235.89
(-1.13)

STANOWISKO POWIATOWE W GLIWICACH
WYDZIAŁ ARCHITEKTURY I BUDOWNICTWA
44-100 Gliwice, ul. Kąpielowa Starego 17
Tel. 32 231 97 51
(1)

DECYZJA
Zarząd Powiatowy w Gliwicach
02-211334-66/1/02/14
2014-09-15

ZARZĄD DROG POWIATOWYCH
44-100 Gliwice, ul. Starego 17
tel. 32 231 31 33, tel./ fax 32 231 06 18
www.gliwice.pl, e-mail: 1.81.306 (7)

Burmistrz Sośnicowice
ul. Rynek 19
44-153 Sośnicowice

Sośnicowice, dnia 10.06.2014r.

Znak sprawy: RGG.7226.175.2014.ASO

DECYZJA Nr RGG-D/33/W/2014

STANOWISKO
Wydział Architektury i Budownictwa
100 Gliwice, ul. Rynek 19
tel. 32 431 97 51
(1)

Na podstawie art. 19 ust. 2 pkt. 4, art. 39 ust. 3, art. 40 ust. 1, 2 pkt. 1 i 2, ust. 3, 5, 11, 13, 15 ustawy z dnia 21 marca 1985r. O drogach publicznych (tj. Dz. U. z 2013r. poz. 260), § 2 ust. 1 Rozporządzenia Rady Ministrów z dnia 1 czerwca 2004r. w sprawie określenia warunków udzielania zezwoleń na zajęcie pasa drogowego (Dz. U. Nr 140 poz. 1481), art. 104, art. 107 § 4 i art. 130 § 4 ustawy z dnia 14 czerwca 1960r. - kodeks postępowania administracyjnego (Dz. U. z 2013 poz. 267) oraz Uchwały Nr XVIII/172/2004 Rady Miejskiej w Sośnicowicach z dnia 05.10.2004r. w sprawie wysokości stawek opłaty za zajęcie 1m2 pasa drogowego dróg gminnych na terenie gminy Sośnicowice, po rozpatrzeniu wniosku z datą wpływu 20 maj 2014r.,
firmy OKSYDAN Sp. z o.o., 44-100 Gliwice, ul. Łużycka 16,
w sprawie: „... wydania zezwolenia na lokalizację sieci kanalizacji sanitarnej w działkach nr 1043/197, 995/243, 656/62, 541/126, 442/103, 506/108, 496/139, 254, 490/145, 491/165, 1030/168, 889/12, 869/12, 36, 925/29, 134/28, 310/1, 183/28 w sołectwie Łany Wielkie”

orzeka:

1. zezwolić firmie OKSYDAN Sp. z o.o., 44-100 Gliwice, ul. Łużycka 16, na zaprojektowanie kolektora kanalizacji sanitarnej w pasie drogowym drogi gminnej:
 1. ulicy Szkolnej w Łanach Wielkich, działce o numerze ewidencyjnym 1043/197, 995/243 i 656/82, ark. 1, obręb Łany Wielkie,
 2. ulicy Wiejskiej w Łanach Wielkich, działce o numerze ewidencyjnym 657/82, 541/126, 442/103, 506/108, ark. 1, obręb Łany Wielkie,
 3. ulicy Wiejskiej i Bocznej w Łanach Wielkich, działce o numerze ewidencyjnym 496/139, 490/145, ark. 1, obręb Łany Wielkie,
 4. ulicy Wesolej w Łanach Wielkich, działce o numerze ewidencyjnym 254, ark. 1, obręb Łany Wielkie,
 5. ulicy Polnej i Wiejskiej w Łanach Wielkich, działce o numerze ewidencyjnym 491/165, ark. 1, obręb Łany Wielkie,
 6. ulicy Polnej w Łanach Wielkich, działce o numerze ewidencyjnym 1030/168, ark. 1, obręb Łany Wielkie,
 7. ulicy Szafranka w Sośnicowicach, działce o numerze ewidencyjnym 889/12, ark. 12, obręb Sośnicowice,
 8. ulicy Styczyńskiego w Sośnicowicach, działce o numerze ewidencyjnym 869/12, ark. 12, obręb Sośnicowice,
 9. ulicy b/n w Sośnicowicach, działce o numerze ewidencyjnym 134/28, ark. 3, obręb Łany Wielkie,dla potrzeb budowy sieci kanalizacji sanitarnej.
- Urządzenia te nie stanowią infrastruktury technicznej związanej z potrzebami zarządzenia drogami lub potrzebami ruchu drogowego.

2. Ustala się następujące warunki zezwolenia:

a) **projektowaną zabudowę kolektora kanalizacji sanitarnej w działce gminnej o numerze ewidencyjnym:**

1. 1043/197, 995/243 i 656/82, ark. 1, obręb Łany Wielkie – ulicy Szkolnej w Łanach Wielkich,
2. 657/82, 541/126, 442/103, 506/108, ark. 1, obręb Łany Wielkie - ulicy Wiejskiej w Łanach Wielkich,
3. 496/139, 90/145, ark. 1, obręb Łany Wielkie, ulicy Wiejskiej i Bocznej w Łanach Wielkich,
4. 254, ark. 1, obręb Łany Wielkie, ulicy Wesolej w Łanach Wielkich,
5. 491/165, ark. 1, obręb Łany Wielkie, . ulicy Polnej i Wiejskiej w Łanach Wielkich,
6. 1030/168, ark. 1, obręb Łany Wielkie, ulicy Polnej w Łanach Wielkich,
7. 889/12, ark. 12, obręb Sośnicowice, ulicy Szafranka w Sośnicowicach,
8. 869/12, ark. 12, obręb Sośnicowice, ulicy Styczyńskiego w Sośnicowicach,
9. 134/28, ark. 3, obręb Łany Wielkie, ulicy b/n w Sośnicowicach,

ujętych w ewidencji gruntów i budynków jako użytków drogowy, stanowiące pas drogowy, należy prowadzić zgodnie z załączonym planem sytuacyjnym,

b) **projektowane posadowienie kolektora kanalizacji sanitarnej w działce o numerze ewidencyjnym:**

1. 1043/197, 995/243 i 656/82, ark. 1, obręb Łany Wielkie – ulicy Szkolnej w Łanach Wielkich,
2. 657/82, 541/126, 442/103, 506/108, ark. 1, obręb Łany Wielkie - ulicy Wiejskiej w Łanach Wielkich,
3. 496/139, 90/145, ark. 1, obręb Łany Wielkie, ulicy Wiejskiej i Bocznej w Łanach Wielkich,
4. 254, ark. 1, obręb Łany Wielkie, ulicy Wesolej w Łanach Wielkich,
5. 491/165, ark. 1, obręb Łany Wielkie, . ulicy Polnej i Wiejskiej w Łanach Wielkich,
6. 1030/168, ark. 1, obręb Łany Wielkie, ulicy Polnej w Łanach Wielkich,
7. 889/12, ark. 12, obręb Sośnicowice, ulicy Szafranka w Sośnicowicach,
8. 869/12, ark. 12, obręb Sośnicowice, ulicy Styczyńskiego w Sośnicowicach,
9. 134/28, ark. 3, obręb Łany Wielkie, ulicy b/n w Sośnicowicach,

wykonać na głębokości min. 1,5m poniżej niwelety jezdni drogi i niwelety terenu oraz min. 0,7m pod dnem rowu przydrożnego, uwzględniając rzędne posadowienia istniejącej infrastruktury,

c) **uwzględnić w projekcie warunki realizacji robót wykonywanych w działce o numerze ewidencyjnym:**

1. 1043/197, 995/243 i 656/82, ark. 1, obręb Łany Wielkie – ulicy Szkolnej w Łanach Wielkich,
2. 657/82, 541/126, 442/103, 506/108, ark. 1, obręb Łany Wielkie - ulicy Wiejskiej w Łanach Wielkich,
3. 496/139, 90/145, ark. 1, obręb Łany Wielkie, ulicy Wiejskiej i Bocznej w Łanach Wielkich,
4. 254, ark. 1, obręb Łany Wielkie, ulicy Wesolej w Łanach Wielkich,
5. 491/165, ark. 1, obręb Łany Wielkie, . ulicy Polnej i Wiejskiej w Łanach Wielkich,
6. 1030/168, ark. 1, obręb Łany Wielkie, ulicy Polnej w Łanach Wielkich,
7. 889/12, ark. 12, obręb Sośnicowice, ulicy Szafranka w Sośnicowicach,
8. 869/12, ark. 12, obręb Sośnicowice, ulicy Styczyńskiego w Sośnicowicach,
9. 134/28, ark. 3, obręb Łany Wielkie, ulicy b/n w Sośnicowicach,

metodą przekopu,

d) należy zachować skrajnię drogową w zakresie zabudowy urządzeń infrastruktury technicznej, związanej z budową kolektora kanalizacji sanitarnej,

e) w projekcie należy przewidzieć odtworzenie podbudowy drogi i przywrócenie nawierzchni jezdni do stanu pierwotnego wg wymagań technicznych dla tej klasy drogi,

f) uwzględnić dla robót prowadzonych w jezdni, zabezpieczenie i oznakowanie zgodnie z projektem organizacji ruchu na czas budowy, który podlegać będzie uzgodnieniu w Urzędzie Miejskim w Sośnicowicach,

g) z uwagi na bezpieczeństwo ruchu drogowego zakazane będzie składowanie i magazynowanie na jezdni i poboczu wszelkich materiałów,

h) zajmujący pas drogi odpowiadać będzie za stan bezpieczeństwa w zajmowanym pasie i ponosić będzie całkowitą odpowiedzialność cywilną wobec osób trzecich do urzędnej już istniejących w tym pasie.

3. W przypadku naruszenia istniejących skarp, nasypów i rowów, wymagać będą one odtworzenia już istniejących w tym pasie.

4. W miejscu naruszenia nawierzchni jezdni bitumicznej należy ją odtworzyć wg poniższej konstrukcji (grupa nośności G1):

- a) podbudowa z żuźla wielkopiecowego \varnothing 5-63 mm - grubość warstwy 20 cm,
- b) podbudowa z kruszywa łamanego stabilizowanego mechanicznie \varnothing 0-63 mm o uziarnieniu ciągłym – grubość warstwy 20 cm,
- c) nawierzchnia z betonu asfaltowego warstwa wiążąca o grubości 6 cm,
- d) nawierzchni z betonu asfaltowego warstwa ścieralna o grubości 4 cm.

5. Wraz z protokołem przywrócenia pasa drogowego do użytkowania, należy przedłożyć:

- a) operat powykonawczy wykonany przez uprawnionego geodetę,
- b) protokół odbioru z pomiaru zagęszczenia,
- c) świadectwo jakości użytych materiałów.

6. W przypadku kolizji w/w sieci z elementami pasa drogowego, Inwestor na własny koszt dokona przełożenia lub zabezpieczenia uzgadnianej inwestycji.

7. Realizacja i koszt budowy lub modernizacji urządzeń, nawierzchni w pasie drogowym związanych z wykonaniem zadania ponosi Inwestor.

8. Za wady techniczne robót odpowiada Wykonawca.

9. Poszczególne etapy robót, podlegają każdorazowemu zgłoszeniu i odbiorowi przez zarządcę pasa drogowego drogi gminnej.

10. W przypadku wystąpienia odcztażeń nawierzchni jezdni w okresie 24 miesięcy od daty podpisania protokołu odbioru robót, inwestor zobowiązany będzie do jej naprawy na własny koszt.

11. Roboty budowlane wymagać będą w czasie ich realizacji zachowania pełnej ochrony znaków granicznych.

12. Inwestor przed przystąpieniem do prowadzenia robót w pasie chodnika zobowiązany będzie do wystąpienia do zarządcy drogi o wydanie decyzji na prowadzenie robót w pasie drogowym i ustalenie za wyższe opłaty oraz decyzji ustalającej opłatę roczną za umieszczenie w pasie drogowym kolektora kanalizacji sanitarnej jako urządzenia nie związanego z potrzebami zarządzania drogami lub potrzebami ruchu drogowego pod rygorem zastosowania art. 162 kpa.

13. Do wniosku o zezwolenie na prowadzenie robót budowlano-montażowych w pasie drogowym wymagany będzie uzgodniony projekt organizacji ruchu.

14. Niedopełnienie powyższych warunków skutkować może nałożeniem kar pieniężnych zgodnie z art. 40 ust. 12 ustawy z dnia 21 marca 1985r. o drogach publicznych (Dz.U. z 2007r. Nr 19 poz. 115 z późn. zm.).

15. Wazność niniejszych warunków ustala się na okres trzech lat od daty wydania.

STACJA ARCHITECTURALNA
4-4-100 Głiwice
ul. Piłsudskiego 17
41-200 Głiwice
Kontakt: 71 97 51 17
www.stacjaarchitekcyjna.pl
REG. W SĄDZIE GOSPODARSTWA
KRAJOWEGO
KRS 0000262017

16. W zakresie zgody na zaprojektowanie i lokalizację kolektora kanalizacji sanitarnej w działce o numerze ewidencyjnym 925/29, arkusz 2, obręb Łany Wielkie, oznaczonej w wypisie ewidencji gruntów i budynków jako „RIIIB”, w działce o numerze ewidencyjnym 310/1, arkusz 3, obręb Łany Wielkie, oznaczonej w wypisie ewidencji gruntów i budynków jako „Bz”, oraz w działce o numerze ewidencyjnym 36, arkusz 3, obręb Łany Wielkie, oznaczonej w wypisie ewidencji gruntów i budynków jako „dr” położonej przy ulicy Łabędzkiej w Łanach Wielkich, należy wystąpić do Burmistrza Sośnicowic na ustanowienie służebności przesyłu.
17. Gmina Sośnicowice wyraża zgodę na wejście w teren działki o numerze ewidencyjnym 183/28, arkusz 3, obręb Łany Wielkie w Łanach Wielkich, oznaczonej w wypisie ewidencji gruntów i budynków jako „dr”, położonej w pasie drogowym drogi powiatowej nr 2991S – ulicy Łabędzkiej w Łanach Wielkich.
18. W zakresie zgody na zaprojektowanie i lokalizację kolektora kanalizacji sanitarnej w pasie drogowym drogi powiatowej nr 2991S (ul. Łabędzkiej), działce nr 183/28, arkusz 3, obręb Łany Wielkie w Łanach Wielkich, oznaczonej w wypisie ewidencji gruntów i budynków jako „dr”, oraz warunków na zajęcie i prowadzenie robót w w/w działce, należy wystąpić do Zarządu Dróg Powiatowych w Gliwicach, ul. Zygmunta Starego 17, 44-100 Gliwice.

Uzasadnienie

W myśl art. 39. ust. 1 pkt. 1 ustawy o drogach publicznych, zabronione jest lokalizowanie obiektów urządzeń infrastruktury technicznej nie związanych z potrzebami zarządzania ruchem lub potrzebami ruchu drogowego.

Wyjątek stanowi zapis pkt. 3 art. 39 przywołanej ustawy, zgodnie z którym w szczególności uzasadnionych przypadkach umieszczanie w pasie drogowym urządzeń nie związanych z potrzebami ruchu drogowego może nastąpić wyłącznie za zezwoleniem właściwego zarządcy drogi.

W ocenie organu I instancji zachodzą w przedmiotowej sprawie przesłanki określone w art. 39 ust. 3 ustawy uzasadniające wyrażenie zgody na lokalizację w działce o numerze ewidencyjnym:

1. 1043/197, 995/243 i 656/82, ark. 1, obręb Łany Wielkie – ulicy Szkolnej w Łanach Wielkich,
2. 657/82, 541/126, 442/103, 506/108, ark. 1, obręb Łany Wielkie - ulicy Wiejskiej w Łanach Wielkich,
3. 496/139, 90/145, ark. 1, obręb Łany Wielkie, ulicy Wiejskiej i Bocznej w Łanach Wielkich,
4. 254, ark. 1, obręb Łany Wielkie, ulicy Wesolej w Łanach Wielkich,
5. 491/165, ark. 1, obręb Łany Wielkie, . ulicy Polnej i Wiejskiej w Łanach Wielkich,
6. 1030/168, ark. 1, obręb Łany Wielkie, ulicy Polnej w Łanach Wielkich,
7. 889/12, ark. 12, obręb Sośnicowice, ulicy Szafranka w Sośnicowicach,
8. 869/12, ark. 12, obręb Sośnicowice, ulicy Styczyńskiego w Sośnicowicach,
9. 134/28, ark. 3, obręb Łany Wielkie, ulicy b/n w Sośnicowicach,

oznaczonych w wypisie ewidencji gruntów jako „dr”, kolektora kanalizacji sanitarnej dla potrzeb budowy sieci kanalizacji sanitarnej.

Decyzja jest zgodna z wnioskiem strony.

Zgodnie z warunkami niniejszej decyzji Inwestor przed przystąpieniem do prac wytyczenia i zagospodarowania terenu z wnioskiem do zarządcy drogi o wydanie decyzji na prowadzenie robót związanych z umieszczeniem urządzeń z potrzebami zarządzenia ruchem drogowym lub potrzebami ruchu drogowego oraz na ustalenie opłaty rocznej za umieszczenie tych urządzeń



upoważnienia Burmistrza
Sekcji Gminy
Kacimierz Kaczmar

Pouczenie:

1. Od niniejszej decyzji przysługuje stronie prawo wnieścia odwołania do Samorządowego Kolegium Odwoławczego w Katowicach za pośrednictwem Burmistrza Sosnowic w terminie 14 dni od dnia jej doręczenia.
2. Przystąpienie do robót bez wymaganego zezwolenia na zajęcie pasa drogowego skutkuje nałożeniem ustawowych kar.

Otrzymują:

1. OKSYDAN Sp. z o.o., 44-100 Gliwice, ul. Łużycka 16
2. Insp. ds. geodezji i gosp. gruntami – w miejscu
3. a/a.

Zwolnione z opłaty skarbowej zgodnie z przepisami zawartymi w tabeli „Wykaz przedmiotów opłaty skarbowej, stawki tej opłaty oraz zwolnienia” część III ust. 44 kol. 4 pkt.8 i 9) – załącznik do ustawy z dnia 16 listopada 2006r. o opłacie skarbowej (Dz.U. 2012.1282 i.t.).



**OKSYDAN Sp. z o.o.
44-100 Gliwice
ul. Łużycka 16**

dot: Opracowania projektu budowlano-wykonawczego sieci kanalizacji sanitarnej dla potrzeb nieruchomości zlokalizowanych w sąsiedztwie łany Wielkie w ramach kompleksowego uporządkowania gospodarki ściekowej w aglomeracji Sośnicowice

W odpowiedzi na pismo z dnia 17.03.2014r. podajemy poniżej warunki techniczne dla projektowanej sieci kanalizacji sanitarnej dla sołectwa Łany Wielkie:

1. Materiał, z którego mają być zaprojektowane przewody kanalizacyjne oraz studzienki

Sieć kanalizacji sanitarnej zlokalizowaną w ulicach i układaną w wykopach otwartych należy zaprojektować z rur PVC SN 8 keilichowych, pełnych gładkich.

Kolektory zlokalizowane na terenach rolniczych i układane w wykopach otwartych zaprojektować z rur j.w. łącz SN 4.

Studnie kanalizacyjne należy zaprojektować o średnicy 1200 mm z kregów betonowych zbrojonych, prefabrykowanych, Dno studni ma być gotowe, prefabrykowane, z wykształconymi kasetami pod odpowiednim kątem, zgodnie z przebiegiem trasy sieci kanalizacyjnej, jak również z uwzględnieniem przewidzianych miejsc włączeń z przyległych posesji. Studzienki zlokalizowane w jezdni wyposażać we włazy żeliwne typu ciężkiego,

2. Wytyczne projektowe dla nowej pompowni ścieków:

Przewidzieć pompownię ścieków z pompami zatopialnymi w okrągłym zbiorniku z polimerobetonu. Zaprojektowane pompownie powinny być wyposażone w dwie pompy 1P+1R pracujące naprzemiennie. Dobór wg parametrów potrzebnych do doboru pompowni.

Pompownia powinna składać się z następujących elementów:

- fundament pompowni
 - zbiornik pompowni
 - pompy ściekowe
 - orurowanie z armaturą odcinającą i zwrotną
 - układ automatyki, który będzie sterował pracą pomp, w sposób umożliwiający bezobsługową eksploatację pompowni, zabezpieczenie pomp przed awarią oraz monitorowanie ich pracy,
 - inne elementy wyposażenia niezbędne do eksploatacji i obsługi pompowni.
- Zbiornik pompowni z polimerobetonu** powinien:
- posiadać aprobatę techniczną

adres

ul. Powstańców 6
44-153 Sośnicowice

telefon / fax
(32) 238 71 82
(32) 238 76 88

NIP 631-011-23-11
REGON 000172333
Bank BS-Sce 32 8460 0600 2001 0000 0231 0001

Strona 1 z 3

Zakład Gospodarki Komunalnej i Mieszkalnictwa

ZAKIM
ul. 32, Zyrardów, Staszów 27-100
44-100 Głuchów

STANOWISKO POWIATOWE WIELKOPOLSKIE
WYDZIAŁ ARCHITECTURY I INŻYNIERSTWA
Tel. 32 238 76 88, 32 238 76 89, 32 238 76 88
31 października 2014 r.

- być produkowany wg indywidualnej dokumentacji – opracowanej na podstawie danych, które będzie zawierał projekt,
- być wyposażony w stałe uchwyty ułatwiające operacje transportowe, rozładunkowe i montaż pompowni w wykopie,

Pompy:

- Przewidzieć pompownie ścieków z pompami zatapiającymi w okrągłym zbiorniku z polimerobetonu. Zaprojektowane pompownie powinny być wyposażone w dwie pompy 1P+1R pracujące naprzemiennie. Dobór wg parametrów potrzebnych do doboru pompowni.

Orurowanie i armatura:

- ze stali nierdzewnej
- rurociągi pompowni powinny być mocowane do wspornika wykonanego ze stali nierdzewnej

Wyposażenie obsługowe pompowni:

- wywietrzniki i rury wentylacyjne ze stali nierdzewnej
- drabina zejściowa oraz poręcze
- podest obsługowy
- żurawik z wciągarką ręczną

4. Informacja dotycząca zaprojektowanej kanalizacji i przyłączy:

Włączenia przykanalików z nieruchomości do kanalu zaprojektować poprzez studzienki rewizyjne, w sporadycznych przypadkach ze względu np. na duże zagęszczenie studzienek na krótkim odcinku dopuszcza się możliwość włączenia przykanalika poprzez trójnik.

Parametry i materiał przyłączy:

- spadek nie mniejszy od 15 ‰
- średnica \varnothing 160 mm
- materiał – PVC SN 4

Podstawowa sieć kanalizacji sanitarnej powinna być zaprojektowana w sposób zapewniający bezzakłóceniowy i grawitacyjny odbiór ścieków. W przypadkach koniecznych i uzasadnionych projekt ma uwzględnić układ kanalizacji ciśnieniowej, w przypadku, gdy różnica pomiędzy dnem studzienki a włączeniem jest większa niż 0,5 m włączenie należy przewidzieć w studziennice kaskadowej ze spadkiem w rurze pionowej, umieszczonej na zewnątrz studzienki

Sieci kanalizacyjne powinny być zaprojektowane w pasie terenu przewidzianym pod budowę infrastruktury uzbrojenia podziemnego, zgodnie z obowiązującym na tym terenie planem zagospodarowania przestrzennego.

Odbiornikami ścieków dla kanalizacji sanitarnej z przedmiotowego terenu ma być istniejąca kanalizacja biegnąca wzdłuż ulicy Łąbedzkiej w Sośnicowicach.

Włączenie projektowanego kanału sanitarnego można przewidzieć do kanalizacji sanitarnej PVC \varnothing 200 mm poprzez studzienkę rewizyjną w ul. Łompy lub do kanalizacji sanitarnej PVC \varnothing 200 mm poprzez studzienkę rewizyjną w ul. Łąbedzkiej.

DYREKTOR ZAKŁADU

[Podpis]
Inż. Sławomir Sawczuk

Kopie:

1. UM w Sośnicowicach
2. a/a

Strona 2 z 3

adres
ul. Powstańców 6
44-153 Sośnicowice

telefon / fax
(32) 238 71 82
(32) 238 76 88

NIP 631-031-23-11
REGON 000172333
Bank BS-Sce 32 8460 0008 2001 0000 0231 0001

DECYZJA NR 10/2014
o środowiskowych uwarunkowaniach na realizację przedsięwzięcia

Na podstawie:

- art. 104 i art. 107 ustawy z dnia 14 czerwca 1960r. Kodeks postępowania administracyjnego (tekst jednolity Dz.U. z 2013r., poz. 267 z późn. zm.)
- art. 71 ust. 1 i ust.2 pkt 2, art. 75 ust. 1 pkt 4 oraz art. 84 ust. 1 i 2 ustawy z dnia 3 października 2008r. ustawy o udostępnianiu informacji o środowisku i jego ochronie, udziale społeczeństwa w ochronie środowiska oraz o ocenach oddziaływania na środowisko (Dz.U. z 2013r. poz. 1235 ze zm.)
- § 3 ust. 1 pkt. 79 Rozporządzenia Rady Ministrów z dnia 9 listopada 2010r. w sprawie przedsięwzięć mogących znacząco oddziaływać na środowisko /Dz.U. z 2010r. Nr 213, poz. 1397./

po rozpatrzeniu wniosku złożonego przez inwestora- Gminę Sośnicowice z siedzibą w Sośnicowicach przy ul. Rynek 19 w imieniu, której na podstawie pełnomocnictwa z dnia 27.02.2014r. występuje Pan Sławomir Stolarski pracownik firmy OKSYDAN Sp. z o.o. z siedzibą w Gliwicach przy ul. Łużyckiej 16, dotyczącego wydania decyzji o środowiskowych uwarunkowaniach dla realizacji przedsięwzięcia polegającego na: „*Opracowaniu projektu budowlanego wykonawczego sieci kanalizacji sanitarnej dla potrzeb nieruchomości zlokalizowanych w sołectwie Łany Wielkie w ramach kompleksowego uporządkowania gospodarki ściekowej w aglomeracji Sośnicowice*” na terenie działek wymienionych w wykazie położonych w miejscowościach Łany Wielkie i Sośnicowice,

kierując się kryteriami, o których mowa w art. 63 ust. 1 ww. ustawy z dnia 3 października 2008r oraz biorąc pod uwagę opinie:

- Państwowego Powiatowego Inspektora Sanitarnego w Gliwicach- opinia sanitarna znak NS/ZNS -Gm/ 523-51(1)/14 z dnia 10.09.2014r.,
- Regionalnego Dyrektora Ochrony Środowiska w Katowicach - postanowienie znak WOOŚ-4240.540.2014.JW z dnia 14.10.2014r.

orzekam

1. realizację przedsięwzięcia polegającego na „*Opracowaniu projektu budowlanego wykonawczego sieci kanalizacji sanitarnej dla potrzeb nieruchomości zlokalizowanych w sołectwie Łany Wielkie w ramach kompleksowego uporządkowania gospodarki ściekowej w aglomeracji Sośnicowice*” na terenie działek wymienionych w wykazie stanowiącym załącznik nr 1 do decyzji, położonych w miejscowościach Łany Wielkie i Sośnicowice, realizowanego przez Gminę Sośnicowice z siedzibą w Sośnicowicach przy ul. Rynek 19 w imieniu, której na podstawie pełnomocnictwa z dnia 27.02.2014r. występuje Pan Sławomir Stolarski i stwierdzam brak potrzeby przeprowadzenia oceny oddziaływania przedsięwzięcia na środowisko,

2. Charakterystyka przedsięwzięcia stanowi załącznik nr 2 do decyzji o środowiskowych uwarunkowaniach.

Uzasadnienie

1. Wnioskiem złożonym w dniu 27.08.2014r. przez inwestora- Gminę Sośnicowice z siedzibą w Sośnicowicach przy ul. Rynek 19 w imieniu, której na podstawie pełnomocnictwa z dnia 27.02.2014r. występuje Pan Sławomir Stolarski pracownik firmy OKSYDAN Sp. z o.o. z siedzibą w Gliwicach przy ul. Łużyckiej 16 zwrócono się o wydanie decyzji o środowiskowych uwarunkowaniach dla realizacji przedsięwzięcia polegającego na: „Opracowaniu projektu budowlanego wykonawczego sieci kanalizacji sanitarnej dla potrzeb nieruchomości zlokalizowanych w sołectwie Łany Wielkie w ramach kompleksowego uporządkowania gospodarki ściekowej w aglomeracji Sośnicowice” na terenie działek wymienionych w wykazie położonych w miejscowościach Łany Wielkie i Sośnicowice, gmina Sośnicowice, dołączając do wniosku wymienione w art. 74 ustawy dokumenty wraz z kartą informacyjną przedsięwzięcia sporządzoną zgodnie z wymogami określonymi w art. 3 ust. 1 pkt 5 ustawy z dnia 3 października 2008r. o udostępnianiu informacji o środowisku i jego ochronie, udziale społeczeństwa w ochronie środowiska oraz o ocenach oddziaływania na środowisko. (Dz.U.z 2013r. poz. 1235 ze zm.).

Do wniosku zgodnie z wymogiem art. 74 ust. 1 pkt 1 ww. ustawy dołączono poświadczoną przez właściwy organ kopię mapy zasadniczej obejmującej przewidywany teren, na którym realizowane będzie przedsięwzięcie, oraz obejmującej obszar, na który będzie ono oddziaływać wraz z wypisami z ewidencji gruntów dla przedmiotowego terenu. Na podstawie dokumentów złożonych zgodnie z art. 74 ust. 1 pkt 3 ustalono strony postępowania.

Zgodnie z art. 28 k.p.a. *Stroną postępowania jest każdy, czyjego interesu prawnego lub obowiązku dotyczy postępowanie albo kto żąda czynności organu ze względu na swój interes prawny lub obowiązek.* W przedmiotowej sprawie o wydanie decyzji o środowiskowych uwarunkowaniach, na podstawie art. 73 ust. 1 ustawy z dnia 3 października 2008r. oraz ww. dokumentów ustalono, iż stronami postępowania są: inwestor Gmina Sośnicowice reprezentowana przez pełnomocnika Pana Sławomira Solarskiego oraz właściciele nieruchomości posiadający prawa rzeczowe do nieruchomości, na której planowana jest realizacja przedsięwzięcia oraz podmioty posiadające prawa rzeczowe do działek sąsiednich tj. do nieruchomości graniczących bezpośrednio z tą nieruchomością, na które może oddziaływać przedsięwzięcie. Gmina Sośnicowice jest stroną postępowania jako inwestor i właściciel działek stanowiących drogi w obrębie nieruchomości objętych inwestycją. W przedmiotowej sprawie nie zachodzą przesłanki wymienione w art. 25 kpa w związku z tym nie zachodzi konieczność wyłączenia organu od załatwienia rozpatrywanej sprawy. Szczegółowy wykaz stron postępowania znajduje się w aktach sprawy.

W oparciu o art. 10 § 1 Kodeksu postępowania administracyjnego pismem z dnia 05.09.2014r. zawiadomiono strony o wszczęciu postępowania w przedmiotowej sprawie oraz poinformowano o prawie do czynnego udziału oraz możliwości wypowiedzenia się, co do zebranych dowodów i materiałów przed wydaniem decyzji. Stosownie do brzmienia art. 74 ust.3 ustawy z dnia 3 października 2008r. o udostępnianiu informacji o środowisku i jego ochronie, udziale społeczeństwa w ochronie środowiska oraz o ocenach oddziaływania na środowisko. (Dz. U. z 2013r. poz.1235 ze zm.) w przypadku, gdy liczba stron postępowania o wydanie decyzji o środowiskowych uwarunkowaniach przekracza 20, stosuje się przepis art. 49 ustawy z dnia 14 czerwca 1960 r. Kodeks postępowania administracyjnego (tj.Dz.U.z 2013r. poz.267 z późn.zm) przewidujący powiadomienie stron o czynnościach postępowania przez obwieszczenie lub w inny zwyczajowo przyjęty w danej miejscowości sposób publicznego ogłoszenia. W przedmiotowym przypadku zastosowano powyższy sposób doręczeń dla osób fizycznych poprzez obwieszczenie oraz poprzez pisma doręczone

bepośrednio do adresata za pomocą poczty wobec stron będących osobami prawnymi z siedzibą poza Gminą Sośńcowie.

2. Zgodnie z art. 3 ust. 1 pkt 13 ustawy z dnia 3 października 2008r. przez przedsięwzięcie, rozumie się zamierzenie budowlane lub inną ingerencję w środowisko polegającą na przekształceniu lub zmianie sposobu wykorzystania terenu, w tym również wydobyciu na kopalini, a przedsięwzięcia powiązane technologicznie kwalifikuje się jako przedsięwzięcie, także jeżeli są one realizowane przez różne podmioty. Planowane przedsięwzięcie należy do kategorii przedsięwzięć mogących potencjalnie znacząco oddziaływać na środowisko, o których mowa w art. 59 ust. 1 pkt 2 w/w ustawy.

Kwalifikacji przedsięwzięcia do kategorii przedsięwzięć mogących znacząco oddziaływać na środowisko dokonuje się w oparciu o przepisy rozporządzenia Rady Ministrów z dnia 9 listopada 2010r. w sprawie przedsięwzięć mogących znacząco oddziaływać na środowisko /Dz.U.Nr 213, poz. 1397/. W rozporządzeniu został zamieszczony katalog przedsięwzięć mogących zawsze znacząco oddziaływać na środowisko, dla których sporządzenie raportu o oddziaływaniu na środowisko jest obowiązkowe oraz katalog przedsięwzięć mogących potencjalnie znacząco oddziaływać na środowisko, dla których obowiązek sporządzenia raportu może być wymagany. Zgodnie z § 3 ust. 1 pkt. 79 rozporządzenia Rady Ministrów z dnia 9 listopada 2010r. przedmiotowa inwestycja kwalifikuje się do przedsięwzięć mogących potencjalnie znacząco oddziaływać na środowisko, jako „sieci kanalizacyjne o całkowitej długości przedsięwzięcia nie mniejszej niż 1 km, z wyłączeniem ich przebudowy metodą bezwykopową, sieci kanalizacji deszczowej zlokalizowanych w pasie drogowym i obszarze kolejowym oraz przylączy do budynków”.

3. Na podstawie art. 75 ust. 1 pkt 4 oraz ust. 4 ustawy z dnia 3 października 2008r. organem właściwym do wydania decyzji o środowiskowych uwarunkowaniach w przedmiotowej sprawie jest Burmistrz Sośńcowie z uwagi na lokalizację przedsięwzięcia na terenie Gminy Sośńcowie.

4. W oparciu o art. 59 ust. 1 pkt 2 ustawy z dnia 3 października 2008r. przeprowadzenia oceny oddziaływania przedsięwzięcia na środowisko wymagają planowane przedsięwzięcia mogące potencjalnie znacząco oddziaływać na środowisko, jeżeli obowiązek przeprowadzenia oceny oddziaływania przedsięwzięcia na środowisko został stwierdzony na podstawie art. 63 ust. 1 ustawy, czyli w drodze postanowienia organu właściwego do wydania decyzji o środowiskowych uwarunkowaniach. Zgodnie art. 63 ust. 2 postanowienie wydaje się również, jeżeli organ nie stwierdzi potrzeby przeprowadzenia oceny oddziaływania przedsięwzięcia na środowisko.

5. Art. 64 ust. 1 wskazuje, że organ prowadzący postępowanie wydaje postanowienie, o którym mowa w art. 63 ust. 1 i 2 po osiągnięciu opinii właściwych organów. W związku z powyższym Burmistrz Sośńcowie pismem z dnia 08.09.2014r. wystąpił o opinię co do potrzeby przeprowadzenia oceny oddziaływania na środowisko dla planowanego przedsięwzięcia oraz zakresu ewentualnego raportu do Regionalnego Dyrektora Ochrony Środowiska w Katowicach i Państwowego Powiatowego Inspektora Sanitarnego w Gliwicach.

6. Po zapoznaniu się z wnioskiem i dokumentacją Państwowego Powiatowego Inspektor Sanitarny w Gliwicach w opinii sanitarnej znak NS/ZNS-Gm-523-51(1)/14 z dnia 10.09.2014r (data wpływu 15.09.2014r) stwierdził brak potrzeby przeprowadzenia oceny

oddziaływania na środowisko dla planowanego przedsięwzięcia. Również Regionalny Dyrektor Ochrony Środowiska w Katowicach w postanowieniu znak WOOŚ.4240.540.2014.JW z dnia 14.10.2014r. (data wpływu 15.09.2014r) wyraził opinię, że nie istnieje konieczność przeprowadzenia oceny oddziaływania na środowisko.

7. Biorąc pod uwagę w/w opinie a także uwarunkowania, o których mowa w art. 63 ust. 1, ustawy z dnia 3 października 2008r., dnia 28.10.2014r. Burmistrz Sosńcovic wydał postanowienie znak RGG. 6220.9.6.2014.IS, w którym stwierdził brak konieczności przeprowadzenia oceny oddziaływania w/w przedsięwzięcia na środowisko.

8. Dane o tym postanowieniu zostały umieszczone w publicznie dostępnym wykazie danych o dokumentach prowadzonym przez organ wydający decyzje.

9. Wśród uwarunkowań, o których mowa w art. 63 ustawy o braku potrzeby przeprowadzenia OOS przesądziły:

- *rodzaj i charakterystyka przedsięwzięcia* – Inwestorem przedsięwzięcia jest Gmina Sosńcovic. Przedsięwzięcie polega na budowie kanalizacji sanitarnej w systemie grawitacyjno – ciśnieniowym wraz z przyłączami kanalizacji sanitarnej do budynków w obszarze opracowania. Planuje się budowę około 8000 m grawitacyjnej sieci sanitarnej, 460m ciśnieniowej sieci kanalizacji sanitarnej oraz budowę 3 pompowni ścieków. Zakres przedsięwzięcia obejmuje swym zasięgiem obszar Łan Wielkich ulice: Łabędzka, Wiejska, Polna, Szkolna, Wesoła, Boczna.

- *usytuowanie przedsięwzięcia*- Tereny przewidziane pod lokalizację sieci kanalizacyjnej to pasy dróg gminnych o nawierzchni asfaltowej, część sieci kanalizacyjnej i przyłącza kanalizacji sanitarnej zlokalizowano na działkach podłączanych posesji.

Obszar inwestycji zlokalizowany jest na terenie obowiązującego miejscowego planu zagospodarowania przestrzennego miasta i gminy Sosńcovic dla terenu zurbanizowanego sołectwa Łany Wielkie przyjętego dnia 22 marca 2005r. przez Radę Miejską w Sosńcovicach uchwałą nr XXIII/218/2005.

- *rodzaj i skala możliwego oddziaływania* –

Jak wynika z informacji zawartych w karcie informacyjnej przedsięwzięcia projektowana sieć kanalizacji sanitarnej będzie lokalizowana w pasach dróg gminnych i na działkach osób prywatnych. Sieć umożliwi odprowadzenie ścieków od około 550 mieszkańców tego obszaru. Ścieki z sołectwa Łany Wielkie odprowadzane będą poprzez system kanalizacyjny grawitacyjno tłoczny do kolektora sanitarnego prowadzącego ścieki do istniejącej miejskiej oczyszczalni ścieków w Sosńcovicach. Tereny działek porośnięte są głównie trawą, niskimi krzewami i nie wykazują charakteru trwałego zagospodarowania. Trasy rurociągów zostały zaprojektowane tak, aby zniszczenia istniejącej zieleni były minimalne, nie kolidują z istniejącym drzewostanem.

Ściany wykopów będą zabezpieczone wypraskami lub grodzicami, odwodnienie wykopów będzie prowadzone powierzchniowo lub za pomocą igłofiltrów pojedynczych lub podwójnych. Rurociągi kanalizacyjne będą ułożone na warstwie piasku, a następnie obsypane piaskiem do wysokości 30cm ponad rurę.

Po zakończeniu robót teren zostanie doprowadzony do stanu pierwotnego. Odtworzone zostaną elementy małej architektury i ogrodzenia, w drogach odtworzona zostanie zniszczona nawierzchnia asfaltowa i tłuczniowa. humus zostanie rozścielony i wyrównany na terenach zielonych.

Materiały zastosowane do budowy sieci gwarantują szczelność systemu (szczególnie studzienek rewizyjnych). Łączenie odcinków rurociągów tłocznych odbywać się będzie

metodą zgrzewania czolowego, co gwarantuje szczelność systemu kanalizacji. Emisja odorów zostanie zredukowana poprzez uzbrojenie wywiewek w zbiorników poimponi w biofiltry.

Ponadto stwierdzono, że:

- przedsięwzięcie nie będzie znacząco oddziaływać na obszar Natura 2000 ponieważ najbliższy taki teren znajduje się w znacznej odległości od miejsca realizacji przedsięwzięcia,
- w rejonie inwestycji brak jest innych form ochrony przyrody ustanowionych na podstawie ustawy z dnia 16 kwietnia 2004r. o ochronie przyrody (dz. U. z 2013r., poz. 627 z późn. zm.) – realizacja inwestycji nie wprowadzi znaczących zmian w istniejącym środowisku naturalnym,
- skala i zasięg oddziaływania przedsięwzięcia obejmuje najbliższe sąsiedztwo, a lokalizacja w znacznej odległości od granicy państwa zapewnia, że nie wystąpi oddziaływanie transgraniczne,
- nie przewiduje się również dla tego zadania utworzenia obszaru ograniczonego użytkowania ani ryzyka wystąpienia poważnej awarii.

10. Teren planowanej inwestycji zlokalizowany jest na terenie obowiązującego miejscowego planu zagospodarowania przestrzennego miasta i gminy Sosńcowice dla terenu zurbanizowanego sołectwa Łany Wielkie przyjętego dnia 22 marca 2005r. przez Radę Miejską w Sosńcowicach uchwała nr XXIII/218/2005. Obszar został oznaczony symbolami: MN- tereny pod zabudowę mieszkaniową jednorodzinną, ZPE- tereny zieleni i wód o przeznaczeniu podstawowym tereny zieleni w strefach naturalnych ciągów ekologicznych, MU- tereny pod zabudowę jednorodzinną i usługową, MU- pod zabudowę mieszkaniową jednorodzinną zagrodową, UPW, UHR- usługi wielofunkcyjne i komercyjne, KL, KD- tereny komunikacji (drogi).

11. Organ prowadzący przedmiotowe postępowanie dotyczące wydania decyzji o środowiskowych uwarunkowaniach przeanalizował i rozpatrzył następujące dowody:

- 1) wniosek o wydanie decyzji o środowiskowych uwarunkowaniach,
- 2) kartę informacyjną przedsięwzięcia wraz z załącznikami mapowymi,
- 3) wypis i wrys z miejscowego planu zagospodarowania przestrzennego miasta i gminy Sosńcowice dla terenu zurbanizowanego w sołectwie Łany Wielkie”, przyjętego dnia 22 marca 2005r przez Radę Miejską w Sosńcowicach Uchwałą Nr XXIII/218/2005, znak RGG.6727.2.40.2014.HW z dnia 29.09.2014r.
- 4) opinię Państwowego Powiatowego Inspektora Sanitarnego w Gliwicach- opinia sanitarna znak NS/ZNS -Gm/ 523-51(1)/14 z dnia 10.09.2014r.,
- 5) opinię Regionalnego Dyrektora Ochrony Środowiska w Katowicach - postanowienie znak WOOŚ-4240.540.2014.JW z dnia 14.10.2014r.

Wyżej wymienione dokumenty były podstawą do analizy i oceny wpływu planowanego przedsięwzięcia na środowisko. Na podstawie wyczerpujących informacji zawartych w karcie informacyjnej przedsięwzięcia wraz z informacjami dotyczącymi technologii wykonywania robót, określono oddziaływanie i potencjalne zagrożenie środowiska związane z realizacją przedsięwzięcia. Organ prowadzący postępowanie zgodził się z opinią organów współdziałających: Państwowego Powiatowego Inspektora Sanitarnego w Gliwicach i Regionalnego Dyrektora Ochrony Środowiska w Katowicach wyrażającą brak potrzeby przeprowadzania oceny oddziaływania na środowisko planowanego przedsięwzięcia. Uznano, iż sporządzony raport nie wniesie nowych istotnych informacji dotyczących oddziaływania przedsięwzięcia na środowisko, gdyż karta informacyjna przedsięwzięcia wypełnia tę przesłankę.

STANOWISKO POWIATOWEGO
WYDZIAŁ AKTYWNOŚCI
24-100 Gliwice, ul. Katowicka 17
tel. 33 1 97 50 00, fax 33 1 97 50 01
e-mail: biuro@powiat.gliwice.pl
17
W GŁIWICACH

W przedmiotowym przypadku nie zachodzą szczególne warunki uwarunkowania zawarte w art. 63 ust. 1 ww ustawy, a w szczególności skala i zakres planowanego przedsięwzięcia są ograniczone tylko do terenu inwestycji. Z karty informacyjnej przedsięwzięcia wynika, iż zostaną zastosowane rozwiązania, które nie naruszy struktury terenów przyległych, ani nie nastąpi negatywne oddziaływanie na wody podziemne lub środowisko wodno-gruntowe.

Reasumując, po przeanalizowaniu wniosku, rozważeniu zakresu i skali oddziaływania przedsięwzięcia na środowisko zarówno na etapie realizacji, jak i funkcjonowania stwierdzono, iż nie będzie ono pośrednio, jak i bezpośrednio oddziaływać negatywnie w sposób znaczący na środowisko i warunki życia ludzi.

Organ prowadzący postępowanie podzielił stanowisko organów współdziałających, iż nie zachodzi konieczność przeprowadzenia oceny oddziaływania przedsięwzięcia na środowisko.

12. Zgodnie z art. 10 § 1 Kpa zawiadomieniem z dnia 06.08.2014r. Burmistrz Sośnicowic powiadomił strony o możliwości zapoznania się z dokumentami sprawy oraz wypowiedzenia się w terminie 7 dni od otrzymania pisma, co do zebranego materiału dowodowego przed wydaniem decyzji w przedmiotowej sprawie. Pisma zostały doręczone do adresata za pomocą poczty oraz poprzez obwieszczenie, ponieważ w przypadku gdy liczba stron postępowania o wydanie decyzji o środowiskowych uwarunkowaniach przekracza 20, stosuje się przepis art. 49 Kpa. Powyższy termin dla pism doręczonych stronie za zwrotnym potwierdzeniem odbioru upłynął w dniu 09.12.2014r. a dla stron powiadomianych poprzez obwieszczenie w dniu 22.12.2014r. Z powyższego uprawnienia strony w przewidzianym prawem terminie nie skorzystały.

13. Dowody i fakty, którym odmówiono wiarygodności i mocy dowodowej nie wystąpiły.

14. Podstawę prawną do wydania niniejszej decyzji stanowią:

art. 71 ust. 1 i 2 pkt 2, art. 73 ust. 1, art. 75 ust. 1 pkt 4 oraz art. 84 ustawy z dnia 3 października 2008r. o udostępnianiu informacji o środowisku i jego ochronie, udziale społeczeństwa w ochronie środowiska oraz o ocenach oddziaływania na środowisko (Dz.U.z 2013r. poz. 1235 z późn. zm)

Zgodnie z art. 71 ust. 1 decyzja o środowiskowych uwarunkowaniach określa środowiskowe uwarunkowania realizacji przedsięwzięcia zaś ust.2 pkt 2 stanowi, iż uzyskanie decyzji o środowiskowych uwarunkowaniach jest wymagane dla planowanego przedsięwzięcia mogącego potencjalnie znacząco oddziaływać na środowisko.

Art. 73 ust. 1 określa, iż postępowanie w przedmiocie wydania decyzji o środowiskowych uwarunkowaniach wszczynana się na wniosek podmiotu planującego podjęcie realizacji przedsięwzięcia. Z wnioskiem o wydanie decyzji zwrócił się inwestor działający przez pełnomocnika.

Zaś art. 75 ust 1 pkt 4 określa, iż organem właściwym do wydania decyzji o środowiskowych uwarunkowaniach w przedmiotowej sprawie jest wójt, burmistrz, prezydent. Przedsięwzięcie zlokalizowane będzie na terenie Gminy Sośnicowice, dlatego organem właściwym do wydania decyzji o środowiskowych uwarunkowaniach w przedmiotowej sprawie jest Burmistrz Sośnicowic.

Na podstawie art. 80 ust. 2 właściwy organ wydeje decyzję o środowiskowych uwarunkowaniach po stwierdzeniu zgodności lokalizacji przedsięwzięcia z ustaleniami miejscowego planu zagospodarowania przestrzennego, jeżeli plan ten został uchwalony. Nie dotyczy to decyzji o środowiskowych uwarunkowaniach wydawanej dla drogi publicznej, dla linii kolejowej o znaczeniu państwowym. dla przedsięwzięć Euro 2012 oraz dla przedsięwzięć wymagających koncesji na poszukiwanie i rozpoznawanie złóż kopalin,). Z wypisu i wyrysu z MPZP wynika, iż przedsięwzięcie realizowane będzie na terenie, dla którego Gmina Sośnicowice posiada miejscowy plan zagospodarowania przestrzennego. Obszar został oznaczony symbolami : MN- tereny pod zabudowę mieszkaniową jednorodzinną. ZPE- tereny zieleni i wód o przeznaczeniu podstawowym tereny zieleni w strefach naturalnych ciągów ekologicznych, MU- tereny pod zabudowę jednorodzinną i usługową. MU- pod zabudowę mieszkaniową jednorodzinną zagrodową. UPW, UHR- usługi wielofunkcyjne i komercyjne. KL. KD- tereny komunikacji (drogi). inwestycja zgodna jest z miejscowym planem.

Zgodnie z art. 84 ust. 1 w przypadku, gdy nie została przeprowadzona ocena oddziaływania przedsięwzięcia na środowisko, w decyzji o środowiskowych uwarunkowaniach właściciel przedsięwzięcia nie ma obowiązku przedstawiania dowodów na jego korzyść. Wobec powyższego, w przedmiotowej sprawie, nie ma potrzeby przeprowadzenia oceny oddziaływania przedsięwzięcia na środowisko. Wobec powyższego, w przedmiotowej sprawie, nie ma potrzeby przeprowadzenia oceny oddziaływania na środowisko.

Wymogiem ust 2 tegoż art. 84 charakterystyka przedsięwzięcia stanowi załącznik do decyzji o środowiskowych uwarunkowaniach.

Decyzja o środowiskowych uwarunkowaniach wymaga uzasadnienia zgodnie z art. 85 ust.1, natomiast na podstawie ust. 2 pkt 2 uzasadnienie decyzji o środowiskowych uwarunkowaniach, niezależnie od wymagań wynikających z przepisów kpa, powinno zawierać w przypadku, gdy nie została przeprowadzona ocena oddziaływania przedsięwzięcia na środowisko – informacje o uwarunkowaniach, o których mowa w art. 63 ust.1, uwzględnionych przy stwierdzeniu braku potrzeby przeprowadzenia oceny oddziaływania na środowisko.

Zgodnie z art. 85 ust. 3 organ właściwy do wydania decyzji o środowiskowych uwarunkowaniach podaje do publicznej wiadomości *informacje o wydanej decyzji i o możliwościach zapoznania się z jej treścią oraz dokumentacją sprawy.*

Na podstawie art. 86 decyzja o środowiskowych uwarunkowaniach wiąże organ wydający decyzję, o której mowa w art. 72 ust.1.

Na podstawie art. 104 ustawy z dnia 14 czerwca 1960r. Kodeks postępowania administracyjnego § 1. Organ administracji publicznej zatwierdza sprawę przez wydanie decyzji, chyba, że przepisy kodeksu stanowią inaczej.

§ 2. Decyzje rozstrzygają sprawę, co do jej istoty w całości lub części albo w inny sposób kończą sprawę w danej instancji.

Mając powyższe na uwadze orzeczono jak w sentencji.

Pouczenie

Od niniejszej decyzji służy stronom odwołanie do Samorządowego Kolegium Odwoławczego w Katowicach za pośrednictwem Burmistrza Gminy Sośńcowa w terminie 14 dni od dnia doręczenia decyzji.

Decyzja o środowiskowych uwarunkowaniach nie rodzi praw do terenu oraz nie narusza prawa własności i uprawnień osób trzecich.

W oparciu o art. 86 ustawy, decyzja o środowiskowych uwarunkowaniach wiąże organ wydający decyzję, o której mowa w art. 72 ust.1 pkt 1-21.

Decyzję o środowiskowych uwarunkowaniach dołącza się do wniosku o wydanie decyzji, o której mowa w art. 72 ust.1 pkt 1-21, przy czym zgodnie z ust. 3 wniosek ten powinien być złożony w terminie 4 lat od dnia, w którym decyzja o środowiskowych uwarunkowaniach stała się ostateczna, z zastrzeżeniem ust. 4 i 4b.



Z upoważnienia Burmistrza
Sekretarz Gminy
Krzysztof Koczera

Otrzymała:

- 1 Pan Sławomir Stolarski
OKSYDAN Sp. z o.o.
44-100 Gliwice, ul. Lużycka 16
- 2 Gmina Sośńcowa- Burmistrz Sośńcowa
44-153 Sośńcowa, ul. Rynek 19
- 3 Skarb Państwa – Starosta Gliwicki
44-100 Gliwice, ul. Zygmunta Staroego 17
- 4 Zarząd Drog Powiatowych w Gliwicach
44-100 Gliwice, ul. Zygmunta Staroego 17

Przebieg procedury
w sprawie: KANCELARIA
Urząd Gminy Sośńcowa
44-100 Gliwice, ul. Lużycka 16

5. Strony postępowania powiadamiane poprzez obwieszczenie
6. Kopia: a/a

do wiadomości

7. Państwowy Powiatowy Inspektor Sanitarny
44-100 Gliwice, ul. Banacha 4
8. Regionalny Dyrektor Ochrony Środowiska w Katowicach
40-032 Katowice, ul. Dąbrowskiego 22.

Na podstawie art. 7 pkt 2 ustawy z dnia 16 listopada 2006r.
O opłacie skarbowej /Dz.U.Nr 225 poz. 1635 ze zm./
wydanie niniejszej decyzji zwolnione jest z opłaty skarbowej.

Sporządziła: Irena Szykowska

Wykaz działek na których będzie realizowane Przedsięwzięcie objęte ww. decyzją:

| Lp. | OBREB | ark mapy | POŁOŻENIE DZIAŁKI | NR DZIAŁKI |
|-----|--------------|----------|----------------------|------------|
| 1 | Łany Wielkie | 1 | Szkoła | 995/243 |
| 2 | Łany Wielkie | 1 | Łąbedzka | 973/158 |
| 3 | Łany Wielkie | 1 | Łąbedzka | 972/158 |
| 4 | Łany Wielkie | 2 | Łąbedzka | 969/57 |
| 5 | Łany Wielkie | 2 | Łąbedzka | 968/57 |
| 6 | Łany Wielkie | 1 | Łąbedzka / Wiejska | 967/152 |
| 7 | Łany Wielkie | 1 | Boczna | 957/222 |
| 8 | Łany Wielkie | 2 | Łąbedzka | 955/62 |
| 9 | Łany Wielkie | 1 | Wiejska | 954/115 |
| 10 | Łany Wielkie | 1 | Łąbedzka | 953/115 |
| 11 | Łany Wielkie | 1 | Łąbedzka | 952/115 |
| 12 | Łany Wielkie | 1 | Łąbedzka | 951/112 |
| 13 | Łany Wielkie | 2 | Łąbedzka | 940/66 |
| 14 | Łany Wielkie | 2 | Łąbedzka | 930/58 |
| 15 | Łany Wielkie | 2 | Łąbedzka | 926/58 |
| 16 | Łany Wielkie | 1 | Wiejska | 916/258 |
| 17 | Łany Wielkie | 1 | Boczna | 909/139 |
| 18 | Łany Wielkie | 1 | Boczna | 905/212 |
| 19 | Łany Wielkie | 1 | Boczna | 901/212 |
| 20 | Łany Wielkie | 1 | Łąbedzka | 843/84 |
| 21 | Łany Wielkie | 1 | Łąbedzka | 839/116 |
| 22 | Łany Wielkie | 1 | Łąbedzka | 838/116 |
| 23 | Łany Wielkie | 2 | Łąbedzka | 837/48 |
| 24 | Łany Wielkie | 1 | Wesoła | 692/9 |
| 25 | Łany Wielkie | 1 | Wesoła | 689/9 |
| 26 | Łany Wielkie | 1 | Wesoła | 679/9 |
| 27 | Łany Wielkie | 1 | Wiejska | 664/146 |
| 28 | Łany Wielkie | 1 | Łąbedzka | 657/82 |
| 29 | Łany Wielkie | 2 | Łąbedzka | 653/57 |
| 30 | Łany Wielkie | 2 | Łąbedzka | 634/53 |
| 31 | Łany Wielkie | 1 | Łąbedzka | 632/53 |
| 32 | Łany Wielkie | 1 | Łąbedzka | 630/120 |
| 33 | Łany Wielkie | 1 | Łąbedzka | 629/109 |
| 34 | Łany Wielkie | 1 | Łąbedzka | 626/162 |
| 35 | Łany Wielkie | 1 | Łąbedzka | 623/158 |
| 36 | Łany Wielkie | 2 | Łąbedzka | 614/53 |
| 37 | Łany Wielkie | 1 | Łąbedzka | 612/61 |
| 38 | Łany Wielkie | 1 | Łąbedzka | 610/162 |
| 39 | Łany Wielkie | 1 | Łąbedzka | 609/161 |

| | | | | |
|----|--------------|---|--------------------|----------|
| 40 | Łany Wielkie | 1 | Łabędzka | 608/161 |
| 41 | Łany Wielkie | 1 | Wiejska | 605/84 |
| 42 | Łany Wielkie | 1 | Łabędzka | 584/61 |
| 43 | Łany Wielkie | 1 | Wiejska | 579/103 |
| 44 | Łany Wielkie | 1 | Wiejska | 562/126 |
| 45 | Łany Wielkie | 1 | Łabędzka | 560/145 |
| 46 | Łany Wielkie | 1 | Łabędzka | 559/145 |
| 47 | Łany Wielkie | 1 | Wiejska | 541/126 |
| 48 | Łany Wielkie | 2 | Łabędzka | 535/49 |
| 49 | Łany Wielkie | 2 | Łabędzka | 534/49 |
| 50 | Łany Wielkie | 2 | Łabędzka | 532/54 |
| 51 | Łany Wielkie | 2 | Łabędzka | 527/63 |
| 52 | Łany Wielkie | 1 | Łabędzka | 521/79 |
| 53 | Łany Wielkie | 1 | Łabędzka | 519/82 |
| 54 | Łany Wielkie | 1 | Wesoła | 513/82 |
| 55 | Łany Wielkie | 1 | Wiejska | 506/108 |
| 56 | Łany Wielkie | 1 | Polna | 491/165 |
| 57 | Łany Wielkie | 1 | Wiejska | 490/145 |
| 58 | Łany Wielkie | 3 | Wiejska | 470/256 |
| 59 | Łany Wielkie | 3 | Wiejska | 442/103 |
| 60 | Łany Wielkie | 3 | Łabędzka | 420/28 |
| 61 | Łany Wielkie | 3 | Łabędzka | 310/1 |
| 62 | Łany Wielkie | 3 | Polna | 309/40 |
| 63 | Łany Wielkie | 1 | Wiejska / Łabędzka | 1110/164 |
| 64 | Łany Wielkie | 1 | Łabędzka | 1104/164 |
| 65 | Łany Wielkie | 1 | Łabędzka | 1101/157 |
| 66 | Łany Wielkie | 1 | Wiejska | 1084/264 |
| 67 | Łany Wielkie | 1 | Łabędzka | 1078/142 |
| 68 | Łany Wielkie | 1 | Łabędzka | 1072/165 |
| 69 | Łany Wielkie | 1 | Szkolna | 1048/197 |
| 70 | Łany Wielkie | 1 | Szkolna | 1044/197 |
| 71 | Łany Wielkie | 1 | Szkolna | 1043/197 |
| 72 | Łany Wielkie | 1 | Wiejska | 1042/94 |
| 73 | Łany Wielkie | 1 | Wiejska | 1035/126 |
| 74 | Łany Wielkie | 1 | Polna | 1030/168 |
| 75 | Łany Wielkie | 1 | Wiejska | 1021/258 |
| 76 | Łany Wielkie | 1 | Łabędzka | 1011/157 |
| 77 | Łany Wielkie | 1 | Wiejska | 263 |
| 78 | Łany Wielkie | 1 | Wesoła | 254 |
| 79 | Łany Wielkie | 1 | Wesoła | 88 |
| 80 | Łany Wielkie | 1 | Wiejska / Boczna | 496/139 |
| 81 | Łany Wielkie | 1 | Łabędzka | 1062/157 |
| 82 | Łany Wielkie | 1 | Polna | 480/42 |
| 83 | Łany Wielkie | 1 | Łabędzka | 508/113 |
| 84 | Łany Wielkie | 1 | Łabędzka | 1016/111 |

Załącznik nr 2 do decyzji nr 10/2014
o środowiskowych uwarunkowaniach na realizację przedsięwzięcia j.n.,
wydanej przez Burmistrza Sośnicowic w dniu 23.10.2014r.

STANOWISKO W GLIWICACH
44-100 Sośnicowice, ul. Rynek 19
Województwo Śląskie
231 97 51
(1)

Charakterystyka przedsięwzięcia
„Opracowanie projektu budowlano wykonawczego sieci kanalizacji sanitarnej dla potrzeb nieruchomości zlokalizowanych w sołectwie Łany Wielkie w ramach kompleksowego uporządkowania gospodarki ściekowej w aglomeracji Sośnicowice” na terenie działek wymienionych w wykazie

Investor
Gmina Sośnicowice
ul. Rynek 19
44-153 Sośnicowice

1. Rodzaj, skala i usytuowanie przedsięwzięcia:

Projektowana inwestycja obejmuje obszar Łan Wielkich ulice: Łabędzka, Wiejska, Polna, Szkolna, Wesola, Boczna.

Przedsięwzięcie polega na budowie kanalizacji sanitarnej w systemie grawitacyjno – ciśnieniowym wraz z przyłączami kanalizacji sanitarnej do budynków i siedlisk w obszarze opracowania. Planuje się budowę około 8000 m grawitacyjnej sieci sanitarnej, 460m ciśnieniowej sieci kanalizacji sanitarnej. Budowę 3 pompowni ścieków.

Inwestycja będzie realizowana na terenie gminy Sośnicowice w sołectwie Łany Wielkie na działkach według załączonego wykazu.

Projektowana sieć kanalizacji sanitarnej będzie zlokalizowana w pasach dróg gminnych i osób prywatnych. Sieć umożliwi odprowadzenie ścieków od około 550 mieszkańców tego obszaru.

Ścieki z sołectwa Łany Wielkie odprowadzane będą poprzez system kanalizacji grawitacyjno tłoczny do kolektora sanitarnego prowadzącego ścieki do istniejącej miejskiej oczyszczalni ścieków w Sośnicowicach.

Projektowana sieć kanalizacji sanitarnej:

| | |
|---|-----------------------------|
| Długość sieci kan. San. Grawitacyjnej PVC ø 250 | 1270 mb |
| PVC ø 200 | 3950 mb |
| Ilość przyłączy do sieci kan. san. | 153szt. |
| Długość przyłączy kan. san PVCø160 | 490 mb - do granicy posesji |
| Długość kanalizacji tłocznej PEø63 | 650 mb |
| Ilość przepompowni ścieków | 3 szt. |

2. powierzchnia zajmowanej nieruchomości, a także obiektu budowlanego oraz dotychczasowy sposób ich wykorzystywania i pokrycie szata roślinna:

Działki na których realizowana będzie inwestycja stanowią własność: gminy Sośnicowice, a także osób fizycznych.

Tereny przewidziane pod lokalizację sieci kanalizacji to pasy dróg gminnych o nawierzchni asfaltowej, części sieci kanalizacji i przyłącza kanalizacji sanitarnej zlokalizowano na działkach podłączanych posesji. Tereny działek porośnięte są głównie trawą, niskimi krzewami i nie wykazują charakteru trwałego zagospodarowania. Trasy rurociągów nie kolidują z istniejącym drzewostanem

zostały zaprojektowane tak, aby zniszczenia istniejącej zieleni były minimalne, uwarunkowały to zezwolenia na prowadzenie robót udzielone przez właścicieli działek. Budowa kanalizacji prowadzona w pasach drogowych nie będzie wymagała całkowitego zamknięcia ruchu kołowego, jedynie przewężenie na określonym odcinku.

Ściany wykopów należy zabezpieczyć wypraskami lub grodzicami, natomiast odwodnienie wykopów będzie przeprowadzone wg potrzeb powierzchniowo lub za pomocą igłofiltrów pojedynczych lub podwójnych. Rurociągi kanalizacyjne będą ułożone na warstwie piasku, a następnie obsypane piaskiem do wysokości 30cm przez rurę.

Projektowana sieć kanalizacji sanitarnej będzie wykonana w systemie grawitacyjno – ciśnieniowym. Planuje się lokalizację pompowni ścieków na terenie działek gminnych. Pompownie zlokalizowano w sąsiedztwie pasów drogowych, planuje się ogrodzenie pompowni ścieków, poza terenem zabudowanym, nie wymagającej strefy ochronnej.

Po zakończeniu robót teren zostanie doprowadzony do stanu pierwotnego. Odtworzone zostaną elementy małej architektury i ogrodzenia. w drogach odtworzona zostanie zniszczona nawierzchnia asfaltowa i tłuczniowa, humus zostanie rozścielony i wyrównany na terenach zielonych.

3. rodzaj technologii (w odniesieniu do istniejącej i planowanej działalności – ogólna charakterystyka istniejącego i planowanego przedsięwzięcia):

Budowę sieci kanalizacji przewidziano w latach 2015-2017

Roboty ziemne będą prowadzone mechanicznie. Minimalne przykrycie kanalizacji powinno wynosić 1,0m. Ściany wykopów należy umocnić przy głębokości wykopu większej od 1,0m. Szerokość wykopów nie mniejsza od 1,0 m dla rur Ø 200mm. Kanalizacja ścieków komunalnych prowadzona będzie ze spadkiem min. 0,50 ‰; jednakże spadki uzależnione są od ukształtowania terenu na projektowanym odcinku kanalizacji.

Zastosowane materiały

- kolektory zlokalizowane na terenach rolniczych przyjęto z rur PVC SN4
- sieć kanalizacji sanitarnej zlokalizowana w ulicach i układana w wykopach otwartych przyjęto z rur PVC SN 8 kielichowych, pełnych, gładkich
- studnie kanalizacyjne o średnicy 1200mm z kręgów betonowych zbrojonych, prefabrykowanych
- studnie zlokalizowane w jezdni będą wyposażone we wiazy żeliwne typu ciężkiego

Sieć kanalizacji sanitarnej planuje się wykonać z prostek i kształtek PVC 250, PCV 200 przyłącza kanalizacji sanitarnej z prostek i kształtek PVC160. Studzienki kanalizacyjne zbiorcze PVC, PEHD.

Kanalizację ciśnieniową planuje się w systemie PEHD.

System ciśnieniowej sieci kanalizacji będzie współpracował z pompowniami ścieków.

Pompownie będą obiektem podziemnym, zbiornik z polimerobetonu wyposażony w instalację technologiczną ze stali kwasoodpornej dwie pompy zatapialne 1P + 1R, pracujące naprzemiennie.

Instalację elektryczną ze sterownicą.

Wydajność pompowni uzależniona jest od natężenia napływu ścieków. Średnica rurociągu tłoczego DN63 winna gwarantować przepływ minimalny $v=0,75\text{m/s}$.

Włączenia przykanalików z nieruchomości do kanału planuje się zaprojektować poprzez studzienki rewizyjne.

Sieci kanalizacyjne będą zaprojektowane w pasie terenu przewidzianym pod budowę infrastruktury uzbrojenia podziemnego, zgodnie z obowiązującym na tym terenie planem zagospodarowania przestrzennego.

Odbiornikiem ścieków dla kanalizacji sanitarnej z przedmiotowego terenu ma być istniejąca kanalizacja wzdłuż ulicy Łabędzkiej w Sośnicowicach.

4. opis wariantów przedsięwzięcia:

Wariant I:

Zaniechanie realizacji inwestycji, to pozostawienie istniejącego systemu odprowadzania ścieków ze zbiorników (trzykomorowych osadników gnilnych) do lokalnych kanalizacji burzowych, drenażowych, do gruntu przez infiltrację i rowów melioracyjnych.

Wariant II:
Budowa zintegrowanego systemu kanalizacji sanitarnej z odprowadzeniem ścieków) do oczyszczalni ścieków (zgodnie z przedłożonym wnioskiem).

Wariant III:

Budowa odrębnych systemów kanalizacyjnych z lokalnymi oczyszczalniami ścieków.

Jako optymalny wybrano wariant II, który zakłada, że większa ilość ścieków gwarantuje większą efektywność oczyszczania i mniejsze koszty eksploatacyjne.

5. Przewidywana ilość wykorzystywanej wody i innych wykorzystywanych surowców, materiałów, paliw oraz energii:

Investycja będzie realizowana typowym sprzętem do prowadzenia robót: koparki, koparko-spycharki, wibratory do zagęszczania gruntu spalinowe, agregaty pompowe spalinowe, zgrzewarki elektryczne, agregaty prądotwórcze.

Do prób szczelności rurociągów użyta będzie woda z sieci wodociągowej w ilościach normowanych.

Zapotrzebowanie na wodę do utrzymania sieci kanalizacji sanitarnej (mycie sprzętem ciśnieniowym 25 m³

w tym: szacunkowe zapotrzebowanie na energię wynosi:

- elektryczną - ok. 20 kW/d,
- ciepłą 0,0 kW/MW,
- gazową 0,0 m³/h

6. rozwiązania chroniące środowisko:

Planuje się kompleksowe rozwiązanie gospodarki ściekowej, odprowadzenia ścieków z miejscowości Sośnicowice w sołectwie Łany Wielkie.

Materiały zastosowane do budowy sieci gwarantują szczelność systemu (szczególnie studzienek rewizyjnych),

łączenie odcinków rurociągów tłocznych odbywać się będzie metodą zgrzewania czółowego, co gwarantuje szczelność systemu kanalizacji ciśnieniowej,

Zastosowanie armatury na rurociągu tłocznym gwarantuje niezawodną eksploatację.

W przypadku materiałów użytych do montażu pompowni takich jak zbiornik z polimerobetonu, PEHD, z montowanymi tulejami do połączeń rurociągów gwarantują szczelność instalacji, wyskokoprawne zatapialne agregaty pompowe z rozdzielaczem i zaworem płuczającym w korpusie, instalacja ze stali kwasoodpornej oraz zastosowana armatura gwarantuje niezawodną eksploatację pompowni wraz z planowanym monitoringiem systemu kanalizacji ciśnieniowej (pompowni).

Emisja odorów zostanie zredukowana poprzez uzbrojenie wywiewek wentylacyjnych zbiorników pompowni w biofiltry.

Oddziaływanie związane z fazą przygotowawczą będzie miało charakter odwracalny, wystąpi w krótkim czasie. Na etapie budowy ograniczenie oddziaływania zapewni właściwa organizacja robót. Lokalizacja sieci w działkach stanowiących użytki rolne planuje się zdjęcie warstwy humusu na oddzielne przyzmy z wykorzystaniem po zakończeniu robót do rekultywacji terenu. Planuje się prowadzenie robót etapami.

Po zakończeniu inwestycji nie powinno występować negatywne oddziaływanie na środowisko. Infrastruktura szczelna, wybudowana poniżej poziomu terenu.

Czynniki ograniczające wpływ systemu na środowisko w czasie eksploatacji:

- eksploatacja sieci i obiektów pompowni zgodnie z instrukcją obsługi;
- właściwa organizacja prac w czasie remontów i napraw;
- operatywność w czasie usuwania awarii sieci i urządzeń.

Wyposażenie ekipy remontowej (agregaty prądotwórcze, urządzenia do ciśnieniowego usuwania zatorów, koparko-spycharki.)

W fazie eksploatacji najistotniejsze oddziaływania mogą nastąpić na skutek powstałych zatorów w sieci kanałów oraz przerw w dostawie energii elektrycznej, przerwy do dwóch godzin nie będą miały

1 AROSTWA POWIATOWE W GILWICACH
WYDZIAŁ ARCHITEKTURY I ZAGOSPODAROWANIA TERENU
ul. Żywiecka 17, 32-000 Żywiec
tel. 32 97 51 17, 32 97 51 18
44-100 Gilwice

znaczącego wpływu ze względu na retencję zbiornika pompowni i sieci kanałów. Usunięcie zatorów będzie wiązane z zajęciem pasa jezdni przez ekipę pogotowia, oddziaływanie te będą krótkotrwałe, nie powodując negatywnych oddziaływań na środowisko.

7. rodzaje i przewidywane ilości wprowadzanych do środowiska substancji lub energii przy zastosowaniu rozwiązań chroniących środowisko.

ścieki socjalno – bytowe:

Projektowana sieć odprowadzać będzie $Q_{sd}= 65 \text{ m}^3/\text{d}$ ścieków sanitarnych na gminną oczyszczalnię ścieków.

Zakłada się zwiększenie emisji ładunków zanieczyszczeń do środowiska:

- BZT5 – 2,59kg/d
- ChZT – 9,71kg/d
- Zawiesina ogólna – 3,24kg/d
- Azot ogólny – 1,94kg/d
- Fosfor ogólny – 0,32kg/h

Ilość osadu o uwodnieniu 98% wyniesie ok. 1/3 m³/d

Ścieki technologiczne

Ścieki technologiczne na terenie projektowanej inwestycji nie będą wytwarzane.

Wody opadowe

Po uruchomieniu kanalizacji nie będzie konieczności odprowadzenia zewnętrznych wód opadowych do odbiorników.

Rodzaj oraz przewidywane ilości i sposób postępowania z odpadami

Odpady stałe i ciekłe magazynowane będą w kontenerach i pojemnikach, a następnie wywożone będą przez odbiorców posiadających odpowiednie zezwolenia i koncesje na ich odbiór oraz zajmujących się ich utylizacją.

Ilości i rodzaje zainstalowanych i planowanych maszyn, urządzeń

Omówione przedsięwzięcie na etapie funkcjonowania nie będzie wywarło negatywnego oddziaływania na zdrowie, klimat akustyczny, stan czystości powietrza atmosferycznego oraz zwierząt. W czasie budowy analizowanego przedsięwzięcia można wyróżnić szereg działań, które wywołać mogą trwałe lub przejściowe zmiany w środowisku. Do działań tych należą:

- usunięcie roślinności (trawy),
 - usunięcie warstwy próchniczej,
 - roboty ziemne,
 - roboty konstrukcyjne,
 - prace rekultywacyjne – wykończeniowe.
- Mogą one powodować różne zmiany środowiskowe polegające na:
- prawdopodobny wzrost zanieczyszczenia powietrza, wód gruntowych i gleb,
 - zmiana klimatu akustycznego.

Zagrożenia związane z budową zostaną ograniczone poprzez zastosowanie prawidłowych rozwiązań projektowo-technicznych oraz właściwą organizację pracy. Wykonując prace należy zwrócić uwagę na stan techniczny wykorzystanych maszyn i urządzeń budowlanych. Materiały budowlane będą częściowo magazynowane u dostawcy i sukcesywnie według potrzeb dowożone na plac budowy, co zminimalizuje zniszczenie terenu spowodowane składowaniem znacznej ilości materiałów; paliwa i materiału bitumiczne przechowywane będą w wyznaczonych miejscach i szczylnych pojemnikach. Prace budowlane realizowane będą z materiałów posiadających atesty i aprobaty techniczne dopuszczające do stosowania w budownictwie. Ziemia z wykopów będzie rozplantowana na terenie nieruchomości wyrównując jej teren po pracach realizujących projekt.

Klimat akustyczny

Po oddaniu do eksploatacji kanalizacji ścieków emisja hałasu nie wystąpi.

8. możliwe transgraniczne oddziaływanie na środowisko

Transgraniczne oddziaływanie w uogólnionym przypadku nie będzie miało miejsca. Najbliższe sąsiedztwo państwa sąsiedniego (Czechy, Słowacja) zlokalizowana jest w odległości około 50km od miejsc planowanego przedsięwzięcia, a zakres oddziaływania zamknie się w bezpośrednim sąsiedztwie sieci kanalizacyjnej.

9. informacje o obszarach podlegających ochronie na podstawie ustawy z dnia 16 kwietnia 2004r. o ochronie przyrody, znajdujących się w zasięgu znaczącego oddziaływania przedsięwzięcia.

Przyjęte rozwiązania techniczne przedsięwzięcia nie stanowią zagrożenia dla środowiska przyrodniczego pod warunkiem realizacji pełnego zakresu projektowanego zadania inwestycyjnego. właściwej eksploatacji i utrzymania systemu.

10. Czy dla projektowanej inwestycji planuje się utworzenie obszaru ograniczonego użytkowania (dla przedsięwzięć wymienionych w art. 135 Prawa ochrony środowiska), spowodowane tym, że mimo zastosowanych dostępnych rozwiązań technicznych, technologicznych i organizacyjnych nie mogą być dotrzymane standardy jakości środowiska poza terenem zakładu lub innego obiektu.

Z uwagi na brak negatywnego wpływu tego przedsięwzięcia nie zachodzi konieczność dodatkowych rozwiązań i zabezpieczeń nad projektowane, przed negatywnym wpływem na środowisko. Projektowana sieć kanalizacji sanitarnej będzie zlokalizowana w pasie dróg gminnych i w działkach osób prywatnych, a uporządkowanie gospodarki ściekowej na terenie Łan Wielkich pozwoli rozwiązać problem niekontrolowanych zrzutów ścieków bytowo-gospodarczych bezpośrednio do gleby.

Z upoważnienia Burmistrza
Sekretarz Gminy

Mariusz Marciniak

STANOWISKO POWIATOWE W GLIWICACH
WYDZIAŁ ARCHITEKTURY I BUDOWNICTWA
44-100 Gliwice, ul. Zygmuntowa 17
tel. 32 231 11 11

graficzny załącznik do do decyzji nr 10/2014 z dnia 23.12.2014
znak PGG.6220.9.10.2014.15



