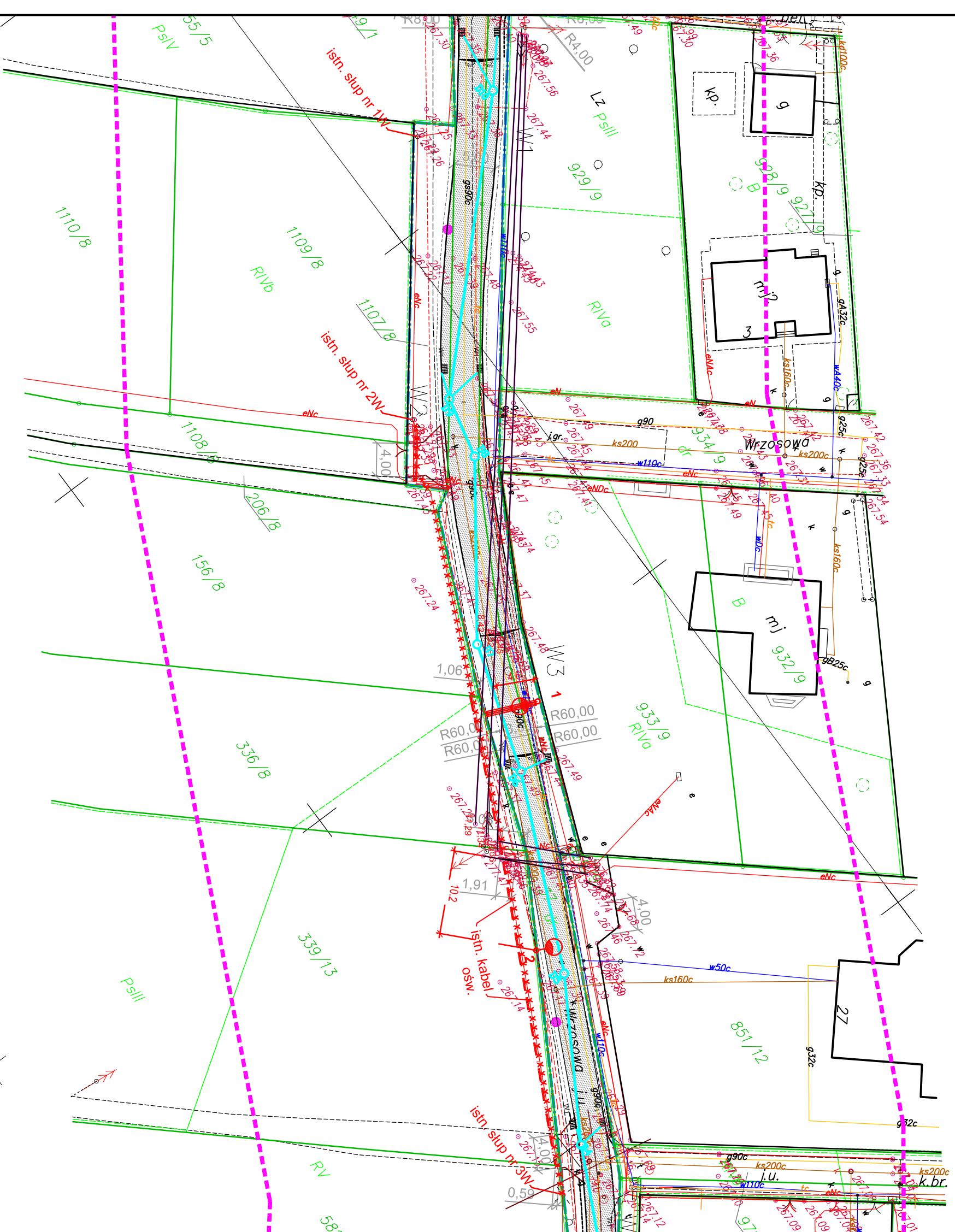
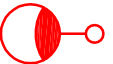











PLAN SYTUACYJNY W SKALI 1:500



-  proj. słup 7m na fundamencie betonowym bez wysięgnika z oprawą LED 38W
-  proj. kabel YAKXSzo 4x35mm²
-  proj. rura ochronna do kabli Ø75mm

LEGENDA:

-  PROJEKTOWANA NAWIERZCHNIA JEZDNI ULICY WRZOSOWEJ NAWIERZCHNIA BITUMICZNA
-  PROJEKTOWANE UTWARZENIE TERENU Z PŁYT BETONOWYCH, LUB KOSTKI BRUKOWEJ BETONOWEJ
-  PROJEKTOWANA ZIELEŃ NISKA - TRAWNIKI
-  PROJEKTOWANE SPADKI POPRZECZNE
-  PROJEKTOWANE WPUSTY DESZCZOWE Z OSADNIKIEM KRATĄ UCHYLNA (ZAWIASOWA)
-  PROJEKTOWANA KANALIZACJA PVC-S 315mm PRZYKANALIKI PVC-S 200mm
-  PROJEKTOWANY WYLOT W1

BIURO PROJEKTÓW KOMUNIKACJI LĄDOWEJ "TRASA"
 UL. KOLISTA 6A/6, 41-709 RUDA ŚLĄSKA
 NIP 641-222-87-67 REGON 241454740
 E-MAIL: bpk@trasa.pl, tel.: 0-667-020-508

INWESTYCJA: Opracowanie dokumentacji projektowej przebudowy ulicy Wrzosowej w Smolnicy

INWESTOR: URZĄD MIASTA SOŚNICOWICE
 UL. RYNEK 19 tel. 32 47 87 001
 44-153 SOŚNICOWICE

Nazwa rysunku: PLAN BUDOWY 2 SŁUPÓW OŚW.	
Projektant: mgr inż. Henryk Malotia	Podpis: _____
Opracował: _____	Data: 01.2017r.
Sprawdzający: mgr inż. Stefan Kollatz	Podpis: _____
Nr rys: E1	Skala: 1:500