

## Informacja o stanie mienia komunalnego gminy Sośnicowice na dzień 31.12.2016 r.

Informacja o stanie mienia komunalnego gminy Sośnicowice została opracowana zgodnie z wymogami art. 267 ust. 1 pkt. 3 ustawy o finansach publicznych z dnia 27 sierpnia 2009 r. (t. j. Dz. U. z 2016 r., poz. 1870 ze zm.) i ustawy z dnia 8 marca 1990 r. o samorządzie gminnym (t. j. Dz. U. z 2016 r., poz. 446 ze zm.).

### A).

I. Gospodarowanie majątkiem gminy Sośnicowice odbywa się poprzez:

- jednostki budżetowe
- zakład budżetowy
- bibliotekę
- samodzielny publiczny zakład opieki zdrowotnej

(przedstawia to załącznik nr 1).

II. Gmina Sośnicowice posiada ponadto udziały w Przedsiębiorstwie Wodociągów i Kanalizacji Spółka z o.o. w Gliwicach (załącznik nr 4).

III. Wartość księgowa mienia komunalnego i praw majątkowych według stanu na dzień **31.12.2016 roku** - wyniosła: **105.867.770,95 zł.**

Wartość tę stanowią: prawa własności oraz pozostałe prawa majątkowe.

### B).

**Dane o przysługujących gminie prawach własności oraz innych praw majątkowych.**

I. **Gmina Sośnicowice** według stanu na dzień **31.12.2016 roku** - posiada grunty komunalne (załącznik nr 7 i 8) w ilości **374,1149 ha** (w tym prawa do użytkowania wieczystego - załącznik nr 6) na łączną wartość **6.193.266,99 zł.** (słownie złotych: pięć milionów osiemset jedenaście tysięcy dwieście osiemdziesiąt dziewięć złotych i siedemdziesiąt cztery grosze).

Z tego przypada na:

<b>MIEJSCOWOŚĆ</b>	<b>POWIERZCHNIA</b>	<b>WARTOŚĆ W ZŁ</b>
Sołectwo Bargłówka	25,7728 ha	324 976,40 zł
Sołectwo Kozłów	41,5159 ha	805 247,90 zł
Sołectwo Łany Wielkie	32,7197 ha	433 552,19 zł
Sołectwo Rachowice	22,5974 ha	325 938,54 zł
Sołectwo Sierakowice	50,3382 ha	909 759,25 zł
Sołectwo Smolnica	35,1877 ha	561 633,00 zł
Miasto Sośnicowice	121,3546 ha	2 244 600,23 zł
Sołectwo Trachy	24,2051 ha	332 265,73 zł
Sołectwo Tworóg Mały	20,4235 ha	255 293,75 zł
<b>SUMA</b>	<b>374,1149 ha</b>	<b>6 193 266,99 zł</b>

Grunty pozyskane zostały w drodze:

- **odpłatnego nabycia**
- **zamiany**
- **komunalizacji**
- **zajęcia pod publiczną drogę gminną**
- **weryfikacji pomiarów**

W oparciu o przepisy ustawy o gospodarce nieruchomościami **gmina Sośnicowice** gospodaruje zasobem nieruchomości oddając grunty w:

- użytkowanie wieczyste,
- trwałe zarząd,
- dzierżawę i najem,
- użytkowanie,
- użyczenie,
- sprzedaż dla zwiększenia dochodów.

## **II. Struktura zagospodarowania gruntów komunalnych przedstawia się następująco:**

- grunty w użytkowaniu wieczystym stanowią powierzchnię - **3,8202 ha**,
- grunty w dzierżawie stanowią powierzchnię - **124,8807 ha**
- grunty w najmie stanowią powierzchnię - **0,4984 ha**
- grunty w trwałym zarządzie stanowią powierzchnię - **7,3832 ha**,
- grunty w nieodpłatnym użytkowaniu stanowią powierzchnię - **1,2144 ha**
- grunty w użyczeniu stanowią powierzchnię - **10,0493 ha**.

### **1. Budynki i budowle oraz obiekty inżynieryjne** - zaewidencjonowane w jednostkach organizacyjnych na łączną wartość **57.564.899,02 zł** (zał. nr 9) w tym:

31 budynków mieszkalnych, 5 budynków użytkowych, 2 budynki przedszkolne, 4 budynków szkół podstawowych, 1 budynek gimnazjum i 2 budynki hal sportowych, 1 budynek domu nauczyciela, 1 budynek Domu Kultury, 1 obiekt Samodzielnego Publicznego Zakładu Opieki Zdrowotnej, 1 budynek Ośrodka Sportu i Rekreacji, 8 budynków Strażnic oraz obiekty i zaplecza gminnych jednostek organizacyjnych wraz z elementami zagospodarowania terenu oraz infrastruktura techniczna w tym: drogowa, wodno-kanalizacyjna.

### **2. Pozostałe środki trwałe** - zaewidencjonowane w jednostkach organizacyjnych na łączną wartość **36.261.284,53 zł**.

### **3. Pozostałe prawa majątkowe Gminy Sośnicowice stanowią:**

- udział w Przedsiębiorstwie Wodociągów i Kanalizacji Sp. z o. o. w Gliwicach o wartości **5.709.500,00 zł** (załącznik nr 4),
- wartość wierzytelności zabezpieczonych hipoteką z tytułu wykonywania zaległości podatkowych wynosi **107.936,36 zł** (załącznik nr 5).



**III. Struktura rodzajowo-wartościowa majątku komunalnego według stanu na dzień 31.12.2016 r. wyniosła:**

Mienie komunalne	Wartość księgową mienia komunalnego wg stanu na dzień 31.12.2016 r.
Budynki i budowle	57 564 899,02 zł
Pozostałe środki trwałe	36 261 284,53 zł

Punktem wyjścia opracowania informacji o stanie mienia w zakresie bieżącego roku jest faktyczny stan majątku gminy zamykający ubiegły rok według ewidencji księgowej.

**IV. Obrót mieniem komunalnym od 01.01.2016 roku - stan na 31.12.2016 roku (przedstawia załącznik nr 2).**

1. Nabycie gruntów na mienie gminy o łącznej powierzchni **3,0072 ha** nastąpiło w wyniku:
  - **odpłatnego nabycia** - działki nr 2398/174, 2400/201, 970/447 ark. 2 Sośnicowice, 1024/194, 1025/194, 1026/194, 1027/194, 1028/194 ark. 1 Bargłówka, o łącznej pow. **0,2579 ha**
  - **umowy zamiany** - działki nr 2680/324, 2686/330, 2689/325 i 2691/326 ark. 2 Sośnicowice, 268/79 ark. 2 Sierakowice, o łącznej pow. **0,7834 ha**
  - **weryfikacji pomiarów przy podziale nieruchomości +0,0013 ha**
  - **zajęcia pod publiczną drogę gminną za wypłatą odszkodowania** - działka nr 11 ark. 2 Kozłów, o pow. **0,0837 ha**
  - **komunalizacji** - działki nr 326/176 ark. 2 Sośnicowice, 317/71, 335/71 ark. 5 Kozłów, 238/26 ark. 3, 430/103 ark. 1, 706/60, 707/59 ark. 2 Łany Wielkie, 148/75 ark. 2 Sierakowice, o łącznej pow. **1,8809 ha**
2. Zbycie prawa własności gruntów o łącznej powierzchni **7,0999 ha** nastąpiło w wyniku:
  - **sprzedaży** - działki nr 2705/175, 2706/633, 2707/175, 2708/633, 2709/175, 2711/175, 2712/633, 2714/633, 2715/633, 2716/633, 2717/633, 2718/633, 2720/633, 2726/175, 2727/633, 2728/175, 2729/633 ark. 2 Sośnicowice, o łącznej powierzchni **3,7864 ha**
  - **przekazanie w trwały zarząd** - cz. działki nr 301/139, 303/147, 453/138 ark. 4, Sośnicowice, o łącznej pow. **0,0882 ha**
  - **umowy zamiany** - działki nr 2682/330, 2684/330, 2697/330 ark. 2 Sośnicowice, 148/75 ark. 2 Sierakowice, o łącznej pow. **0,8664 ha**
  - **unieważnienia decyzji Wojewody Katowickiego** z dnia 19 listopada 1992 r. stwierdzającej nabycie przez gminę Sośnicowice z mocy prawa nieodpłatnie własności nieruchomości - działka nr 870/12 ark. 12 Sośnicowice, o pow. **0,0767 ha**
  - **decyzji Wojewody Śląskiego** o zezwoleniu na realizację inwestycji drogowej na podstawie art. 11 i art. 17 ustawy o szczególnych zasadach przygotowania i realizacji

inwestycji w zakresie dróg publicznych (t. j. Dz. U. z 2015 r., poz. 1590 ze zm.) pn. "Budowa obwodnicy Miejscowości Sośnicowice, etap Ib; odcinek od km 0+136,71 do km 6+750,00" - działki nr 247/64, 253/83 ark. 4 Kozłów, 486/28, 488/1, 508/9, 521/28, 525/28 ark. 3 1004/42, 1014/46, 1032/59, 1034/60 ark. 2 Łany Wielkie, o łącznej pow. **2,2822 ha**


3. Dochody z tytułu wykonywania praw własności według stanu na dzień 31.12.2016 r. wyniosły **3.321.681,69 zł** (załącznik nr 3)

**V. Kierunki działań w zakresie gospodarowania majątkiem gminy Sośnicowice na rok 2017** mają na celu powiększenie zasobów majątkowych, właściwe gospodarowanie nimi i osiągnięcie określonych pożytków poprzez:

- kontynuowanie zagospodarowania mienia komunalnego poprzez oddanie w trwałe zarząd, dzierżawę, użyczenie, użytkowanie i sprzedaż dla zwiększenia dochodów,
- kontynuowanie komunalizacji z mocy prawa,
- regulację prawną dróg gminnych,
- racjonalną gospodarkę mieniem w jednostkach organizacyjnych,
- wytworzenie mienia w procesie inwestycyjnym, zgodnie z założeniami wieloletniego planu inwestycyjnego gminy Sośnicowice,
- zabezpieczenie majątku przed dekapitalizacją - przeznaczenie w budżecie odpowiednich środków finansowych na remonty.

Sośnicowice, dnia 29.03.2017 r.

BURMISTRZ  
Marek Stojczek



## Wykaz jednostek organizacyjnych

Lp.	Nazwa jednostki, adres	
<b>A</b>	<b>Jednostki Budżetowe</b>	
1	Urząd Miejski Sośnicowice	
2	Gminny Zespół Obsługi Placówek Oświatowych	
		Szkoła Podstawowa Sośnicowice
		Szkoła Podstawowa Bargłówka
		Szkoła Podstawowa Sierakowice
		Szkoła Podstawowa Kozłów
		Gimnazjum Sośnicowice
		Przedszkole Rachowice (zamiejscowe)
		Przedszkole Smolnica
		Przedszkole Sośnicowice
		Przedszkole Trachy (zamiejscowe)
		Przedszkole Łany Wielkie (zamiejscowe)
		Przedszkole Bargłówka
3	Miejski Ośrodek Pomocy Społecznej	
<b>B</b>	<b>Zakład Gospodarki Komunalnej i Mieszkaniowej Sośnicowice</b>	
<b>C</b>	<b>Miejska Biblioteka Publiczna</b>	
<b>D</b>	<b>Samodzielny Publiczny Zakład Opieki Zdrowotnej Miejsko Gminnego Ośrodka Zdrowia w Sośnicowicach</b>	

Sośnicowice, dnia 29.03.2017 r.

D-1



Dane o zmianach w stanie mienia komunalnego od 01.01.2016 r. - stan na 31.12.2016 r.

Miejscowość	Sprzedaz powierzchnia pow. w ha	Przekształcenie prawa użytkowania wieczystego w prawo własności pow. w ha	Przekazanie w twały zarząd pow. w ha	Wykupy pow. w ha	Nieodpłatne nabycie pow. w ha	Komunalizacja pow. w ha	Nabycie prawa do użytkowania wieczystego pow. w ha	Zmiana powierzchni w wyniku pomiarów geodezyjnych pow. w ha	Zamiana gruntów pow. w ha	Decyzja Woj. Śl. w sprawie przekazania terenów pod inwestycje pn "budowa obwodnicy" pow. W ha	Unieważnienie decyzji Woj. Śl. dotyczącej nabycia nieruchomości z mocy prawa	Zajęcie pod publiczną drogę gminną
Bargłówka	-	-	-	0,024	-	-	-	-	-	-	-	-
Koźłów	-	-	-	-	-	0,0169	-	-	-	-0,0967	-	0,0837
Łany Wielkie	-	-	-	-	-	1,276	-	-	-	-2,1855	-	-
Rachowice	-	-	-	-	-	-	-	-	-	-	-	-
Sierakowice	-	-	-	-	-	0,573	-	-	-0,083	-	-	-
Smolnica	-	-	-	-	-	-	-	-	-	-	-	-
Sośnicowice	-3,7864	-	-0,0882	0,2339	-	0,015	-	0,0013	-	-	-0,0767	-
Trachy	-	-	-	-	-	-	-	-	-	-	-	-
Tworóg Mały	-	-	-	-	-	-	-	-	-	-	-	-
<b>Razem</b>	<b>-3,7864</b>	<b>0</b>	<b>-0,0882</b>	<b>0,2579</b>	<b>0</b>	<b>1,8809</b>	<b>0</b>	<b>0,0013</b>	<b>-0,083</b>	<b>-2,2822</b>	<b>-0,0767</b>	<b>0,0837</b>

Sośnicowice 29.03.2017 r.

Dane o dochodach uzyskanych z tytułu wykonywania prawa własności od 01.01.2016 roku  
stan na 31.12.2016 r.

Miejscowość	Opłata z tytułu przekształcenia użytkownika wieczystego w prawo własności w zł	Opłaty roczne z tytułu użytkowania wieczystego w zł	Czynsz z tytułu dzierżawy nieruchomości w zł (netto)	Czynsz z tytułu najmu nieruchomości w zł (netto)	Zamiana gruntów z zastosowaniem dopłaty w zł	Ustanowienie służebności gruntowej i przesyłowej za jednorazowym wynagrodzeniem w zł (netto)	Opłaty roczne z tytułu przekazania w twały zarząd w zł	Sprzedaż nieruchomości w zł (netto)	Opłaty za czasowe zajęcie pasa drogi w zł
Bargłówka	-	-	475,16	-	-	-	-	-	-
Kozłów	-	-	452,00	1 364,00	-	-	-	-	-
Łany Wielkie	-	-	692,00	-	-	-	70,22	-	-
Rachowice	-	-	310,00	10,00	-	-	-	-	-
Sierakowice	-	-	1 097,03	-	2 367,00	-	-	-	-
Smolnica	-	7 026,81	911,21	125,00	-	991,00	-	-	-
Sośnicowice	-	31 995,80	948,00	953,40	-	8 745,00	3 536,71	3 210 016,00	-
Trachy	-	3 216,43	458,00	-	-	-	-	-	-
Tworóg Mały	-	-	732,57	-	-	-	-	-	-
<b>Razem</b>	<b>0,00</b>	<b>42 239,04</b>	<b>6 075,97</b>	<b>2 452,40</b>	<b>2 367,00</b>	<b>9 736,00</b>	<b>3 606,93</b>	<b>3 210 016,00</b>	<b>45 188,35</b>


Sośnicowice, dnia 29.03.2017 r.

## **Dane o udziałach w spółkach**

### **Gmina Sośnicowice jest udziałowcem:**

- Przedsiębiorstwa Wodociągów i Kanalizacji Sp. z o.o. w Gliwicach i obejmuje 11 419 udziałów o łącznej wartości 5.709.500 zł.

Sośnicowice, dnia 29.03.2017 r.






**Dane o wierzytelnościach zabezpieczonych hipoteką na rzecz Gminy Sośnicowice z tytułu wykonywania zaległości podatkowych**

→ hipoteka KW GL1G/00016941/0	- kwota 1.041,80 zł
→ hipoteka KW GL1G/00031389/3	- kwota 5.588,80 zł
	- kwota 4.986,60 zł
	- kwota 2.979,60 zł
→ hipoteka KW GL1G/00009905/4	- kwota 8.328,81 zł
	- kwota 2.805,20 zł
	- kwota 457,80 zł
→ hipoteka KW GL1G/00028148/8	- kwota 3.530,00 zł
→ hipoteka KW GL1G/00016068/6	- kwota 9.548,40 zł
→ hipoteka KW GL1G/00024215/1	- kwota 4.576,50 zł
	- kwota 29.579,30 zł
→ hipoteka KW GL1G/00018251/0	- kwota 4.713,40 zł
→ hipoteka KW GL1G/00052480/4	- kwota 2.138,60 zł
→ hipoteka KW GL1G/00029104/5	- kwota 11.298,60 zł
→ hipoteka KW GL1G/00022755/4	- kwota 2.286,40 zł
→ hipoteka KW GL1G/00029065/9	- kwota 14.076,55 zł


Sośnicowice, dnia 29.03.2017 r.



## Dane o użytkowaniu wieczystym nieruchomości przez gminę Sośnicowice

- gruntowa nieruchomość drogowa w Sośnicowicach o powierzchni 0,1563 ha i o wartości 15.000,00 zł - wysokość opłaty rocznej 221,55 zł.
- gruntowa nieruchomość drogowa w Sierakowicach o powierzchni 0,0870 ha i o wartości 53.108,80 zł - wysokość opłaty rocznej 789,52 zł.
- gruntowa nieruchomość drogowa w Sierakowicach o powierzchni 0,0758 ha i o wartości 46.271,80 zł - wysokość opłaty rocznej 687,89 zł.
- część gruntowej nieruchomości zabudowanej w Sierakowicach o powierzchni 0,1918 ha i o wartości 101.462,00 zł - wysokość opłaty rocznej 1.724,60 zł.
- część gruntowej nieruchomości drogowej w Sierakowicach o powierzchni 0,0635 ha i o wartości 19.208,75 zł - wysokość opłaty rocznej 326,50 zł.

Sośnicowice, dnia 29.03.2017 r.



Zbiórówka gminy razem - grunty

Załącznik nr 7

Miejscowość	Ogólna pow. w/ta	Użytki rolne			Grunty pod lasami i zadrz.			Grunty pod wodami			Tereny komunikacyjne		Tereny osiedlowe			Tereny różne	Nieuzyski
		gr. orne	Sady	Łąki trwałe	Pastwiska	Lasy i gr. les.	Grunty zadrzew.	Wody stojące	Wody płynące	Rowy	Użytki kopalne	Drogi	Koleje i ter. komunikacyjne	Zabudowane	Nie zabudowane		
Bargłówka	25,7728	3,2661	0,0000	3,7998	4,8573	4,5823	0,7723	0,0000	0,0000	0,0000	0,0000	7,3529	0,1378	0,2303	0,0000	0,7740	0,0000
Kozłów	41,5159	11,8982	0,0000	5,4064	0,9459	0,0000	0,6606	0,1000	0,4098	0,3618	0,0000	17,7570	0,4538	0,1444	0,0169	2,1432	1,0566
Łany Wielkie	32,7197	12,6361	0,0000	0,1540	2,1147	0,3200	0,4002	0,0000	0,0000	0,0124	0,0000	10,0989	0,6605	0,1616	0,0000	2,0161	3,8318
Rachowice	22,5974	10,0002	0,6770	1,6016	0,6585	0,0000	0,0000	0,4266	0,2300	0,0000	0,0000	6,2593	0,6638	0,3846	0,1838	1,5120	0,0000
Sierakowice	50,3362	12,4018	0,0000	11,8412	4,9344	5,4950	1,0485	0,0000	0,0000	0,6986	0,0000	10,6304	0,8715	0,5438	0,3872	0,7800	0,0000
Smolnica	35,1877	2,9864	0,0560	3,7261	3,7013	5,6854	3,4686	0,0000	0,0000	0,4008	0,0000	8,5994	0,6216	0,8740	0,3628	3,8723	0,0000
Sośnicowice	121,3646	33,8784	0,2842	18,0060	7,8475	1,0174	1,1523	0,0000	0,1148	0,1972	0,0000	17,1081	5,8244	2,8230	0,0226	2,1493	31,4863
Trachy	24,2051	3,6505	0,0000	0,7127	6,7714	4,6638	0,0000	0,0000	0,0000	0,5491	0,0000	5,9237	0,2772	0,7473	0,0000	0,8395	0,0000
Tworóg Mały	20,4235	2,7814	0,0000	4,3681	2,0589	1,4066	0,3557	0,0124	0,0000	0,0000	0,0000	6,8466	0,2980	1,0729	0,2381	0,8600	0,1248
Razem	374,1149	93,4991	1,0172	49,6159	33,8899	23,1705	7,8581	0,5390	2,4499	0,0000	0,0000	90,5763	9,8086	6,9819	1,2114	14,9464	36,4995

Sośnicowice 31 grudnia 2016 r.

Załącznik nr 8

Zbiórówka gminy razem - wartość

Miejscowość	Wartość w nowych zł	
	Grunty	
Bargłówka	324 976,40	
Kozłów	805 247,90	
Łany Wielkie	433 552,19	
Rachowice	325 938,54	
Sierakowice	909 759,25	
Smolnica	561 633,00	
Sośnicowice	2 244 600,23	
Trachy	332 265,73	
Tworóg Mały	255 293,75	
Razem	6 193 266,99	

Sośnicowice 31 grudnia 2016 r.

Sośnicowice, dnia 29.03.2017 r.



**Środki trwałe - budynki i budowle (stan na 31.12.2016 r.)**

Lp.	Jednostka organizacyjna	Wartość na 31.12.2016 r.	Umorzenia na 31.12.2016 r.
1	Urząd Miejski	22 353 172,10	5 404 817,99
2	Gminny Zespół Obsługi Placówek Oświatowych	21 539 592,59	5 624 174,48
4	Zakład Gospodarki Komunalnej i Mieszkaniowej	10 607 848,99	2 138 627,79
5	Miejsko-Gminna Biblioteka Publiczna	1 928 995,47	60 038,40
6	Ośrodek Pomocy Społecznej	1 135 289,87	35 334,30
	Razem	57 564 899,02	13 262 992,96

**Środki trwałe - pozostałe (stan na 31.12.2016 r.)**

Lp.	Jednostka organizacyjna	Wartość na 31.12.2016 r.	Umorzenia na 31.12.2016 r.
1	Urząd Miejski	2 367 293,38	1 361 302,04
2	Gminny Zespół Obsługi Placówek Oświatowych	1 845 741,18	1 215 055,50
4	Zakład Gospodarki Komunalnej i Mieszkaniowej	31 457 404,79	11 976 537,41
5	Miejsko-Gminna Biblioteka Publiczna	484 301,55	391 411,34
6	Ośrodek Pomocy Społecznej	106 543,63	106 543,63
	Razem	36 261 284,53	15 050 849,92

**Środki trwałe - grunty (stan na 31.12.2016 r.)**

Lp.	Jednostka organizacyjna	Wartość na 31.12.2016 r.	Umorzenia na 31.12.2016 r.
1	Urząd Miejski	6 193 266,99	-
2	Gminny Zespół Obsługi Placówek Oświatowych	-	-
4	Zakład Gospodarki Komunalnej i Mieszkaniowej	28 825,30	-
5	Miejsko-Gminna Biblioteka Publiczna	-	-
6	Ośrodek Pomocy Społecznej	2 058,75	-
	Razem	6 224 151,04	0,00

Sośnicowice, dnia 29.03.2017 r.

BURMISTRZ  
  
 Marek Stronczek

# INFORMACJA DOTYCZĄCA PRZEKSZTAŁCENI I PRYWATYZACJI MIENIA KOMUNALNEGO

1. ROK OBJEKTU INFORMACJA	2016
---------------------------	------

## A) DANE IDENTYFIKACYJNE JEDNOSTKI SAMORZĄDU TERYTORIALNEGO

### A.1. Dotyczy gminy i miasta na prawach powiatu

2. Identyfikator	3. Województwo	4. Powiat	5. Gmina	6. Status gminy	7. Adres (miejscowość, ulica, nr domu, kod pocztowy, poczta)	8. e-mail
539940	Śląskie	Gliwicki	Sośnicowice	miejsko-wiejska	Sośnicowice ul. Rynek 19 , 44-153 Sośnicowice	um@sosnicowice.pl

### A.2. Dotyczy powiatu

2. Identyfikator	3. Województwo	4. Powiat	5. Adres (miejscowość, ulica, nr domu, kod pocztowy, poczta)	6. e-mail
-	-	-	-	-

### A.3. Dotyczy samorządu województwa

2. Identyfikator	3. Województwo	4. Adres (miejscowość, ulica, nr domu, kod pocztowy, poczta)	5. e-mail
-	-	-	-

### A.4. Dotyczy związku międzygminnego i związku powiatów

2. Regon	3. Nazwa związku międzygminnego/związku powiatów	4. Uczestnicy związku międzygminnego/związku powiatów
-	-	Lp.
-	-	-

5. Województwo	6. Powiat	7. Gmina	8. Adres (miejscowość, ulica, nr domu, kod pocztowy, poczta)	9. e-mail
-	-	-	-	-

## B. OSOBA SPORZĄDZAJĄCA INFORMACJĘ

10. Nazwisko i imię Tomasz Drwiega	12. e-mail tdrwiega@sosnicowice.pl
11. Numer telefonu (z numerem kierunkowym) (32) 335-86-34	



  
**BURNISZ**  
**Marcin Stronek**



C. WYKAZ JEDNOSTEK ORGANIZACYJNYCH WEDŁUG STANU NA KONIEC ROKU POPRZEDZAJĄCEGO ROK OBJĘTY INFORMACJĄ

Lp.	Nazwa lub firma i region jednostki organizacyjnej	Oznaczenie formy prawnej	Data rozpoczęcia działalności	Udział w ogólnej wartości kapitału (w %)						Wartość akcji/udziałów w spółkach handlowych	Przedmiot działalności według PKD	Jednostka organizacyjna powstała w wyniku przekształceń a „TAK”/”NIE”	Jednostka organizacyjna przekształcana/ przywytzowana w roku objętym informacją „TAK”/”NIE”
				jednostek samorządu terytorialnego	samorządowych osób prawnych, spółek z udziałem jednostek samorządu terytorialnego lub samorządowych osób prawnych oraz spółek z udziałem jednostek samorządu terytorialnego	Skarbu Państwa i państwowych osób prawnych (łącznie)	krajowych osób i jednostek prywatnych (łącznie)	osób zagranicznych (łącznie)	5				
1	Zakład Gospodarki Komunalnej i Mieszkaniowej 000172333	własność	1.04.1981	100,00%	-	-	-	-	-	-	4100B	NIE	NIE
2	Przedsiębiorstwo Wodociągów i Kanalizacji Sp.z o. o. Gliwice 271062577	udziały	1.03.1998	2,60%	-	-	-	-	-	5.709.500,-	4100A	NIE	NIE

BURMISTRZ  
  
 Marcin Stronczek





D. WYKAZ JEDNOSTEK ORGANIZACYJNYCH PRZEKSZTAŁCANYCH LUB PRYWATYZOWANYCH W ROKU OBJĘTYM INFORMACJĄ

Lp.	Nazwa lub firma i region przekształcenia/prywatyzowanej jednostki organizacyjnej (na początek roku objętego informacją)	Data podjęcia uchwały	Podstawa prawna przekształcenia/prywatyzacji	Data zmiany	Sposób przekształcenia/prywatyzacji	Wartość zbytych akcji/udziałów w spółkach handlowych	Zadysponowanie mieniem		
							sposób	oznaczenie formy własności podmiotu, któremu przekazano mienie	wartość (w tys. zł)
1		2	3	4	5	6	7	8	9
-	-	-	-	-	-	-	-	-	-

Lp.	Nazwa lub firma i region jednostki organizacyjnej (na koniec roku objętego informacją)	Oznaczenie formy prawnej (na koniec roku objętego informacją)	Udział w ogólnej wartości kapitału (na koniec roku objętego informacją) (w %)					Wartość akcji/udziałów w spółkach handlowych (na koniec roku objętego informacją)	Przedmiot działalności według PKD (na koniec roku objętego informacją)
			jednostek samorządu terytorialnego	lub samorządowych osób prawnych oraz spółek zależnych od spółek z udziałem jednostek samorządu terytorialnego	Skarbu Państwa i państwowych osób prawnych (łącznie)	krajowych osób i jednostek prywatnych (łącznie)	osób zagranicznych (łącznie)		
10		11	12	13	14	15	16	17	18
-	-	-	-	-	-	-	-	-	-

D) WYKAZ JEDNOSTEK ORGANIZACYJNYCH, KTÓRE ZOSTAŁY UTWORZONE LUB KTÓRE ZACZEŁY PODLEGAĆ JEDNOSTCE SAMORZĄDU TERYTORIALNEGO LUB BYĆ PRZEZ NIĄ NADZOROWANE, LUB DO KTÓRYCH JEDNOSTKA SAMORZĄDU TERYTORIALNEGO, SAMORZĄDOWA OSOBA PRAWNA LUB SPÓŁKA Z UDZIAŁEM KAPITAŁU JEDNOSTKI SAMORZĄDU TERYTORIALNEGO PRZYSTĄPIŁY W ROKU OBJĘTYM INFORMACJĄ

Lp.	Nazwa lub firma i region jednostki organizacyjnej (na koniec roku objętego informacją)	Oznaczenie formy prawnej (na koniec roku objętego informacją)	Data podjęcia uchwały	Podstawa prawna	Data zmiany	Udział w ogólnej wartości kapitału (w %)					Wartość akcji/udziałów w spółkach handlowych (na koniec roku objętego informacją)	Przedmiot działalności według PKD (na koniec roku objętego informacją)
						jednostek samorządu terytorialnego	samorządowych osób prawnych, spółek z udziałem jednostek samorządu terytorialnego lub samorządowych osób prawnych oraz spółek zależnych od spółek z udziałem jednostek samorządu terytorialnego	Skarbu Państwa i państwowych osób prawnych (łącznie)	krajowych osób i jednostek prywatnych (łącznie)	osób zagranicznych (łącznie)		
1		2	3	4	5	6	7	8	9	10	11	12
-	-	-	-	-	-	-	-	-	-	-	-	-

Sośnicowice, dnia 29.03.2017 r. Tomasz Drwięga  
(miejscowość, data i podpis osoby sporządzającej informację)

Sośnicowice, dnia 29.03.2017 r.  
(miejscowość, data, pieczęć i podpis organu składającego informację)

Referent ds. Gospodarki  
Gruntemi  
Tomasz Drwięga

BURMISTRZ  
Miejscowości  
Miejscowości