

Zarządzenie RZW.029.2026

Wójta Gminy Rudnik

z dnia 17.03.2026 roku

w sprawie wyznaczenia szlaku turystycznego na obszarze Gminy Rudnik

Na podstawie art. 30 ust. 2 pkt. 3, w związku z art. 7 ust. 1 pkt. 10 ustawy z dnia 8 marca 1990 roku o samorządzie gminnym (t. j. Dz. U. z 2025 r. poz. 1153 z póź. zm.) zarządza się, co następuje:

§ 1

1. Wyznacza się na obszarze Gminy Rudnik szlak turystyczny pn. „Szlak Biskupa Gawliny”.
2. Wzór graficzny oznakowania szlaku wykazano w załączniku nr 1 do zarządzenia.
3. Trasę szlaku, jego charakterystykę oraz opis techniczny wykazano w załączniku nr 2 do zarządzenia.

§ 2


Szlak udostępnia się w okresie od 1 kwietnia do 31 października każdego roku.

§ 3

Wykonanie zarządzenia powierza się Kierownikowi Referatu Oświaty, Kultury i Sportu.

§ 4

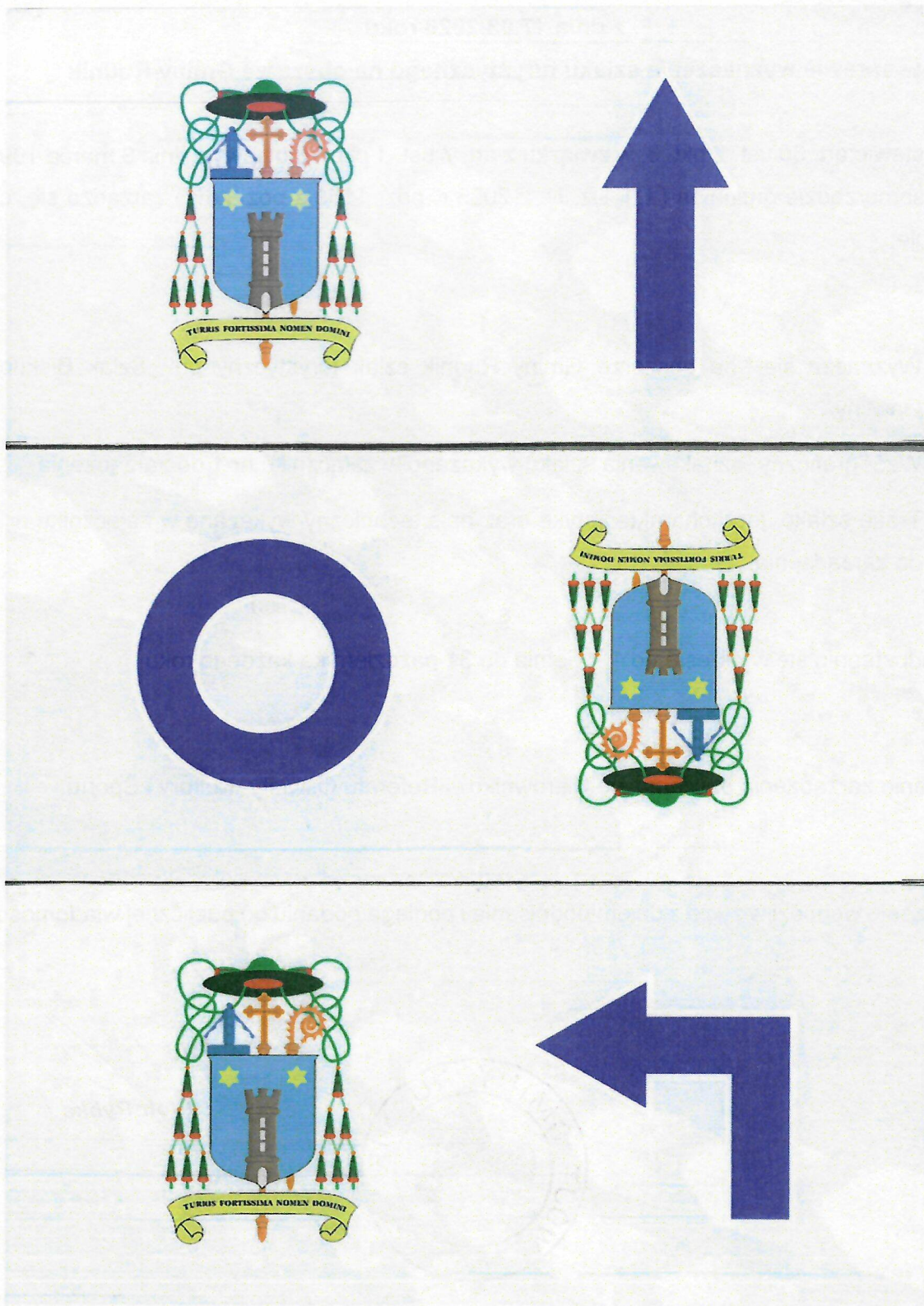
Zarządzenie wchodzi w życie z dniem podpisania i podlega podaniu do publicznej wiadomości.



WÓJTA
Piotr Rybka

Zał. Nr 1.

Wzór graficzny oznakowania szlaku Biskupa Gawliny.



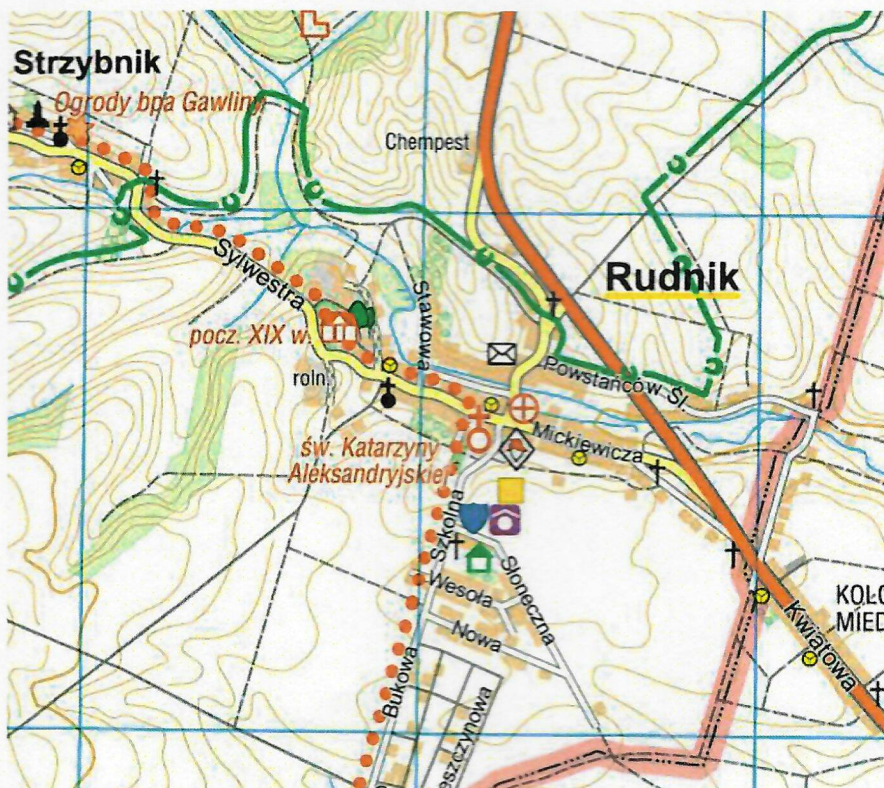
Załącznik Nr 2.

Charakterystyka Szlaku Biskupa Gawliny:

- dystans: 3,7km
- trudność: niewielka, drogi osiedlowe, polne i mało uczęszczane szosy
- oznakowanie: purpurowe strzałki na białym polu oraz z herbem biskupim a-pa Józefa Gawliny.
- początek szlaku: Rudnik, na granicy ul. Czysta z m. Racibórz ul. Gamowska.
- koniec szlaku: Strzybnik, ul. Słoneczna – Ogrody Gawliny
- zarządca szlaku: Gmina Rudnik
- rok powstania: 2026
- opis szlaku: malowniczy szlak, wiodący wśród pól i pagórków Gminy Rudnik, umożliwiającą zapoznanie się z dziejami tej części gminy. Szlak przebiega od ul. Czysta, następnie skręca w ul. Szkolną przy której mieści się Zespół Szkolno-Przedszkolny im. A-ba Józefa Gawliny, następnie na skrzyżowaniu z ul. Wiejską skręca w lewo ścieżką do cmentarza ku ul. Biskupa Gawliny. Na cmentarzu znajduje się grób rodziców Biskupa, a w sąsiadującej z kościołem Gminnej Bibliotece Publicznej znajduje się Izba Tradycji. Neogotycki kościół w Rudniku kryje m.in. tablicę upamiętniającą Biskupa. Ulicą Biskupa Gawliny dojeżdżamy do ul. Sylwestra, skręcamy w lewo i jadąc tą drogą dojeżdżamy do ul Długiej w Strzybniku, którą docieramy do ul. Słonecznej obok kapliczki św. Jana Nepomucena. Jadą prosto dojeżdżamy do Ogrodów Gawliny gdzie kończy się szlak. Na szczycie ogrodów znajduje się, na ocalałych fragmentach zabudowy stodoły gospodarstwa Gawlinów stała wystawa fotografii poświęconej Biskupowi Wojska Polskiego oraz płyta wzorowana na płycie nagrobnej Biskupa, na wzgórzu Monte Cassino.

Historia patrona szlaku:

Józef Gawlina urodził się 18 listopada 1892 r. w Strzybniku k. Raciborza. Do święceń kapłańskich przygotowywał się w seminarium we Wrocławiu, lecz zanim został księdzem, wcielono go do Armii Pruskiej i wysłano na front palestyński, gdzie dostał się do niewoli. Po powrocie na Śląsk otrzymał święcenia kapłańskie w czerwcu 1921r. Był sekretarzem generalnym nowo powstałej Kurii Biskupiej w Katowicach. Od 1926 r. organizował pracę Katolickiej Agencji Prasowej, założonej przez Episkopat Polski. W 1933 roku został mianowany biskupem polowym Wojska Polskiego. Sakrę biskupią otrzymał z rąk prymasa Augusta Hłonda. Aż do zakończenia II wojny światowej był związany z Wojskiem Polskim, a w kampanii wrześniowej został ciężko ranny. Po pakcie polsko-rosyjskim w 1941 r. bp Gawlina udał się do ZSRR, by objąć opiekę nad żołnierzami polskimi i deportowaną z Polski ludnością. Po przymusowym opuszczeniu Rosji udał się do Persji, Mezopotamii i Palestyny, a w 1943r. - do Stanów Zjednoczonych. W 1944 r. bp Gawlina pojechał na front włoski, został ranny pod Monte Cassino. Po wojnie, w 1945 r. został ordynariuszem Polaków w Niemczech, a w 1949 r. papież Pius XII mianował go opiekunem polskich uchodźców w świecie. W 1952 r. został arcybiskupem. Przeprowadzał wizytacje polskich parafii w Anglii, Niemczech, Francji, Belgii, Holandii, Szwajcarii, Turcji, Ameryce i Australii. Otrzymał szereg odznaczeń państwowych i wojskowych, m.in.: Virtuti Militari, Krzyż Monte Cassino. W wojsku polskim miał stopień generała dywizji. Zmarł 21 września 1964 roku. Pochowano go na Monte Cassino.



Mapka szlaku