


nazwa elementu projektu budowlanego:

PROJEKT ZAGOSPODAROWANIA TERENU

Kategoria obiektu X

EGZ./5

nazwa obiektu: KOŚCIÓŁ P.W. ŚW. ANNY W GAMOWIE		
nazwa zamierzenia budowlanego: WYKONANIE ZABEZPIECZEŃ PRZECIWWILGOCIOWYCH ŚCIAN ORAZ REMONTU ELEWACJI KOŚCIOŁA W GAMOWIE		
lokalizacja i adres obiektu budowlanego: kościół p.w. św. Anny w Gamowie ul. Długa 20, 47-411 Gamów		Identyfikator działki ewidencyjnej: 241108_2.0004.AR_1.300
inwestor i adres inwestora: Parafia rzymskokatolicka p.w. św. Anny w Gamowie ul. Długa 20, 47-411 Gamów		
zespół autorski	imię nazwisko, uprawnienia budowlane	pieczęć i podpis
ARCHITEKTURA	dr hab. inż. arch. Michał KRUPA upr. bud. nr: MPOIA/009/2007 nr ewid.: MP-1300	 dr hab. inż. arch. Michał Krupa, Prof. PK UPRAWNIENIA BUDOWLANE w specjalności architektonicznej do projektowania bez ograniczeń nr MPOIA / 009 / 2007

Data opracowania: luty 2024 r.

Spis treści

1. Część opisowa zawierająca:	4
1) określenie przedmiotu zamierzenia budowlanego, a w przypadku zamierzenia budowlanego obejmującego więcej niż jeden obiekt budowlany – zakres całego zamierzenia;	4
2) określenie istniejącego stanu zagospodarowania działki lub terenu, w tym informację o obiektach budowlanych przeznaczonych do rozbiórki;	4
3) projektowane zagospodarowanie działki lub terenu, w tym:	4
a) urządzenia budowlane związane z obiektami budowlanymi,	4
b) sposób odprowadzania lub oczyszczania ścieków,	4
c) układ komunikacyjny,	4
d) sposób dostępu do drogi publicznej,	4
e) parametry techniczne sieci i urządzeń uzbrojenia terenu,	4
f) ukształtowanie terenu i układ zieleni, w zakresie niezbędnym do uzupełnienia części rysunkowej projektu zagospodarowania działki lub terenu;	4
4) zestawienie:	5
a) powierzchni zabudowy projektowanych i istniejących obiektów budowlanych, przy czym powierzchnię zabudowy, budynku pomniejsza się o powierzchnię części zewnętrznych budynku, takich jak: tarasy naziemne i podparte słupami, gzymsy oraz balkony,	5
b) powierzchni dróg, parkingów, placów i chodników,	5
c) powierzchni biologicznie czynnej,	5
d) powierzchni innych części terenu, niezbędnych do sprawdzenia zgodności z ustaleniami miejscowego planu zagospodarowania przestrzennego, a w przypadku jego braku z decyzją o warunkach zabudowy i zagospodarowania terenu albo uchwałą o ustaleniu lokalizacji inwestycji mieszkaniowej lub inwestycji towarzyszących;	5
5) informacje i dane:	5
a) o rodzaju ograniczeń lub zakazów w zabudowie i zagospodarowaniu tego terenu wynikających z aktów prawa miejscowego lub decyzji o warunkach zabudowy i zagospodarowania terenu, jeżeli są wymagane,	5
b) czy działka lub teren, na którym jest projektowany obiekt budowlany, są wpisane do rejestru zabytków lub gminnej ewidencji zabytków lub czy zamierzenie budowlane lokalizowane jest na obszarze objętym ochroną konserwatorską,	5
c) określające wpływ eksploatacji górniczej na działkę lub teren zamierzenia budowlanego – jeśli zamierzenie budowlane znajduje się w granicach terenu górniczego,	5
d) o charakterze, cechach istniejących i przewidywanych zagrożeń dla środowiska oraz higieny i zdrowia użytkowników projektowanych obiektów budowlanych i ich otoczenia w zakresie zgodnym z przepisami odrębnymi;	5
6) dane dotyczące warunków ochrony przeciwpożarowej, w szczególności o drogach pożarowych oraz przeciwpożarowym zaopatrzeniu w wodę, wraz z ich parametrami technicznymi;	6
7) inne niezbędne dane wynikające ze specyfiki, charakteru i stopnia skomplikowania obiektu budowlanego lub robót budowlanych;	6
8) informację o obszarze oddziaływania obiektu zawierająca:	6
a) wskazanie przepisów prawa, w oparciu, o które dokonano określenia obszaru oddziaływania obiektu;	6
b) zasięg obszaru oddziaływania obiektu przedstawiony w formie opisowej lub graficznej albo informację, że obszar oddziaływania obiektu mieści się w całości na działce lub działkach, na których został zaprojektowany	6
2. Część rysunkowa.	8

1) Zagospodarowanie terenu.....	8
3. Dokumenty dołączone do projektu.....	9
1) Decyzja o nadaniu uprawnień.....	9
2) Zaświadczenia wydane przez właściwą izbę samorządu zawodowego o wpisie na listę jej członków.....	10
3) Oświadczenie projektanta o sporządzeniu projektu zgodnie z obowiązującymi przepisami i zasadami wiedzy technicznej.....	11

1. Część opisowa zawierająca:

- 1) określenie przedmiotu zamierzenia budowlanego, a w przypadku zamierzenia budowlanego obejmującego więcej niż jeden obiekt budowlany – zakres całego zamierzenia;

Przedmiotem zamierzenia budowlanego jest projekt zabezpieczeń przeciwwilgociowych ścian oraz remontu elewacji kościoła w Gamowie.

- 2) określenie istniejącego stanu zagospodarowania działki lub terenu, w tym informację o obiektach budowlanych przeznaczonych do rozbiórki;

Teren, na którym znajduje się kościół będący przedmiotem zamierzenia budowlanego jest przeznaczony na potrzeby parafii p.w. św. Anny w Gamowie.

Poza budynkiem kościoła na terenie zlokalizowany jest również cmentarz.

Ponadto na działce znajdują się:

- nawierzchnie utwardzone stanowiące dojazdy i dojścia,
- tereny biologicznie czynne.

Uzbrojenie terenu stanowią przyłącza i elementy instalacji zewnętrznych:

- wodociągowe,
- kanalizacji sanitarnej,
- kanalizacji deszczowej,
- telekomunikacyjne,
- elektroenergetyczne.

- 3) projektowane zagospodarowanie działki lub terenu, w tym:

- a) urządzenia budowlane związane z obiektami budowlanymi,

Nie projektuje się żadnych zmian w zakresie zagospodarowania terenu.

- b) sposób odprowadzania lub oczyszczania ścieków,

Bez zmian. Ścieki odprowadzane będą na dotychczasowych zasadach.

- c) układ komunikacyjny,

Bez zmian. Układ komunikacyjny działa w oparciu o istniejące wejścia i wjazdy na teren. Istniejące dojazdy i dojścia doprowadzone są do budynku i urządzeń z nim związanych.

- d) sposób dostępu do drogi publicznej,

Bez zmian. Dostęp do drogi publicznej zapewniony jest istniejącym zjazdem z drogi publicznej ul. Długiej.

- e) parametry techniczne sieci i urządzeń uzbrojenia terenu,

Bez zmian.

- f) ukształtowanie terenu i układ zieleni, w zakresie niezbędnym do uzupełnienia części rysunkowej projektu zagospodarowania działki lub terenu;

Bez zmian.

4) zestawienie:

a) powierzchni zabudowy projektowanych i istniejących obiektów budowlanych, przy czym powierzchnię zabudowy, budynku pomniejsza się o powierzchnię części zewnętrznych budynku, takich jak: tarasy naziemne i podparte słupami, gzymsy oraz balkony,

Powierzchnia zabudowy:

▪ istniejącej: ok. 305,00 m²

Bez zmian.

b) powierzchni dróg, parkingów, placów i chodników,

Bez zmian.

c) powierzchni biologicznie czynnej,

Bez zmian.

d) powierzchni innych części terenu, niezbędnych do sprawdzenia zgodności z ustaleniami miejscowego planu zagospodarowania przestrzennego, a w przypadku jego braku z decyzją o warunkach zabudowy i zagospodarowania terenu albo uchwałą o ustaleniu lokalizacji inwestycji mieszkaniowej lub inwestycji towarzyszących;

Nie dotyczy.

5) informacje i dane:

a) o rodzaju ograniczeń lub zakazów w zabudowie i zagospodarowaniu tego terenu wynikających z aktów prawa miejscowego lub decyzji o warunkach zabudowy i zagospodarowania terenu, jeżeli są wymagane,

Nie dotyczy.

b) czy działka lub teren, na którym jest projektowany obiekt budowlany, są wpisane do rejestru zabytków lub gminnej ewidencji zabytków lub czy zamierzenie budowlane lokalizowane jest na obszarze objętym ochroną konserwatorską,

Tak, kościół jest wpisany do rejestru zabytków nieruchomości województwa śląskiego pod numerem A/555/2019.

c) określające wpływ eksploatacji górniczej na działkę lub teren zamierzenia budowlanego – jeśli zamierzenie budowlane znajduje się w granicach terenu górniczego,

Teren objęty opracowaniem nie znajduje się w granicach terenu górniczego.

d) o charakterze, cechach istniejących i przewidywanych zagrożeń dla środowiska oraz higieny i zdrowia użytkowników projektowanych obiektów budowlanych i ich otoczenia w zakresie zgodnym z przepisami odrębnymi;

Bez zmian. Realizacja zamierzenia objętego niniejszym projektem nie niesie ze sobą zagrożeń w w/w zakresie.

6) dane dotyczące warunków ochrony przeciwpożarowej, w szczególności o drogach pożarowych oraz przeciwpożarowym zaopatrzeniu w wodę, wraz z ich parametrami technicznymi;

Bez zmian.

7) inne niezbędne dane wynikające ze specyfiki, charakteru i stopnia skomplikowania obiektu budowlanego lub robót budowlanych;

Nie dotyczy.

8) informację o obszarze oddziaływania obiektu zawierającą:

a) wskazanie przepisów prawa, w oparciu, o które dokonano określenia obszaru oddziaływania obiektu;

b) zasięg obszaru oddziaływania obiektu przedstawiony w formie opisowej lub graficznej albo informację, że obszar oddziaływania obiektu mieści się w całości na działce lub działkach, na których został zaprojektowany.

przepisy prawa, w oparciu, o które dokonano określenia obszaru oddziaływania obiektu	zasięg obszaru oddziaływania obiektu [nr działki]
USTAWA z dnia 7 lipca 1994 r. Prawo budowlane (t.j. Dz. U. z 2021 r. poz. 2351, z 2022 r. poz. 88.	
ROZPORZĄDZENIE MINISTRA INFRASTRUKTURY z dnia 12 kwietnia 2002 r. w sprawie warunków technicznych, jakim powinny odpowiadać budynki i ich usytuowanie (Dz.U. 2022 poz. 1225)	
ROZPORZĄDZENIE MINISTRA SPRAW WEWNĘTRZNYCH z dnia 7 czerwca 2010 r. w sprawie ochrony przeciwpożarowej budynków, innych obiektów budowlanych i terenów (Dz. U. 2010 nr 109 poz. 719, Dz.U. 222 poz. 1620	300
ROZPORZĄDZENIE MINISTRA SPRAW WEWNĘTRZNYCH z dnia 24 lipca 2009 r. w sprawie przeciwpożarowego zaopatrzenia w wodę oraz dróg pożarowych (Dz. U. 2009 nr 124 poz. 1030)	

Z ASTRZEŻENIA I KLAUZULE

Autor opracowania nie może odpowiadać za wady ukryte, których nie można było stwierdzić w czasie oględzin obiektu. O okolicznościach, jakie mogą zaistnieć w

przyszłości, a które mogą mieć wpływ na bezpieczeństwo użytkowania obiektu należy powiadomić autora niniejszego opracowania.

projektant

dr hab. inż. arch. Michał Krupa, Prof. PK
UPRAWNIENIA BUDOWLANE
w specjalności architektonicznej
do projektowania bez ograniczeń
nr MPOIA / 009 / 2007

luty 2024 r.

3. Dokumenty dołączone do projektu.

1) Decyzja o nadaniu uprawnień.



IZBA ARCHITEKTÓW
RZECZYPOSPOLITEJ POLSKIEJ

MAŁOPOLSKA OKRĘGOWA IZBA ARCHITEKTÓW
OKRĘGOWA KOMISJA KWALIFIKACYJNA

Sygnatura akt: OKK/Upb/09/07/MP

Kraków, dnia 06 czerwca 2007 r.

DECYZJA nr MPOIA / 009 / 2007

Na podstawie art. 12 ust. 1 pkt 1 i ust. 2, art. 13 ust. 1 pkt 1 i art. 14 ust. 1 pkt 1 ustawy z dnia 7 lipca 1994 r. - Prawo budowlane (tekst jednolity: Dziennik Ustaw z 2006, nr 156, poz. 1118 dalsze zmiany Dz.U. z 2006, nr 170 poz. 1217), art. 11 i 24 ust. 1 pkt 2 ustawy z dnia 15 grudnia 2000 r. o samorządach zawodowych architektów, inżynierów budownictwa oraz urbanistów (Dz. U. z 2001 r. Nr 5, poz. 42, z 2002 r. Nr 23, poz. 221 i Nr 153, poz. 1271 i Nr 240, poz. 2052, z 2003 r. Nr 124, poz. 1152 i Nr 190, poz. 1864, z 2004 r. Nr 141, poz. 1492 oraz z 2005 r. Nr 150, poz. 1247), oraz art.104 i 107 § 1 i 4 ustawy z dnia 14 czerwca 1960 r. - Kodeks postępowania administracyjnego (tekst jednolity: Dz. U. z 2000 r. Nr 98, poz. 1071; dalsze zmiany: Dz. U. z 2001 r. Nr 49, poz. 509, z 2002 r. Nr 113, poz. 984, Nr 153, poz. 1271, i Nr 169, poz. 1387, z 2003 r. Nr 130, poz. 1188, z 2004 r. Nr 162, poz. 1692 oraz z 2005 r. Nr 64, poz. 565 i Nr 78, poz. 682, nr 181, poz. 1524)

stwierdza się, że
Pan mgr inż.arch. Michał Krupa
urodzony dnia 28 lipca 1979 r., w Krakowie

posiada odpowiednie wykształcenie techniczne i praktykę zawodową
i nadaje się

UPRAWNIENIA BUDOWLANE
w specjalności architektonicznej do projektowania bez ograniczeń


Decyzja niniejsza jako uwzględniająca w całości żądanie strony nie wymaga uzasadnienia.
Od decyzji przysługuje Pani/Panu odwołanie do Krajowej Komisji Kwalifikacyjnej Izby Architektów. Odwołanie wnosi się za pośrednictwem organu, który wydał decyzję tj. Okręgowej Komisji Kwalifikacyjnej Małopolskiej Okręgowej Izby Architektów, w terminie 14 dni od dnia doręczenia decyzji.


dr inż.arch. Witold Gilewicz, Przewodniczący OKK


dr hab. inż.arch. prof. Płk. Wacław Celadyn, V-ce Przewodniczący OKK


mgr inż.arch. Witold Sztorc, V-ce Przewodniczący OKK


mgr inż.arch. Maria Kowalczyk, Sekretarz OKK



mgr inż.arch. Jerzy Głodkiewicz, członek OKK




mgr inż.arch. Dorota Krzyżanowska, Członek OKK


mgr inż.arch. Jan Skąpski, Członek OKK


mgr inż.arch. Artur Uziegła, Członek OKK


mgr inż.arch. Jolanta Wąsik, członek OKK

Otrzymują:

1. Pan Michał Krupa, zam. 32-050 Skawina, ul. Kopernika 40T*

Gdy decyzja stanie się ostateczna:

2. Główny Inspektor Nadzoru Budowlanego - w celu wpisania do centralnego rejestru osób posiadających uprawnienia budowlane,

3. Małopolska Okręgowa Rada Izby Architektów.

4. a/a

- 2) Zaświadczenia wydane przez właściwą izbę samorządu zawodowego o wpisie na listę jej członków.



IZBA ARCHITEKTÓW
RZECZYPOSPOLITEJ POLSKIEJ

Małopolska Okręgowa Rada Izby Architektów RP

ZAŚWIADCZENIE - ORYGINAŁ
(wypis z listy architektów)

Małopolska Okręgowa Rada Izby Architektów RP zaświadcza, że:

DR HAB.INŻ. ARCH. MICHAŁ BARTŁOMIEJ KRUPA

posiadający kwalifikacje zawodowe do pełnienia samodzielnych funkcji technicznych w budownictwie w specjalności architektonicznej i w zakresie posiadanych uprawnień nr **MPOIA/009/2007**, jest wpisany na listę członków Małopolskiej Okręgowej Izby Architektów RP pod numerem: **MP-1300**.

Członek czynny od: 18-07-2007 r.

Data i miejsce wygenerowania zaświadczenia: 22-02-2024 r. Kraków.

Zaświadczenie jest ważne do dnia: **31-08-2024 r.**

Podpisano elektronicznie w systemie informatycznym Izby Architektów RP przez:
Grzegorz Lechowicz, Sekretarz Okręgowej Rady Izby Architektów RP.

Nr weryfikacyjny zaświadczenia:

MP-1300-7E7E-B92A-3814-6542

Dane zawarte w niniejszym zaświadczeniu można sprawdzić podając nr weryfikacyjny zaświadczenia w publicznym serwisie internetowym Izby Architektów: www.izbaarchitektow.pl lub kontaktując się bezpośrednio z właściwą Okręgową Izbą Architektów RP.

- 3) Oświadczenie projektanta o sporządzeniu projektu zgodnie z obowiązującymi przepisami i zasadami wiedzy technicznej

Oświadczenie projektanta o sporządzeniu projektu zgodnie z obowiązującymi przepisami i zasadami wiedzy technicznej

Zgodnie z art. 34 ust. 3d pkt 3 Ustawy z dnia 7 lipca 1994 r. Prawo budowlane (Dz. U. z 2010 r. Nr 243, poz. 1623 z późniejszymi zmianami) niniejszym oświadczam, że projekt zagospodarowania terenu dla inwestycji p.n. **Wykonanie zabezpieczeń przeciwwilgociowych ścian oraz remontu elewacji kościoła w Gamowie** został sporządzony zgodnie z obowiązującymi przepisami oraz zasadami wiedzy technicznej i jest kompletny z punktu widzenia celu, któremu ma służyć.

projektant

dr hab. inż. arch. Michał Krupa, Prof. PK
UPRAWNIENIA BUDOWLANE
w specjalności architektonicznej
do projektowania bez ograniczeń
nr MPOIA / 009 / 2007

luty 2024 r.