




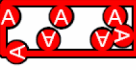
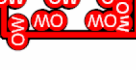





# Legenda

## OBOWIĄZUJĄCE USTALENIA PLANU

-  granica obszaru objętego planem
-  linie rozgraniczające tereny o różnym przeznaczeniu lub różnych zasadach zagospodarowania
-  nieprzekraczalne linie zabudowy
-  zabytki znajdujące się w ewidencji zabytków
-  kapliczki znajdujące się w ewidencji zabytków
-  granica strefy „A” ścisłej ochrony konserwatorskiej
-  granica strefy „OW” obserwacji archeologicznej
-  zabytki archeologiczne o nieokreślonym zasięgu
-  pas izolujący teren cmentarza



tereny narażone na niebezpieczeństwo osuwania się mas ziemnych

-  teren predysponowany do wystąpienia ruchów masowych

## PRZEZNACZENIE TERENÓW I ODPOWIADAJĄCY IM SYMBOL

-  MN tereny zabudowy mieszkaniowej jednorodzinnej
-  MW tereny zabudowy mieszkaniowej wielorodzinnej
-  U teren zabudowy usługowej
-  UP tereny zabudowy usługowej - usługi użyteczności publicznej
-  MN/U tereny zabudowy mieszkaniowo-usługowej
-  US tereny usług sportu i rekreacji
-  R tereny rolnicze
-  RU tereny obsługi produkcji w gospodarstwach rolnych
-  RM tereny zabudowy zagrodowej
-  ZP/U teren zieleni parkowej i usług
-  ZP teren zieleni parkowej
-  ZC tereny cmentarzy
-  KDZ tereny dróg publicznych klasy zbiorczej
-  KDL tereny dróg publicznych klasy lokalnej
-  KDD tereny dróg publicznych klasy dojazdowej
-  granice działek

## OZNACZENIA STANOWIĄCE INFORMACJĘ I UWZGLĘDNIAJĄCE PRZEPISY ODRĘBNE

-  zabytki wpisane do rejestru zabytków
-  stanowiska archeologiczne wpisane do rejestru zabytków