

Uchwała Nr XXXVII/415/2017
Rady Miejskiej w Opocznie
z dnia 27 października 2017r.

w sprawie przystąpienia do sporządzenia zmiany miejscowego planu zagospodarowania przestrzennego dla fragmentu miasta Opoczna położonego między ulicami: Waryńskiego, 17 Stycznia, rzeką Drzewiczką, a granicą administracyjną miasta od strony południowo-wschodniej.

Na podstawie art. 18 ust. 2 pkt 5 ustawy z dnia 8 marca 1990 roku o samorządzie gminnym (tekst jednolity: Dz. U. z 2017 r. poz. 1875) oraz art. 14 ust.1 i 4, w związku z art. 27, ustawy z dnia 27 marca 2003 r. o planowaniu i zagospodarowaniu przestrzennym (tekst jednolity: Dz. U. z 2017 r. poz.1073, zmiana: poz. 1566), na wniosek burmistrza, Rada Miejska w Opocznie uchwała co następuje:


§ 1. Postanawia przystąpić do sporządzenia zmiany miejscowego planu zagospodarowania przestrzennego dla fragmentu miasta Opoczna położonego między ulicami: Waryńskiego, 17 Stycznia, rzeką Drzewiczką, a granicą administracyjną miasta od strony południowo-wschodniej, zatwierdzonego uchwałą Rady Miejskiej w Opocznie Nr V/53/07 z dn. 29 marca 2007 r. (Dz. Urz. Woj. Łódzkiego z 2007 r. Nr 137, poz. 1238), sprostowanego uchwałą Nr VII/70/07 z dn. 20 czerwca 2007 r. (Dz. Urz. Woj. Łódzkiego z 2007 r. Nr 233, poz. 2145), zmienionego uchwałami: Nr XXIII/198/12 z dnia 5 października 2012 r. (Dz. Urz. Woj. Łódzkiego z 2012 r., poz. 3972), Nr XXIX/302/13 z dn. 26 kwietnia 2013 r. (Dz. Urz. Woj. Łódzkiego z 2013 r., poz. 3082) w granicach określonych w załącznikach graficznych do niniejszej uchwały.

§ 2. Granice terenów objętych przystąpieniem do zmiany ilustrują załączniki graficzne:

- 1) załącznik nr 1 ilustruje granice obszaru przystąpienia na terenach oznaczonych symbolami: 42U, 41KDL, 35MN, 43MN, 44R, w skład którego wchodzi działki oznaczone w ewidencji gruntów numerami: 157, 158, 156/2, 155/2 w obrębie 21 miasta Opoczna;
- 2) załącznik nr 2 ilustruje granice obszaru przystąpienia na terenie oznaczonym symbolem 22KX, w skład którego wchodzi fragment działki oznaczonej w ewidencji gruntów numerem 249/9 w obrębie 20 miasta Opoczna;
- 3) załącznik nr 3 ilustruje granice obszaru przystąpienia na terenie oznaczonym symbolem 49U, w skład którego wchodzi działki oznaczone w ewidencji gruntów numerami: 121/5, 121/6, 122/5, 122/6, 123/8,123/9 oraz fragmenty działek 120/3 i 120/4 w obrębie 21 miasta Opoczna.

§ 3. Wykonanie uchwały powierza się Burmistrzowi Opoczna.

§ 4. Uchwała wchodzi w życie z dniem podjęcia.



Przewodniczący
Rady Miejskiej w Opocznie

Wiesław Wołkiewicz

Załącznik nr 1
do Uchwały Nr XXXVII/415/2017
Rady Miejskiej w Opocznie
z dnia 27 października 2017 r.

ul. Kolberga



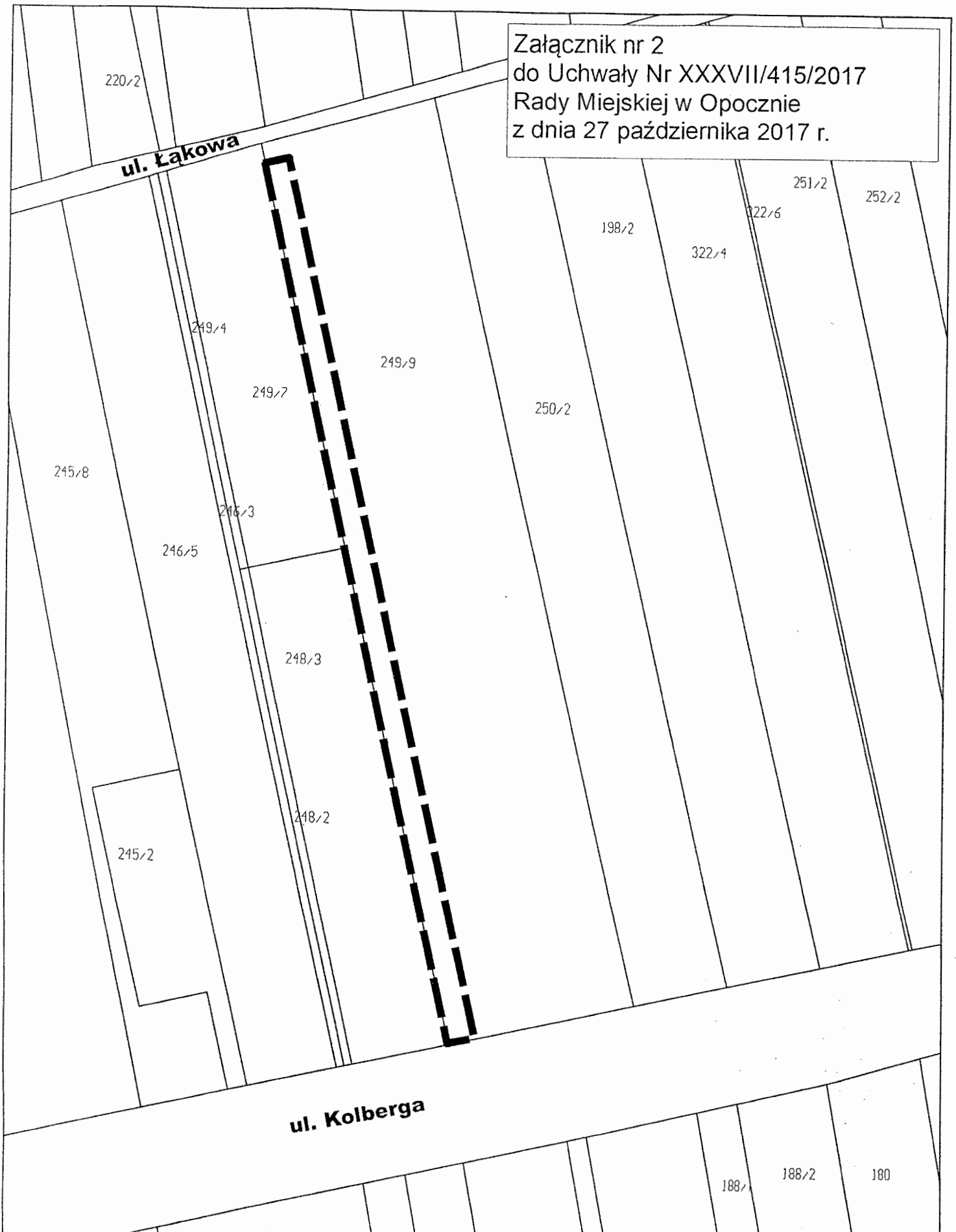
0
nda

szar objęty przystąpieniem do zmiany miejscowego planu zagospodarowania przestrzennego

PRZEWODNICZĄCY
Rady Miejskiej w Opocznie

Włodzisław [Signature]

Załącznik nr 2
do Uchwały Nr XXXVII/415/2017
Rady Miejskiej w Opocznie
z dnia 27 października 2017 r.



1:1 000

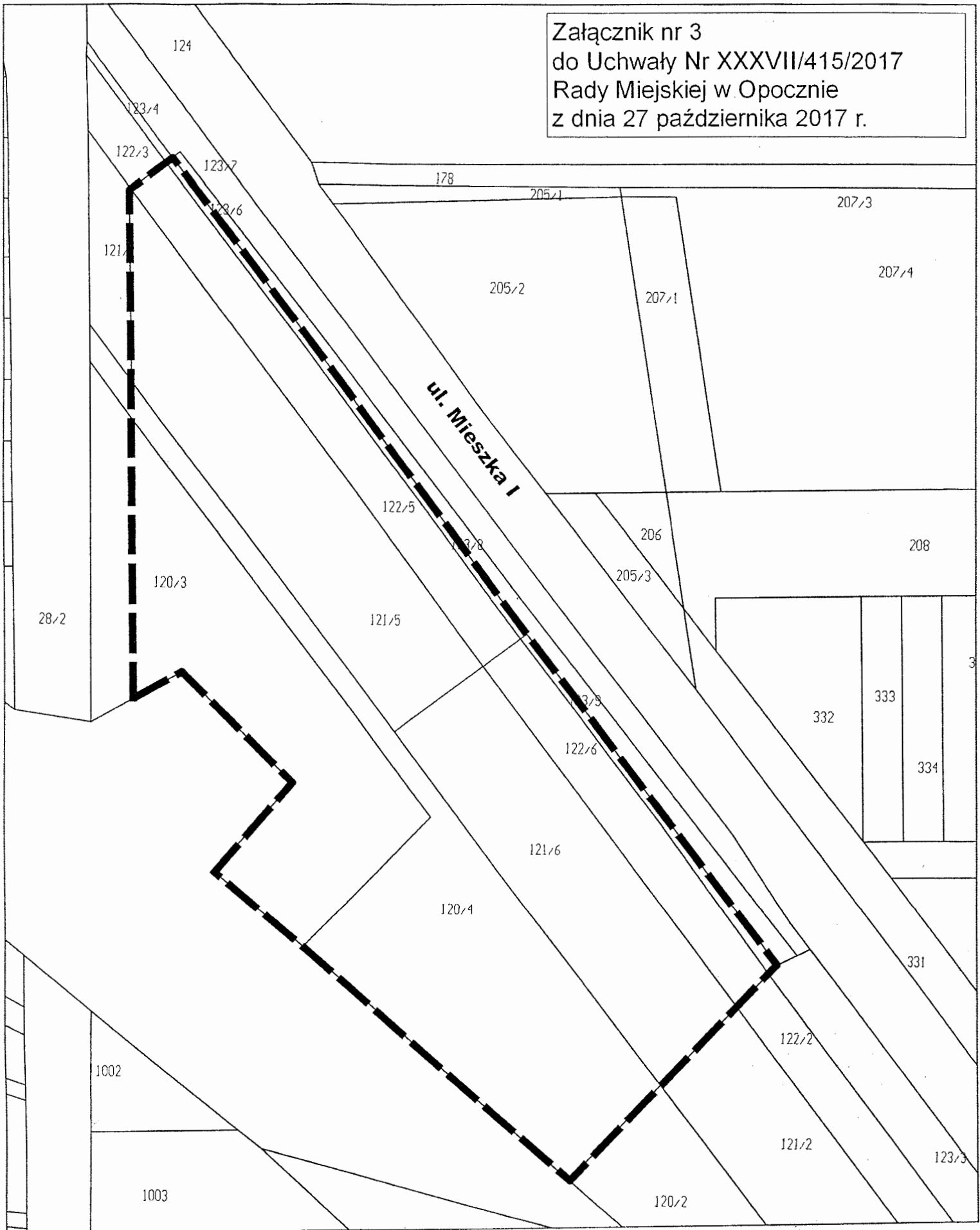
Legenda

— obszar objęty przystąpieniem do zmiany miejscowego planu zagospodarowania przestrzennego

PRZEWODNICZĄCY
Rady Miejskiej w Opocznie

Wiesław Polakiewicz

Załącznik nr 3
do Uchwały Nr XXXVII/415/2017
Rady Miejskiej w Opocznie
z dnia 27 października 2017 r.



1:1 000

Legenda

 obszar objęty przystąpieniem do zmiany miejscowego planu zagospodarowania przestrzennego

PRZEWODNICZĄCY
Rady Miejskiej w Opocznie

Wiesław Wójcicki