

Uchwała Nr XXII / 190 /2012

Rady Miejskiej w Opocznie

z dnia 5 września 2012 r.

w sprawie podziału Gminy Opoczno na okręgi wyborcze oraz ustalenia ich granic , numerów i liczby radnych wybieranych w każdym okręgu wyborczym.

Na podstawie art. 419 § 2 i § 4 oraz art. 420 § 1 ustawy z dnia 5 stycznia 2011r. – Kodeks wyborczy (Dz. U. Nr 21, poz. 112, Nr 94, poz. 550, Nr 102, poz. 588, Nr 134, poz. 777, Nr 147, poz. 881, Nr 149, poz. 889, Nr 171, poz. 1016 oraz Nr 217, poz. 1281) w związku z art. 13 ustawy z dnia 5 stycznia 2011 r.- Przepisy wprowadzające ustawę – Kodeks wyborczy (Dz. U. Nr 21, poz. 113, Nr 102, poz. 588, Nr 147, poz. 881 oraz Nr 149, poz. 889) Rada Gminy Miejska w Opocznie uchwała, co następuje:

- § 1.** Dokonuje się podziału Gminy Opoczno na okręgi wyborcze oraz ustala się ich numery, granice oraz liczbę radnych wybieranych w każdym okręgu wyborczym, zgodnie z załącznikiem do uchwały.
- § 2.** Na ustalenia Rady Miejskiej w Opocznie w sprawie okręgów wyborczych wyborcom, w liczbie co najmniej 15, przysługuje prawo wniesienia skargi do Komisarza Wyborczego w Piotrkowie Trybunalskim w terminie 5 dni od daty podania uchwały do publicznej wiadomości w sposób zwyczajowo przyjęty.
- § 3.** Uchwała podlega ogłoszeniu w Dzienniku Urzędowym Województwa Łódzkiego oraz podaniu do publicznej wiadomości w sposób zwyczajowo przyjęty poprzez wywieszenie na tablicy ogłoszeń Urzędu Miejskiego w Opocznie .
- § 4.** Traci moc uchwała Nr XL / 238/02 Rady Miejskiej w Opocznie z dnia 10 lipca 2002 r.
- § 5.** Uchwała podlega przekazaniu Wojewodzie Łódzkiemu i Komisarzowi Wyborczemu w Piotrkowie Trybunalskim.
- § 6.** Uchwała wchodzi w życie po upływie 14 dni od dnia ogłoszenia w Dzienniku Urzędowym Województwa Łódzkiego i ma zastosowanie do wyborów zarządzanych po zakończeniu kadencji Rady Miejskiej w Opocznie obejmującej lata 2010- 2014.



Przewodniczący
Rady Miejskiej w Opocznie

Zdzisław Wojciechowski

Podział Gminy Opoczno na okręgi wyborcze

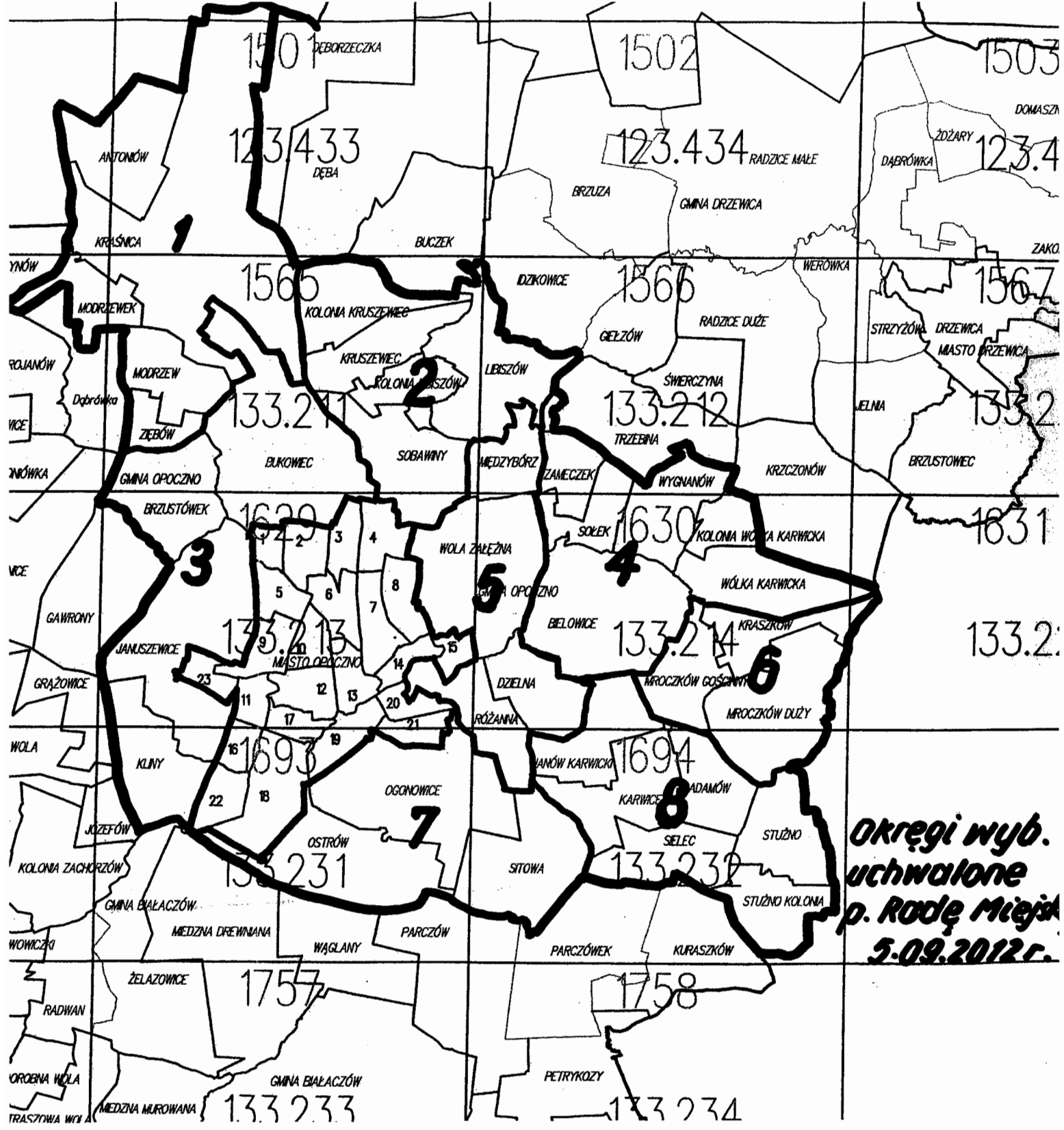
Numer okręgu	Granice okręgu wyborczego	Liczba wybieranych radnych w okręgu
1.	Sołectwa : Antoniów, Kraśnica, Modrzewek, Modrzew, Ziębów	1
2.	Sołectwa : Kol. Kruszewiec, Kruszewiec, Libiszów Kol., Libiszów, Sobawiny	1
3.	Sołectwa : Brzustówek, Bukowiec Opoczyński, Januszewice, Kliny	1
4.	Sołectwa : Sołek, Wygnanów, Wólka Karwicka, Bielowice	1
5.	Sołectwa : Międzybórz ,Wola Załączna, Różanna, Dzielna	1
6.	Sołectwa : Mroczków Gościnnny, Kraszków, Mroczków Duży	1
7.	Sołectwa : Ogonowice, Ostrów, Sitowa	1
8.	Sołectwa : Janów Karwicki, Karwice, Adamów, Sielec, Stuzno, Stuzno Kol.	1
9.	Opoczno: ulice: Wymysłów, Piotrkowska od granicy zach. miasta do ul. Leśnej , Torowa, Północna, Długa, Sosnowa, J. Krasickiego, Powstańców Wlkp. od Długiej do Przemysłowej, Przemysłowa, Leśna, St. Małachowskiego, W. Witosa, Piotrkowska od Szkolnej do Partyzantów, Towarowa, Biernackiego od Armii Krajowej do Partyzantów, Kossaka od Piotrkowskiej do Biernackiego, Kopernika od Piotrkowskiej do Biernackiego, Partyzantów od Piotrkowskiej do Biernackiego, Dworcowa, Osiedle za Wulkanem	1
10.	Opoczno: ulice: Piotrkowska od Leśnej (CMK) do Szkolnej, Zakątna, Wiejska, Szkolna, St. Staszica, Mokra, Ogrodowa, Kolejowa, Kuligowska, Działkowa, J. Puchały	1
11.	Opoczno: ulice: Łagiewnicka, Fatimska, Kalwaryjska, Ostrobramska, Jasnogórska, Studzieńska, Licheńska, S.Wyszyńskiego, W. Kossaka 16, 16a, 16b, 18, 20 (od Westerplatte do końca), Kopernika 19 i 23	1

12.	Opoczno: ulice: Westerplatte od Przemysłowej do Kopernika, Armii Ludowej od Przemysłowej do Kopernika, H. Sienkiewicza, St. Wyspiańskiego, J. Matejki, J. Tuwima, Armii Krajowej, W. Kossaka od Biernackiego do Westerplatte	1
13.	Opoczno: ulice: Partyzantów 59, 59a, 61, 55, 53, 51, M. Kopernika 21, 18, 16, 16b, 17, 15, 14, 13, 12	1
14.	Opoczno: ulice: M. Kopernika 11, 10, 5, 3a, 8, 6, 6a, Partyzantów 49, 43, 41, 39a, 39b, Westerplatte od Kopernika do Partyzantów, Armii Ludowej od Kopernika do Partyzantów	1
15.	Opoczno: ulice: Brzozowa, Bukowa, Czeremchowa, Dębowa, Grabowa, Głogowa, Kasztanowa, Klonowa, Jesionowa, Akacyjowa, Lipowa, Modrzewiowa, Morwowa, Tujowa, Wiązowa, Wierzbowa, Świerkowa od Przemysłowej do Inowłodzkiej, Jarzębinowa, Jodłowa, Orzechowa, Partyzantów od Brzozowej do Granicznej, Słoneczna, Powstańców Wielkopolskich od Słonecznej do Partyzantów, Graniczna, Św. M. M. Kolbe, Partyzantów od Granicznej do Jana Pawła II – strona wschodnia, Włóściańska, Plonowa, Żytia, Okopowa, Św. Pawła od Plonowej do Rolnej, Uprawna, Siewna, Rolna, Kmicica, Wołodyjowskiego, Zagłoby, Skrzetuskiego, Inowłodzka od Plonowej do Św. Mateusza	1
16.	Opoczno ulice: Jana Pawła II od Partyzantów do Granicznej, Partyzantów 38, 38 A, 38 B, 32, 30 /II, 30/ I, 26, Skłodowskiej 24a, 10, 8, 6, 4, 2, Biernackiego od Partyzantów do Słowackiego	1
17.	Opoczno ulice: Skłodowskiej 12, 14, 16, 18, 20, 24, 26, 3, Inowłodzka od Św. Mateusza do Kwiatowej, Biernackiego od Słowackiego do Inowłodzkiej	1
18.	Opoczno: ulice: ks. Bpa J. Chrapka, św. Pawła od Rolnej do Kwiatowej, św. Piotra, św. Mateusza, gen. S. Roweckiego – Grota, św. Wojciecha, św. Marii Magdaleny, św. Jana, św. Stanisława, ks. J. Popiełuszki, św. Łukasza, gen. W. Sikorskiego, św. Bartłomieja, J. Piłsudskiego, R. Dmowskiego, Solidarności, ks. W. Gąsiorowskiego, św. Jadwigi, św. Marka, Różana, Liliowa, Narcyzowa, Krokusowa, Libiszewska, Kwiatowa, Daleka, Krótka, St. Batorego, Drzymały, Targowa, Staromiejska, Wąska, Kościelna, Garncarska, Piwna, Moniuszki, Stodolna, Inowłodzka od Kwiatowej do Moniuszki, Piaseczna, Pl. Kościuszki	1
19.	Opoczno: ulice: C.K. Norwida, M. Konopnickiej, J. Słowackiego, Polna, Spacerowa, Żeromskiego, Perzyńskiego, Piotrkowska od Partyzantów do ronda ks. J. Wojtana – strona północna	1

20.	<p>Opczno: <i>ulice:</i> Piotrkowska od Partyzantów do ronda ks. J. Wojtana - strona południowa, Partyzantów od PKP do Piotrkowskiej, Skalna, Robotnicza, Przodowników Pracy, Wapienna, A. Mickiewicza, Szpitalna, Pl. Kilińskiego, B. Limanowskiego, 1 Maja, Cicha, Mostowa, Łazienna, Przedszkolna, Spokojna, Pl. Strażacki, S. Janasa, Zjazdowa, Kazimierza Wielkiego, 17 Stycznia od ronda ks. J. Wojtana do rz. Wąglanki, Kołomurna, Sobieskiego, Pl. Zamkowy, Inowłodzka od Moniuszki do Pl. Kościuszki, Kowalskiego, Szewska, Aleja Sportowa</p>	1
21.	<p>Opczno: <i>ulice:</i> Zielona, Wł. Łokietka, B. Krzywoustego, B. Chrobrego, Al. Dąbrówki, Mieszka I, L. Waryńskiego, F. Chopina, S. Starzyńskiego, Hubala, O. Kolberga, Parkowa, Żesławskiego, Nowa, Wałowa, 17 Stycznia od rzeki Wąglanki do ul. O. Kolberga, Rieczna, Błonie, Łąkowa</p>	1

PRZEWODNICZĄCY
Rady Miejskiej w Opcznie

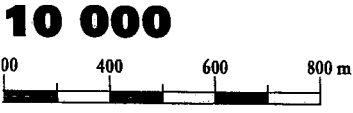
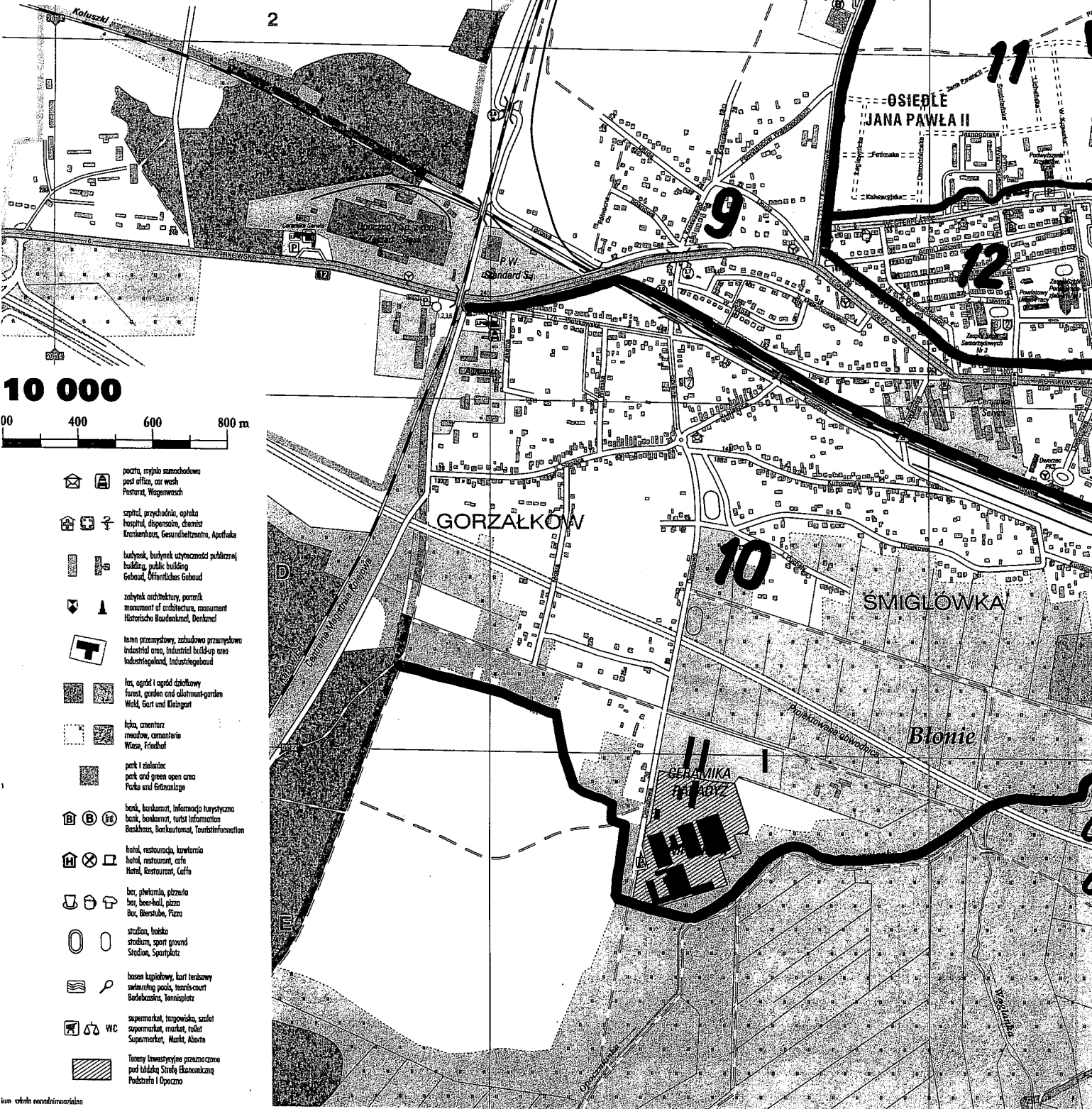
Zdzisław Wojciechowski



**Okręgi wyb.
uchwalone
p. Radę Miejską
5.09.2012r.**

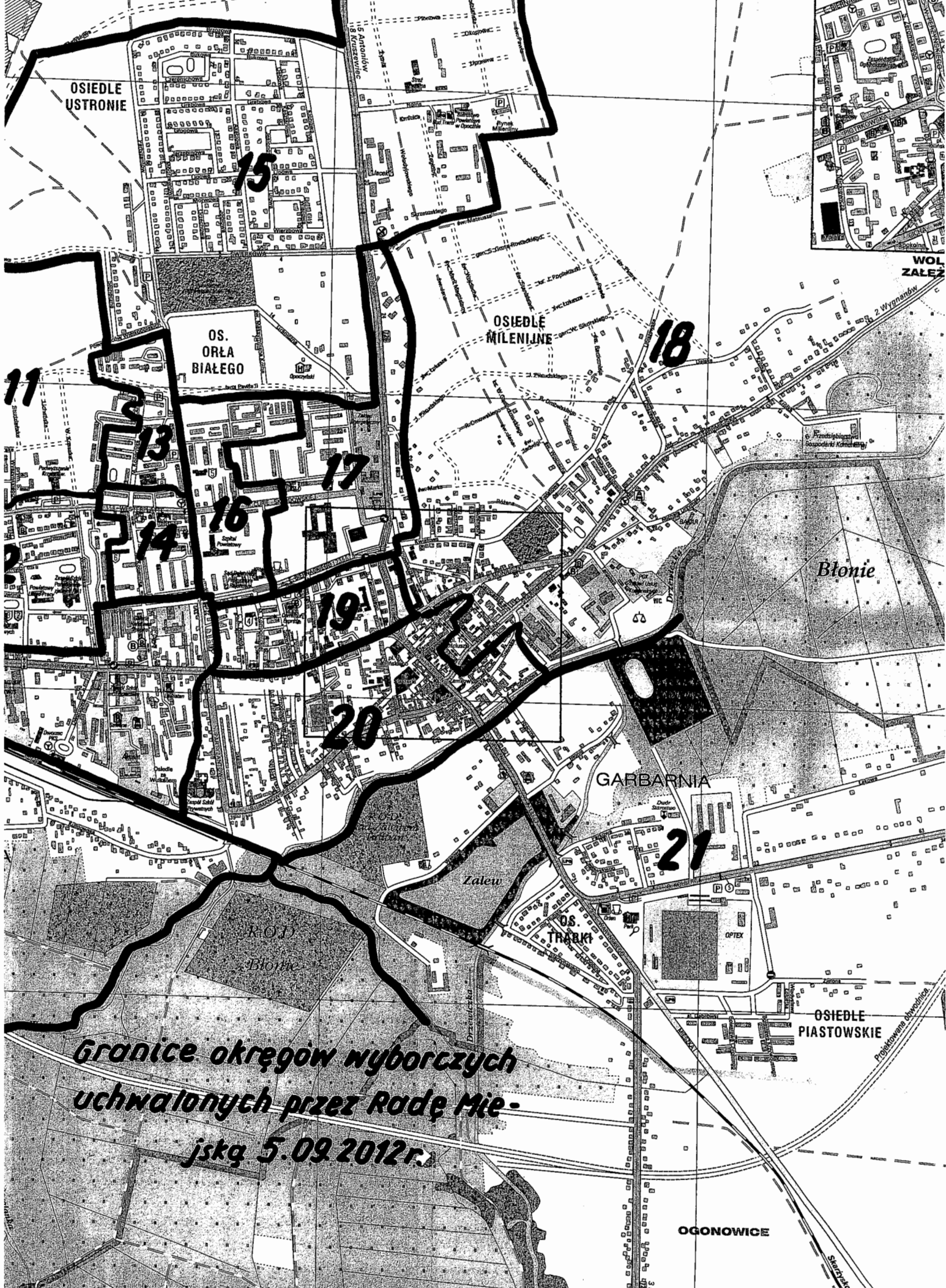
- I maja C, D5(B6)
- Małachowskiego Stanistawa C3
- Św. Marii Magdaleny B5
- Św. Marka C5
- Matejki Jana C4
- Św. Metusza B5
- Mickiewicza Adama C4, D5(B6)
- Miaszka I. D, E5, E6
- Modrzewiowa A, B4
- Mokra D3
- Moniuszki Stanistawa C5(A6,7)
- Murwowa B4
- Mostowa D4
- N**
- Narcyzowa C5(A6)
- Norwida Cypriana Kamila C4
- Nowa D5
- O**
- Ogrodowa D, E3
- Okopowa A5
- Orzechowa B4
- Osiedle Za Wulkanem D4
- Osiedle Wymysłów (poza planem)
- Ostrobramska C3
- P**
- Parkowa D5
- Partyzantów A-D4
- Św. Pawła A, B5
- Perzyskiego Włodzimierza C5(A6)
- Piaszcza C5(A6)
- Piłsudskiego Józefa B, C5
- Św. Piotra B5
- Piotrkowska C1-5(A, B6)
- Płwna C5(A6)
- Płonowa A5
- Polna C4
- Popieluszki Jerzego ks. B5
- Torowa C3
- Towerowa C, D3
- Tujowa B4
- Tuwima Juliana C3, 4
- U**
- Uprawnia A5
- W
- Wałowa D5
- Wapienna D4
- Weryfkiego Ludwika D, E5
- Wąska C5(A, B7)
- Westerplatte C3, 4
- Wiązowa B4
- Więjska C, D3
- Wierzbowa B4
- Witosa Wincentego C3
- Włościańska A5
- Św. Wojciecha B, C5
- Wotydjowskiego B5
- Wyszyskiego Stanistawa C, 3, 4
- Wyszyskiego Stefana Prymasa C4
- Z**
- Zągloty B5
- Zakątna C3
- Zamkowy Plac C5(B6)
- Zielna A5
- Zielona D5, 6
- Zjazdowa D5(B6)
- Złoty A, B5
- Złotego Stefana C5(A6)
- Złotego mjr D5
- Żytnia A, B5

W nawiasach lokalizacja w kartonie



- poczta, myjnia samochodowa
post office, car wash
Postamt, Wagenwasch
- szpital, przychodnia, apteka
hospital, dispensaire, chemist
Krankenhaus, Gesundheitsamt, Apotheke
- budynki, budynki użyteczności publicznej
building, public building
Gebäude, Öffentliches Gebäude
- zabytek architektury, pomnik
monument of architecture, monument
Historisches Baudenkmal, Denkmal
- teren przemysłowy, zabudowa przemysłowa
industrial area, industrial build-up area
Industriegebiet, Industriegebiet
- las, ogród i ogród działkowy
forest, garden and allotment-garden
Wald, Gart und Kleingart
- cmentarz
cemetery, cemetery
Wiese, Friedhof
- park i zielone otwarte przestrzenie
park and green open area
Park and Grünanlage
- bank, bankomat, informacja turystyczna
bank, bankomat, tourist information
Bankhaus, Bankautomat, Touristinformation
- hotel, restauracja, kawiarnia
hotel, restaurant, cafe
Hotel, Restaurant, Caffè
- bar, piwnia, pizzeria
bar, beer-hall, pizza
Bar, Bierstube, Pizzeria
- stadion, boisko
stadium, sport ground
Stadion, Sportplatz
- basen kąpielowy, kort tenisowy
swimming pools, tennis-court
Badebecken, Tennisplatz
- supermarket, targowisko, szatnia
supermarket, market, toilet
Supermarket, Markt, Abort
- Tereny inwestycyjne przeznaczone pod budowę Strefy Ekonomicznej
Polandzka i Opoczno

POCZNO



*Granice okręgów wyborczych
uchwalonych przez Radę Miejską
5.09.2012r.*

OGNOWICE