

**Uchwała Nr XXXV/312/09
Rady Miejskiej w Opocznie
z dnia 30 listopada 2009 r.**

w sprawie zatwierdzenia Planu Odnowy Miejscowości Ostrów na lata 2009 – 2016.

Na podstawie art. 18 ust. 2 pkt 6 ustawy z dnia 8 marca 1990 r. o samorządzie gminnym (t.j. Dz.U. z 2001 r. Nr 142, poz.1591, z 2002 r. Nr 23, poz. 220, Nr 62, poz. 558, Nr 113, poz. 984, Nr 153, poz. 1271, Nr 214, poz. 1806, z 2003 r. Nr 80, poz. 717, Nr 162, poz.1568, z 2004 r. Nr 102, poz. 1055, Nr 116, poz. 1203, Nr 167, poz. 1759, z 2005 r. Nr 172, poz. 1441, Nr 175, poz. 1457, z 2006 r. Nr 17, poz. 128, Nr 181, poz. 1337, z 2007 r. Nr 48, poz. 327, Nr 138, poz. 974, Nr 173, poz. 1218, z 2008 Nr 180, poz. 1111, Nr 223, poz. 1458 oraz z 2009 r. Nr 52, poz. 420) Rada Miejska w Opocznie uchwała, co następuje:

- § 1. Zatwierdza się Plan Odnowy Miejscowości Ostrów na lata 2009 – 2016, stanowiący załącznik do niniejszej uchwały.
- § 2. Wykonanie Uchwały powierza się Burmistrzowi Opoczna.
- § 3. Uchwała wchodzi w życie z dniem podjęcia.



Wiceprzewodniczący
Rady Miejskiej w Opocznie
Zdzisław Wojciechowski

PLAN ODNOWY MIEJSCOWOŚCI OSTRÓW NA LATA 2009 – 2016

WICEPRZEDSIĘDNIĄCY
Rady Miejskiej w Opocznie
Zdzisław Wojciechowski

Opracowanie:

PHIN CONSULTING
PHIN CONSULTING SP. Z O.O.

93-121 Łódź, ul. Częstochowska 63

Opoczno, listopad 2009 r.

Spis treści

I.	Wstęp.....	- 3 -
II.	Charakterystyka miejscowości Ostrów.....	- 4 -
II.1.	Położenie miejscowości.....	- 4 -
II.2.	Przynależność administracyjna.....	- 4 -
II.3.	Powierzchnia.....	- 5 -
II.4.	Liczba ludności.....	- 6 -
II.5.	Historia.....	- 7 -
II.6.	Przestrzenna struktura miejscowości.....	- 7 -
III.	Inwentaryzacja zasobów służących odnowie miejscowości Ostrów.....	- 9 -
III.1.	Zasoby przyrodnicze.....	- 9 -
III.2.	Dziedzictwo kulturowe.....	- 10 -
III.3.	Obiekty i tereny.....	- 11 -
III.4.	Infrastruktura społeczna.....	- 12 -
III.5.	Infrastruktura techniczna.....	- 12 -
III.6.	Gospodarka i rolnictwo.....	- 14 -
III.7.	Kapitał społeczny i ludzki.....	- 16 -
IV.	Ocena mocnych i słabych stron miejscowości Ostrów.....	- 18 -
V.	Opis planowanych zadań inwestycyjnych.....	- 19 -

I. Wstęp

Plan Odnowy Miejscowości stanowi obligatoryjny załącznik przy aplikowaniu jednostek samorządu terytorialnego o środki pochodzące z Programu Rozwoju Obszarów Wiejskich na lata 2007 – 2013, w tym w szczególności w ramach Osi 3 PROW – Działanie Odnowa i Rozwój Wsi. Opracowanie i późniejsze wdrożenie założeń niniejszego dokumentu planistycznego będzie się wiązało z korzyściami dla lokalnej społeczności, związanymi z umożliwieniem ubiegania się o środki unijne, diagnozą problemów mieszkańców, planowaniem i dynamizacją działań sprzyjających rozwojowi społeczno – gospodarczemu miejscowości oraz poprawą warunków pracy i życia mieszkańców.

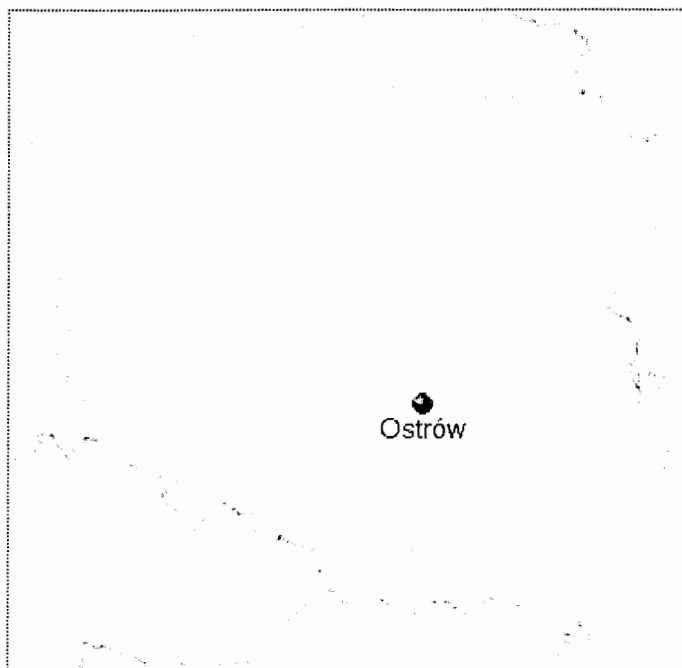
Plan Odnowy Miejscowości Ostrów jest dokumentem strategicznym, którego celem jest stworzenie wizji rozwoju i zaktywizowanie mieszkańców Ostrowa do wspólnego działania. Zgodnie z Działaniem Odnowa i Rozwój Wsi najważniejsze jest współdziałanie, aktywność i solidarna postawa mieszkańców, dlatego też w przygotowywaniu niniejszego dokumentu od samego początku uczestniczyli mieszkańcy Ostrowa wraz ze swoimi przedstawicielami. W rezultacie Plan Odnowy Miejscowości Ostrów wskazuje na najważniejsze kierunki rozwoju miejscowości i konieczność realizacji długofalowych działań pozwalających rozwiązać problemy dotyczące mieszkańców.

II. Charakterystyka miejscowości Ostrów

II.1. Położenie miejscowości

Miejscowość Ostrów położona jest w południowo - wschodniej części województwa łódzkiego, w środkowej części powiatu opoczyńskiego, w gminie Opoczno, należącej do podprovincji Wyżyny Małopolskiej makroregionu Wyżyny Przedborskiej. W pobliżu Ostrowa przebiegają ważne, historycznie ukształtowane szlaki komunikacyjne, zarówno drogowe (droga krajowa nr 12 - przyszła droga ekspresowa S12 i droga wojewódzka nr 726), jak i kolejowe (Centralna Magistrala Kolejowa - linia kolejowa nr 4 oraz linia kolejowa nr 25).

Położenie na mapie Polski

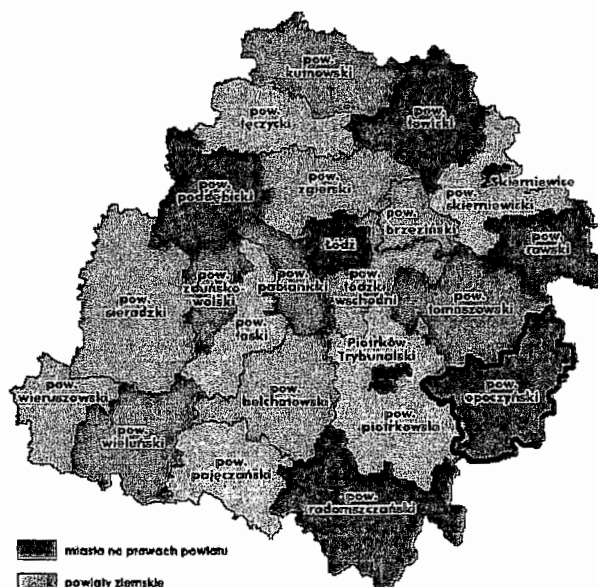


Rys.1 Położenie miejscowości Ostrów na mapie Polski

Źródło: [http://pl.wikipedia.org/wiki/Ostr%C3%B3w_\(powiat_opoczy%C5%84ski\)](http://pl.wikipedia.org/wiki/Ostr%C3%B3w_(powiat_opoczy%C5%84ski))

II.2. Przynależność administracyjna

Miejscowość Ostrów jest jednym z sołectw gminy Opoczno, stanowiącej centrum powiatu opoczyńskiego. Sąsiaduje od północy z gminami Poświętne i Drzewica, od zachodu z gminą Sławno, a od południa z gminą Białaczów.



Rys. 2 Położenie powiatu opoczyńskiego na tle województwa łódzkiego
Źródło: Opracowanie własne na bazie mapy z www.lodzkie.pl



Rys.3 Położenie miejscowości Ostrów na tle powiatu opoczyńskiego i gminy Opatów
Źródło: Opracowanie własne na bazie mapy z www.lodzkie.pl

II.3. Powierzchnia

Ostrów zajmuje ogólną powierzchnię 619,2438 ha, na którą składają się:

- 256.1926 ha - grunty rolne
- 110.4407 ha - łąki
- 107.3169 ha - lasy
- 94.9130 ha - pastwiska

15.5269 ha	- budynki
12.4200 ha	- drogi
10.6537 ha	- rowy
7.2900 ha	- grunty pod wodami powierzchniowymi płynącymi
3.6300 ha	- sady
0.5900 ha	- nieużytki
0.2700 ha	- lasy i zadrzewienia

Podział według struktury własności wygląda następująco: 25.3703 ha – Skarb Państwa, 3.6243 ha Gmina Opoczno, 469.4191 ha – osoby fizyczne.

II.4. Liczba ludności

Według danych Urzędu Miejskiego w Opocznie stan ludności na dzień 18.11.2009r. wyglądał następująco:

	KOBIETY	MĘŻCZYŹNI	RAZEM
Do lat 18	100	81	181
18-60 lat	174	176	350
Powyżej 60 lat	60	42	102
Ogółem	334	299	633

*Tabela 1. Struktura liczby ludności według wieku w miejscowości Ostrów
Źródło: Opracowanie własne na podstawie danych Urzędu Miasta Opoczno*

Ostrów jest jedną z najbardziej zaludnionych miejscowości gminy Opoczno. Jak wynika z powyższego zestawienia, w Ostrowie można zauważyć przewagę liczby kobiet nad mężczyznami. Jedynie w grupie osób 18-60 lat więcej jest mężczyzn, jednak przewaga ta jest niewielka, o 2 osoby. Struktura liczby mieszkańców w układzie ekonomicznych grup wieku charakteryzuje się podobną proporcją ludności w wieku poprodukcyjnym do zaobserwowanej w skali powiatu opoczyńskiego. Jednocześnie Ostrów charakteryzuje się wysokim udziałem ludności w wieku przedprodukcyjnym (28,6%), co wskazuje na konieczność wspierania działań podnoszących jakość zasobów ludzkich w Ostrowie i zwiększania szans młodych ludzi z terenów wiejskich na rynku pracy.

Liczba bezrobotnych mieszkańców Ostrowa zarejestrowanych w PUP w Opocznie wynosi 66 osób, co stanowi 10,43% ogółu zamieszkałych.

II.5. Historia

Jedną z przypowieści dotyczących powstania miasta Opoczno przywołuje nazwę osady „Ostrów”. Położona ona była pośród puszczy zwanej później „Puszczą Opoczyńską” i zamieszkiwana była przez poddanych króla Kazimierza Wielkiego. W miejscu tym król zatrzymał się podczas polowania i urzeczony urokiem osady oraz mieszkających w nim ludzi postanowił nadać wsi prawa miasta królewskiego. Stąd z pierwotnej wsi powstało miasto Opoczno.

Z nielicznych zapisków na temat historii wsi Ostrów wynika, że przed I wojną światową składało się na nią jedynie 6-7 gospodarstw, które po wojnie zostały przyłączone do wsi Świnna, tworząc jedną wieś o nazwie Ostrów.

II.6. Przestrzenna struktura miejscowości

Miejscowość Ostrów charakteryzuje się układem przestrzennym rzędówki, gdzie gospodarstwa i zabudowania skupiają się przy kilku drogach gminnych odchodzących od drogi wojewódzkiej 726 łączącej Rawę Mazowiecką z Żarnowem. Cechą charakterystyczną jest układ długich i wąskich, prostopadłych do dróg gminnych działek. Stąd domy mieszkalne zlokalizowane są wzdłuż drogi, w niewielkich odstępach od siebie.



*Rys. 4. Widok na wieś Ostrów
Źródło: Zasoby własne*

Gospodarstwa nie wyróżniają się szczególną zabudową, dominują domy jednorodzinne jedno bądź dwu kondygnacyjne wraz z typowymi budynkami gospodarskimi (stodoły, obory) w różnych typach i kolorach elewacji oraz dachów. Wszystkie budynki są w podobnej wysokości, przez co brak jest na tym terenie jakiegokolwiek dominanty przestrzennej. Z uwagi na charakter zabudowy w miejscowości nie występują otwarte przestrzenie publiczne w postaci placu czy rynku.

Pewnego rodzaju przestrzenią publiczną, na której gromadzą się mieszkańcy i organizują różnego rodzaju lokalne imprezy jest stworzone na oddalonym nieco od zabudowań terenie wspólnotowym boisko piłkarskie i uporządkowany teren zielony wokół niego.



*Rys 5.. Boisko piłkarskie w Ostrowie
Źródło: Zasoby własne*

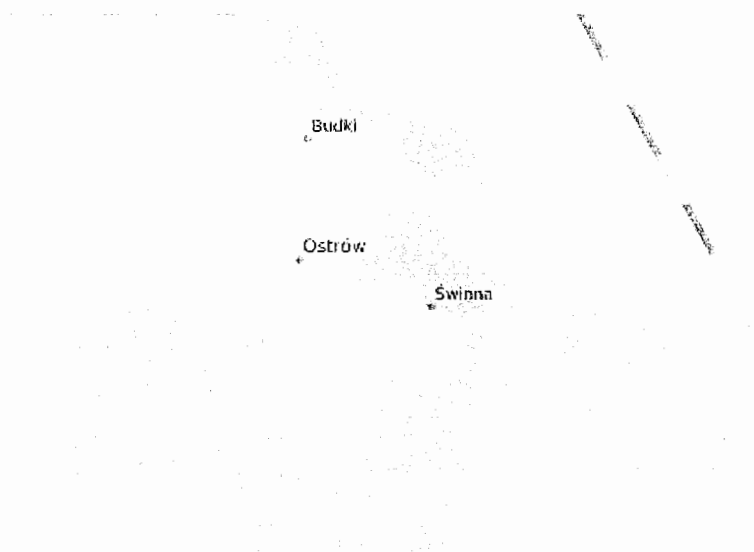
Bliskość dużego miasta, jakim jest Opoczno sprzyja migracji ludności miejskiej z Opoczna i osiedlaniu się na podmiejskim obszarze. Skutkuje to rozrastaniem się wsi Ostrów i powstawaniem nowych domków jednorodzinnych, szczególnie w okolicy boiska sportowego (dzielnicy Ostrowa zwanej „Budki”).

III. Inwentaryzacja zasobów służących odnowie miejscowości Ostrów

III.1. Zasoby przyrodnicze

Obszar miejscowości Ostrów charakteryzuje się słabymi warunkami glebowymi. Większość powierzchni gruntów stanowią gleby w V i VI klasie bonitacyjnej. Część terenów została zmeliorowana.

Lesistość terenów wsi jest niewielka i wynosi 17,37%. Lasy występują jedynie we wschodniej części Ostrowa. Drzewostan stanowią lasy mieszane z dominacją sosny i dębu. W przeważającej części charakter krajobrazu jest typowo rolniczy, z polami uprawnymi, łąkami i nielicznymi nasadzeniami wzdłuż dróg.



Rys.6. Lasy wokół miejscowości Ostrów

Źródło: <http://www.lp.gov.pl/mapa>

Tereny Ostrowa leżą w północnym krańcu Białaczowskiego Obszaru Chronionego Krajobrazu, który obejmuje rozległe, zatorfione obniżenie w widłach rzek Wąglanki i Drzewiczki. Na rzece Wąglance biegnącej we wschodniej części terenów Ostrowa usytuowano niewielką zaporę regulującą przepływ wody, chroniącą pobliskie tereny uprawne i łąki przed podtapianiem.

III.2. Dziedzictwo kulturowe

Ostrów stanowi sam w sobie obszar wpisany do ewidencji dóbr kultury jako unikatowa wieś o układzie przestrzennym rzędówki. Ochronie konserwatorskiej podlegają również zlokalizowane na tym obszarze dwie chałupy drewniane z ok. 1880 i 1910 roku. Do dziś zachowało się również gospodarstwo z XIX wieku wraz budynkiem mieszkalnym oraz budynkami gospodarczymi oraz zabytkowym płotem z łupków kamiennych, stanowiące jako całość obiekt o wyjątkowych wartościach historycznych. O pradziejowej historii osadnictwa na tym obszarze świadczy kilkanaście stanowisk archeologicznych, podlegających ochronie (ślady osad z okresu nowożytnego, neolitu, młodej epoki brązu a także wczesnego średniowiecza)¹.

Na terenach powiatu opoczyńskiego, do których również zalicza się obszar miejscowości Ostrów wyodrębniono swoisty podregion kulturowy o bogatym folklorze i tradycjach. Opoczyńskie jest znane jako jeden z najciekawszych regionów etnograficznych. Spuścizna historyczna jest pielęgnowana przez mieszkańców poprzez kultywowanie zwyczajów przodków, rozwijanie sztuki ludowej oraz ochronę dawnego budownictwa mieszkalnego i gospodarskiego. W Ostrowie tradycja ludowa podtrzymywana jest poprzez organizowane różnorodne uroczystości i obrzędy podczas których noszony jest tradycyjny opoczyński strój ludowy.



¹ Opracowano na podstawie: *Studium uwarunkowań i kierunków zagospodarowania przestrzennego Gminy Opoczno*, str. 50-52



Rys. 7 i 8: Mieszkańcy Ostrowa podczas tradycyjnych obrzędów opoczyńskich (u góry: obrzęd poświęcania pól i zakopania fragmentów ewangelii w kopcach granicznych pól wioski; na dole: obchody sobótkowe, puszczenie tradycyjnych wianków zielnych)

*Źródło: „Jak to drzewiej było – Doroczne obrzędy i zwyczaje w Opoczyńskim”
Urząd Miejski w Opocznie*

III.3. Obiekty i tereny

Tereny w granicach Ostrowa mają typowo rolniczy charakter. Działki usytuowane są ciasno wzdłuż dróg dojazdowych, a cała wieś ma układ przestrzenny rzędówki. Z tego względu nie występują uporządkowane obszary przestrzeni publicznych, takie jak skwery, place czy rynki.

Przy posesji nr 37 znajduje się dawny „cmentarz choleryczny” na którym pochowano zmarłych wskutek panującej w latach 1360 – 1394 epidemii cholery mieszkańców Ostrowa. Teren ten jest obecnie zapomniany i rzadko który mieszkaniec wsi zdaje sobie sprawę z jego istnienia.

Ostrów posiada również obiekt sportowy – boisko piłkarskie o wymiarach 60x110 metrów, wybudowane w 2001 roku na terenach należących do wspólnoty. Obecnie obiekt ten nie posiada zaplecza sanitarnego, ani szatni. Osoby korzystające i rozgrywające tam spotkania piłkarskie korzystają z prowizorycznej szatni w drewnianych kontenerach.

III.4. Infrastruktura społeczna

Na terenie miejscowości Ostrów nie funkcjonują żadne placówki oświatowe. Uczniowie szkoły podstawowej i gimnazjum z obszaru wsi korzystają z Zespołu Szkół znajdującym się w pobliskich Ogonowicach. W placówce funkcjonuje również liceum zaoczne dla dorosłych.

	2007 -2008	2008-2009
Szkoła Podstawowa	76	72
Gimnazjum	31	35

*Tabela 2. Liczba uczniów z Ostrowa uczęszczających do ZS w Ogonowicach
Źródło: Opracowanie własne na podstawie danych z Urzędu Miasta Opoczno*

Mieszkańcy korzystają z biblioteki publicznej z filią w Ogonowicach oraz biblioteki szkolnej we wspomnianym Zespole Szkół. W okresie zimowym w sali sportowej należącej do szkoły organizowane są spotkania lokalnego klubu sportowego oraz indywidualne rozgrywki zainteresowanych mieszkańców Ostrowa. Ochronę zdrowia zapewniają ośrodki zlokalizowane w Opocznie.

We wsi brakuje obiektu służącego lokalnej społeczności za miejsce spotkań i organizowania różnorodnych imprez kulturalnych, szkoleń czy zebrań. Zasadnym wydaje się zbudowanie obiektu, który koncentrował by w sobie działalność kulturową wsi, integrował mieszkańców oraz stwarzał możliwość kultywowania tradycji i zwyczajów ludowych.

III.5. Infrastruktura techniczna

Drogi

Miejscowość Ostrów przecina droga wojewódzka nr 726 relacji Rawa Mazowiecka – Inowódz – Opoczno – Żarnów. Odchodzące od niej drogi gminne, przy których znajdują się zabudowania są w przeważającej większości asfaltowe, w stanie dostatecznym. W ostatnich latach zrealizowano w trzech etapach inwestycję służącą poprawie stanu dróg w Ostrowie. Jeden z etapów w początkowym odcinku wsi o długości 1044 m wyremontowano z udziałem wsparcia z funduszy strukturalnych UE. Utwardzenia wymagają pozostałe drogi gospodarcze i lokalne

o nawierzchni gruntowej, łączące zabudowaną część Ostrowa z terenami wspólnotowymi oraz boiskiem.

Ostrów ma zatem dogodne połączenie drogowe z Opoczmem, w niedalekiej odległości przebiega również droga krajowa nr 12 relacji Kalisz –Sieradz- Zduńska Wola –Łask – Piotrków Trybunalski – Opoczno – Radom. Mieszkańcy mogą również korzystać z komunikacji zbiorowej, którą zapewnia MPK Opoczno (linia nr 3 z pętlą na początku Ostrowa). Godziny kursowania autobusów są dostosowane tak, aby umożliwić dojazd do szkół uczniom.

Gospodarka wodno – ściekowa

Miejscowość Ostrów jest w 100% zwodociągowana. Instalacja została położona na długości 5700 metrów i obejmuje obecnie 111 przyłączy. Eksploatacją sieci wodociągowej zajmuje się Przedsiębiorstwo Gospodarki Komunalnej Sp. z o.o. w Opocznie. Woda pobierana jest z podziemnego ujęcia „Opoczno”.

Brak jest instalacji kanalizacyjnej, jednak inwestycja służąca budowie sieci kanalizacyjnej w Ostrowie jest na etapie projektowania i będzie w najbliższym czasie realizowana. Przewiduje się podłączenie Ostrowa do kanalizacji miejskiej Opoczna do kanału grawitacyjnego w pobliżu przejazdu kolejowego na Ogonowice. Ścieki odprowadzane będą do rozbudowanej i zmodernizowanej oczyszczalni w Opocznie. Realizacja tej koncepcji następować będzie sukcesywnie w miarę posiadanych środków.

Gazyfikacja

Mieszkańcy Ostrowa korzystają z indywidualnych instalacji gazowych i organizują dostawy gazu (w butlach lub zbiornikach) we własnym zakresie.

Gospodarka odpadami

Wywóz odpadów produkowanych przez gospodarstwa zlokalizowane we wsi Ostrów odbywa się poprzez zbiórkę worków przez Przedsiębiorstwo Gospodarki Komunalnej Sp. z o.o. w Opocznie. Selektywna zbiórka odpadów funkcjonuje od 1998 roku i obejmuje trzy frakcje: szkło, papier i tworzywa sztuczne, które są składowane przez mieszkańców w odpowiednich workach. Odpady niesortowane są deponowane na składowisku znajdującym się w miejscowości Różanna.

Energetyka

Wieś Ostrów jest w 100% zelektryfikowana. Przy lokalnych drogach wzdłuż zabudowań zamontowano oświetlenie, które wraz z siecią energetyczną jest systematycznie przedłużane do nowo zabudowywanych działek (zwłaszcza

w okolicach boiska i terenu wsi zwanego „Budki”). Za dystrybucję energii odpowiada PGE Zeł Obrót Sp. z o.o..


Miejscowość nie posiada jednolitego systemu ciepłego. Mieszkańcy korzystają z własnych systemów grzewczych. Do ogrzania domów mieszkalnych i budynków gospodarczych używane są najczęściej piece na koks i węgiel.

Telekomunikacja

We wsi Ostrów położona została sieć telefoniczna wzdłuż drogi gminnej. W zakresie dostarczania Internetu mieszkańcy korzystają z rozwiązań indywidualnych, jednak deklarują silną potrzebę w zakresie stałego i taniego podłączenia do globalnej sieci.

III.6. Gospodarka i rolnictwo

Na terenie Ostrowa, według danych Urzędu Miejskiego w Opocznie z listopada 2009 roku funkcjonowało 224 gospodarstw rolnych. Zdecydowana większość (93%) to gospodarstwa drobne o powierzchni nie przekraczającej 5 ha, a jedynie 1 gospodarstwo ma powierzchnię powyżej 100 ha. Wiele pól i gruntów uprawnych należących do jednego właściciela położonych jest na kilku działkach, które często są przecięte drogą dojazdową. Taka rozdrobniona struktura nie sprzyja efektywnemu gospodarowaniu i rozwojowi rolnictwa, zatem niezbędne jest przeprowadzenie scaleń i wymiana gruntów.



Wykres 1. Struktura gospodarstw w Ostrowie według powierzchni
Źródło: Opracowanie własne na podstawie danych Urzędu Miejskiego w Opocznie

Z uwagi na bliskość dużego miasta, jakim jest Opoczno oraz słabą jakością gleb powoli zanika typowo rolniczy charakter wsi. Wśród pozostałej do tej pory produkcji rolniczej dominuje uprawa roślin zbożowych oraz hodowla bydła i trzody chlewnej. Coraz więcej pól i działek rolniczych jest pozostawianych odłogiem lub zalesianych drzewami iglastymi.

Na terenie wsi Ostrów zarejestrowanych jest według danych Urzędu Miejskiego w Opocznie ogółem 19 podmiotów gospodarczych, w tym:

- 1 firma budowlana (roboty budowlane związane ze wznoszeniem budynków, roboty wykończeniowe, rozbiórki i burzenie obiektów budowlanych, tynkowanie),
- 1 usługi kominiarskie,
- 1 gabinet psychoedukacji i psychoterapii,
- 2 zakłady gazyfikacji bezprzewodowej,
- 1 firma transportowa,
- 2 sklepy spożywczo-przemysłowe,
- 1 działalność związana z urządzeniami informatycznymi, oprogramowaniem, sprzedażą hurtową komputerów,
- 1 zakład obróbki kamienia budowlanego,
- 1 zakład betoniarski (produkcja wyrobów budowlanych z betonu, produkcja masy betonowej),
- 2 usługi remontowo-budowlane,
- 1 działalność związana z przechowywaniem i podawaniem napojów,
- 5 nieokreślona bliżej działalność gospodarcza.



*Rys.7 Przedsiębiorstwo kamieniarskie w Ostrowie
Źródło: Zasoby własne*

Niedaleka odległość od Opoczna sprawia, że coraz więcej mieszkańców Ostrowa decyduje się dojeżdżać do pracy w mieście i znajduje zatrudnienie poza sektorem rolnictwa. Ok. 3 km od Ostrowa znajdują się jedne z największych zakładów włókienniczych w regionie – OPTEX S.A.

III.7. Kapitał społeczny i ludzki

Na terenie miejscowości Ostrów działają obecnie dwie organizacje skupiające mieszkańców. Pierwszą z nich jest powstałe ok. 10 lat temu **Koło Gospodyń Wiejskich**. Zrzeszone panie zajmują się głównie kwestiami związanymi z organizacją lokalnych uroczystości i życia kulturowego na wsi, kultywują i rozwijają sztukę oraz zwyczaje związane z folklorem opoczyńskim. Niestety organizacja ta boryka się z problemem lokalowym, który ogranicza możliwości spotkań i prężnego funkcjonowania. Obecnie spotkania odbywają się w użyczonym od jednego z mieszkańców lokalu w nieogrzewanym i niewykończonym domu mieszkalnym. W okresie zimowym miejscem zebrań jest często mieszkanie Pani Prezes Koła.

W Ostrowie funkcjonuje również organizacja o charakterze sportowym – **Ludowy Zespół Sportowy „Sparta” Ostrów**, zrzeszający miłośników gry w piłkę nożną. Funkcjonuje on już od około 10 lat i przez ten okres Zespół awansował do Ligi Okręgowej. Klub piłkarski bierze udział w rozgrywkach klasy „A”, jednak dalszy awans nie jest możliwy z uwagi na brak wymaganego zaplecza sanitarno – socjalnego przy użytkowanym boisku piłkarskim. Obecnie rolę tę pełnią prowizoryczne kontenery mieszkalne, w których zawodnicy się przebierają oraz przechowywany jest sprzęt sportowy.

Funkcjonujące w Ostrowie organizacje wraz z lokalnymi działaczami i przedstawicielami mieszkańców starają się w miarę możliwości organizować życie kulturalne lokalnej społeczności. Jednym z przejawów tego typu aktywności jest organizowany od siedmiu lat festyn rodzinny pod nazwą **„Festyn Trzech Wsi”**. Impreza organizowana jest w ramach obchodów sobótkowych w wigilię św. Jana (24.06) na ostrowieckich Błoniach – wspólnotowym obszarze Ostrowa wydzielonym na boisko piłkarskie wraz z przyległym terenem otwartym. Gospodarzem są trzy pobliskie miejscowości: Ostrów, Ogonowice i Sitowa.



*Rys.8 Festyn Trzech Wsi w Ostrowie
Źródło: www.opocznie.pl*

Jedną z atrakcji jest turniej piłki nożnej o puchar pośła Roberta Telusa – pochodzącego z Ostrowa pośła na sejm, współorganizatora ostrowskiego festynu. Rozgrywki rozpoczynają się już w sobotę, kiedy to odbywa się turniej dla seniorów. W niedzielę festyn rozpoczyna msza święta, po której uczestnicy przenoszą się na właściwe miejsce imprezy. Z roku na rok program festynu jest coraz bogatszy i przewiduje różnorodne atrakcje, takie jak konkursy sportowe dla dzieci i młodzieży, pokaz umiejętności strażaków czy jednostek strzeleckich, loterie fantowe oraz występy lokalnych zespołów muzycznych, kół gospodyń wiejskich oraz pozostałych organizacji kulturalnych. Po zachodzie słońca kultywowany jest lokalny obrzęd puszczania wianków zielnych na pobliskiej rzece Wąglance.

Powyższe działania i działające na obszarze Ostrowa organizacje wskazują na dużą aktywność lokalnej społeczności i potencjał mieszkańców. Chęć uczestniczenia w życiu kulturalnym oraz w różnego rodzaju projektach szkoleniowych czy kursach organizowanych przez władze samorządowe jest żywo deklarowana przez mieszkańców, jednak wskazują oni na istotną przeszkodę, jaką stanowi brak miejsca spotkań. Jest to jeden z elementów, którego brak szczególnie doskwiera mieszkańcom. Budowa świetlicy wiejskiej na terenie wspólnotowym pozwoliłaby rozwiązać ten problem i mogłaby stanowić miejsce spotkań Koła Gospodyń Wiejskich, zaplecze socjalne dla Klubu Sportowego oraz miejsce organizacji wszelkich spotkań aktywizujących lokalną społeczność Ostrowa.

IV. Ocena mocnych i słabych stron miejscowości Ostrów

MOCNE STRONY	SŁABE STRONY
<ul style="list-style-type: none"> - położenie w bliskim sąsiedztwie Opoczna - dobra dostępność komunikacyjna - dobre warunki środowiskowe do rozwoju osadnictwa (niska lesistość) - walory przyrodnicze doliny rzeki Wąglanki - unikalny i objęty ochroną konserwatorską układ przestrzenny miejscowości - rozwijająca się infrastruktura techniczna - bogate tradycje kulturowe i atrakcyjność lokalnego folkloru - wysoki odsetek ludzi młodych, stanowiących potencjalne zasoby siły roboczej - chęć społeczności lokalnej do aktywności i angażowania się w rozwój miejscowości 	<ul style="list-style-type: none"> - brak infrastruktury kulturowej (świetlica wiejska, dom kultury) - niedostatecznie rozwinięta infrastruktura drogowa, brak chodników - brak powszechnego dostępu do Internetu - słaba jakość bonitacyjna gruntów rolnych i użytków zielonych - niska i nieopłacalna produkcja rolna - rozdrobnienie gospodarstw rolnych - brak kanalizacji sanitarnej - niewystarczająca promocja walorów turystycznych miejscowości
SZANSE	ZAGROŻENIA
<ul style="list-style-type: none"> - możliwości pozyskiwania funduszy unijnych - rozwój współpracy z sąsiednimi miejscowościami i gminami - wzrost świadomości społecznej i ekonomicznej społeczeństwa - rozwój techniki, innowacji i nowych technologii przeznaczonych do wykorzystania na wsi - dopłaty bezpośrednie do rolnictwa - możliwość skorzystania z inicjatyw i programów szkoleniowych organizowanych przez władze samorządowe i pozostałe instytucje - wykorzystanie potencjału dziedzictwa kulturowego i rozwój oferty turystycznej 	<ul style="list-style-type: none"> - migracja młodych mieszkańców związana z edukacją i poszukiwaniem pracy - niebezpieczeństwo niepełnego wykorzystania szans, jakie dają środki UE - zanikanie charakteru miejscowości związane z nieuregulowanym powstawaniem osiedli domków jednorodzinnych oraz upadkiem rolnictwa

V. Opis planowanych zadań inwestycyjnych

Plan Odnowy Miejscowości Ostrów został stworzony w oparciu o konsultacje społeczne, których efektem było zidentyfikowanie najpilniejszych potrzeb i oczekiwań mieszkańców. Na podstawie uzyskanych informacji oraz analizy mocnych i słabych stron miejscowości określono zadania, jakie w najbliższym czasie są konieczne i przewidziane do realizacji przez lokalne władze samorządowe (w tym Urząd Miejski w Opocznie). Są to głównie inwestycje infrastrukturalne mające na celu odnowę i rozwój miejscowości oraz polepszenie jakości życia zamieszkujących wieś osób. Warto zaznaczyć, że wszystkie osoby biorące udział w ankiecie wskazały na konieczność wybudowania świetlicy wiejskiej, gdyż obecny brak jakiegokolwiek miejsca spotkań blokuje możliwość integracji i współdziałania lokalnej społeczności.

Poniżej przedstawiono wykaz planowanych zadań do realizacji w najbliższych latach wraz z przewidywanym terminem wykonania, głównym celem oraz planowanym źródłem finansowania.

Nazwa	Cel	Przeznaczenie	Harmonogram realizacji	Koszt i źródło finansowania
Budowa świetlicy wiejskiej	<p>Celem realizacji zadania jest poprawa jakości życia na obszarach wiejskich przez zaspokojenie potrzeb społecznych i kulturalnych mieszkańców wsi oraz promowanie obszarów wiejskich. Budowa świetlicy wiejskiej umożliwi rozwój oraz prowadzenie szeroko rozumianej działalności kulturalnej wszystkich mieszkańców miejscowości Ostrów.</p> <p>Umożliwi rozwój tożsamości społeczności wiejskiej, zachowanie dziedzictwa kulturowego i specyfiki obszarów wiejskich oraz wpłynie na wzrost atrakcyjności turystycznej i inwestycyjnej obszarów wiejskich.</p>	Miejsce spotkań lokalnej społeczności oraz siedziba lokalnych instytucji kulturalnych i sportowych połączone z zapleczem socjalnym dla boiska sportowego.	2009-2010	820.000 zł Środki UM Opoczno oraz dofinansowanie w ramach PROW

Plan odnowy miejscowości Ostrów na lata 2009 - 2016

Budowa boiska sportowego	Celem realizacji zadania jest poprawa jakości życia na obszarach wiejskich przez zaspokojenie potrzeb mieszkańców w zakresie sportu i rekreacji.	Obiekt przeznaczony dla potrzeb lokalnego klubu sportowego oraz indywidualnych rozgrywek mieszkańców.	2008 - 2011	1.000.000 PLN Środki UM Opoczno oraz współfinansowanie Minister Sportu
Budowa kanalizacji sanitarnej	Uporządkowanie gospodarki wodno-ściekowej na terenie miejscowości Ostrów służące polepszeniu jakości życia mieszkańców oraz poprawie jakości środowiska naturalnego.	Kanalizacja sanitarna przeznaczona dla społeczności lokalnej	2007-2012	Ogółem (cała inwestycja) 27.390.000 PLN Środki UM Opoczno oraz środki z Funduszu Spójności