


Projekt Wpłynęło 16. 03. 2018
dnia

Ilość zał. L.p. dz.
Podpis 

Uchwała Nr
Rady Miejskiej w Opocznie
z dnia 23 marca 2018 r.

**w sprawie podziału Gminy Opoczno na okręgi wyborcze oraz ustalenia ich granic,
numerów i liczby radnych wybieranych w każdym okręgu wyborczym.**

Na podstawie art. 18 ust. 2 pkt 15 ustawy z dnia 8 marca 1990 r. o samorządzie gminnym (t.j. Dz. U. z 2017 r. poz. 1875 ze zm.) oraz art. 418 § 2, art. 419 § 1, 2 i 4 oraz art. 420 § 1 ustawy z dnia 5 stycznia 2011 r. – Kodeks wyborczy (t.j. Dz. U. z 2017 r. poz. 15 ze zm.) w związku z art. 12 ust. 1 ustawy z dnia 11 stycznia 2018 r. o zmianie niektórych ustaw w celu zwiększenia udziału obywateli w procesie wybierania, funkcjonowania i kontrolowania niektórych organów publicznych (Dz. U. z 2018 r. poz. 130) na wniosek Burmistrza Opoczna, Rada Miejska uchwała, co następuje:

§ 1. Dokonuje się podziału Gminy Opoczno na okręgi wyborcze oraz ustala się ich granice, numery oraz liczbę radnych wybieranych w każdym okręgu wyborczym, zgodnie z załącznikiem do uchwały.

§ 2. Na ustalenia Rady Miejskiej w Opocznie w sprawie okręgów wyborczych wyborcom, w liczbie co najmniej 15, przysługuje prawo wniesienia skargi do Komisarza Wyborczego w Piotrkowie Trybunalskim w terminie 5 dni od daty podania uchwały do publicznej wiadomości.

§ 3. Uchwała podlega ogłoszeniu w Dzienniku Urzędowym Województwa Łódzkiego oraz podaniu do publicznej wiadomości w sposób zwyczajowo przyjęty poprzez wywieszenie na tablicy ogłoszeń Urzędu Miejskiego w Opocznie.

§ 4. Traci moc uchwała Nr XXII/190/2012 Rady Miejskiej w Opocznie z dnia 5 września 2012 roku w sprawie podziału Gminy Opoczno na okręgi wyborcze oraz ustalenia ich granic, numerów i liczby radnych wybieranych w każdym okręgu wyborczym.

§ 5. Uchwała podlega przekazaniu Wojewodzie Łódzkiemu i Komisarzowi Wyborczemu w Piotrkowie Trybunalskim.

§ 6. Wykonanie Uchwały powierza się Burmistrzowi Opoczna.

§ 7. Uchwała wchodzi w życie z dniem podjęcia i ma zastosowanie do wyborów następujących po zakończeniu kadencji Rady Miejskiej w Opocznie obejmującej lata 2014- 2018.

Przewodniczący
Rady Miejskiej w Opocznie

Wiesław Wołkiewicz


Sylwia Stypień - Ahusk

PROJEKT

Załącznik do Uchwały Rady Miejskiej
w Opocznie Nrz dnia 23 marca 2018 r.

Rada Miejska w Opocznie

Liczba mieszkańców gminy wg stanu na dzień 31.12 2017 r. - 34 509
Liczba radnych - 21
Norma przedstawicielska - 1643,30

Numer okręgu	Granice okręgu	Liczba mieszkańców w okręgu wg stanu na dzień 31.12.2017 r.	Współczynnik normy przedstawicielstwa	Liczba radnych wybieranych w okręgu
1	<p><u>Obszary wiejskie złożone z sołectw:</u> Adamów, Antoniów, Bielowice, Brzustówek, Bukowiec Opoczyński, Dzielna, Janów Karwicki, Januszewice, Karwice, Kliny, Kraszków, Kraśnica, Kruszewiec, Kruszewiec-Kolonia, Libiszów, Libiszów-Kolonia, Międzybórz, Modrzew, Modrzewek, Mroczków Duży, Mroczków Gościnnie, Ogonowice, Ostrów, Różanna, Sielec, Sitowa, Sobawiny, Sołek, Stuzno, Stuzno-Kolonia, Woła Załęzna, Wolka Karwicka, Wygnanów, Ziębów.</p>	13 204	8,04	8
2	<p><u>Część miasta Opoczna od ul. Partyzantów w kierunku zachodnim do jego granic administracyjnych, składająca się z ulic:</u> Armii Andersa, Armii Krajowej, Ceramiczna, Długa, Dworcowa ,Działkowa, Edmunda Biernackiego (numery parzyste od nr 28 do końca, numery nieparzyste od nr 23 do końca),Fatimska, Henryka Sienkiewicza, Ignacego Krasickiego, Jana Matejki, Jana Pawła II (od ul. Przemysłowej do ul. Partyzantów), Jasnogórska, Juliana Tuwima, Kalwaryjska, Kolejowa, Kuligowska, Leśna, Licheńska, Łągiwnicka, Mikołaja Kopernika, Mokra, Ogrodowa, Osiedle za Wulkanem, Ostrobramska, Partyzantów bez budynków jednorodzinnych od ul. Świerkowej do ul. Brzozowej (numery parzyste od nr 44 do końca) , Piotrkowska (numery nieparzyste od nr 43 do końca, numery parzyste od nr 46 do końca),Powstańców Wielkopolskich, Północna, Prymasa Stefana Wyszyńskiego, Przemysłowa, Słoneczna, Sosnowa, Stanisława Małachowskiego, Stanisława Wyspiańskiego, Staszica, Studzieńska, Szkolna, Torowa, Towarowa, Ułana Józefa Puchały, Westerplatte, Wiejska, Wincentego Witosa, Witolda Pileckiego , Wojciecha Kossaka, Wymysłów, Zakątna</p>	10 598	6,45	6

3	<p><u>Część miasta Opoczna od ul. Partyzantów w kierunku wschodnim do jego granic administracyjnych, składająca się z ulic:</u> 1 Maja, Adama Mickiewicza, Akacja, Aleja Dąbrówki, Aleja Sportowa, Błonie, Bolesława Chrobrego, Bolesława Krzywoustego, Brzozowa, Bukowa, Cicha, Cypriana Kamila Norwida, Czeremchowa, Daleka, Dębowa, Drzymały, Edmunda Biernackiego (numery parzyste 1-26, numery nieparzyste 1-21), Fryderyka Chopina, Garncarska, Gen. Roweckiego-Grota Gen. Władysława Sikorskiego, Gen. Kazimierza Bończy-Załęskiego, Głogowa, Grabowa, Graniczna, Inowłodzka, J. Piłsudskiego, Jana Pawła II (od ul. Partyzantów do ul. Granicznej), Janasa, Jarzębinowa, Jesionowa, Jodłowa, Juliusza Słowackiego, Kamienna, Kasztanowa, Kazimierza Wielkiego, Klonowa, Kmicica, Kolberga, Kołomurna, Kościelna, Krokusowa, Krótka, Ks. Bp. J. Chrapka, Ks. Popiełuszki, Ks. Wł.Gąsiorowskiego, Kwiatowa, Libiszewska, Liliowa, Limanowskiego, Lipowa, Ludwika Waryńskiego, Łazienna, Łąkowa, Majora Hubala, Majora Żesławskiego, Marii Curie-Skłodowskiej, Marii Konopnickiej, Mieszka I, Modrzewiowa, Morwowa, Mostowa, Narcyzowa, Nowa, Okopowa, Orzechowa, Parkowa, Partyzantów budynki jednorodzinne od ul. Świerkowej do ul. Brzozowej(numery parzyste od nr44 do końca), Piaseczna, Piotrkowska (numery nieparzyste 1-41, numery parzyste 2-44), Piwna, Plac Kilińskiego, Plac Kościuszki, Plac Strażacki, Plac Zamkowy, Plonowa, Polna, Przedszkolna, R. Dmowskiego, Robotnicza, Rolna, Różana, Rynek Milenijny, Rzeczna, Siewna, Skalna, Skrzetuskiego, Sobieskiego, Solidarności, Spacerowa, Spokojna, Stanisława Kowalskiego, Stanisława Moniuszki, Staromiejska, Stefana Batorego, Stefana Starzyńskiego, Stefana Żeromskiego, Stodolna, Szewska, Szpitalna, Św. Bartłomieja, Św. Jadwigi, Św. Jana, Św. Łukasza, Św. Maksymiliana Marii Kolbe, Św. Marii Magdaleny, Św. Marka, Św. Mateusza Św. Pawła, Św. Piotra, Św. Stanisława, Św. Wojciecha, Świerkowa, Targowa, Tujowa, Uprawna, Wałowa, Wapienna, Wąska, Wiązowa, Wierzbowa, Władysława Łokietka, Włodzimierza Perzyńskiego, Włociańska, Wołodziejowskiego, Zagłoby, Zielna, Zielona, Zjazdowa, Żytnia.</p>	10 707	6,52	7
---	---	--------	------	---

m. OPOCZNO
o podziatu na okręgi
wyborcze

Żółń


GARBARNIA

Os. Piłki

Os. Ustronie

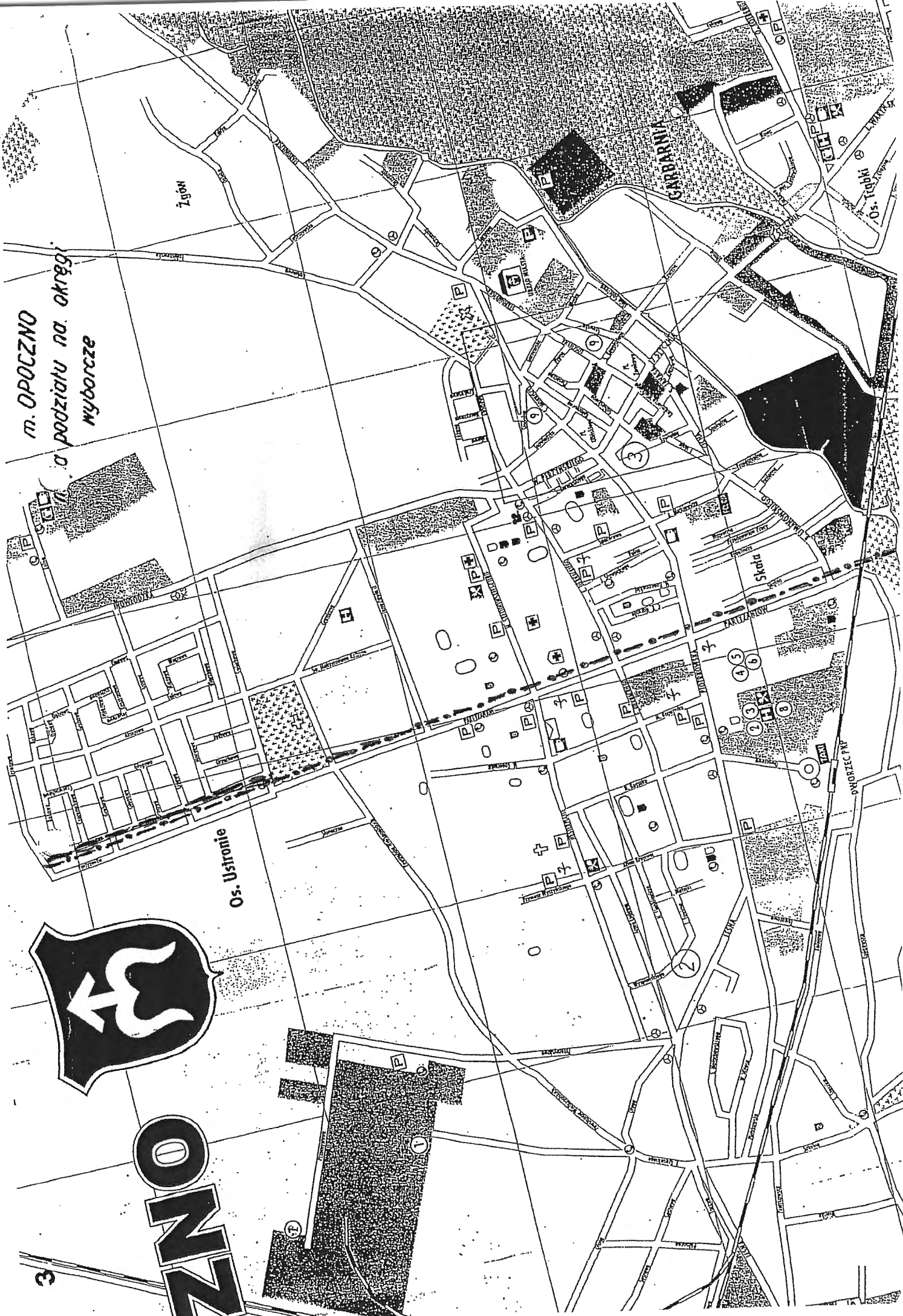
Stadion

OS. WYBIEC PNR



OPCZNO

3



UZASADNIENIE

Ustawa z dnia 11 stycznia 2018 r. o zmianie niektórych ustaw w celu zwiększenia udziału obywateli w procesie wybierania, funkcjonowania i kontrolowania niektórych organów publicznych (Dz.U.poz.130) nakłada konieczność podziału gmin na okręgi wyborcze.

Podział Gminy Opoczno na okręgi wyborcze opracowany został zgodnie z zasadami tworzenia okręgów wyborczych wynikających z ustawy z dnia 5 stycznia 2011 r. – Kodeks wyborczy oraz z Uchwały PKW z dnia 5 lutego 2018 r. w spr. wytycznych i wyjaśnień dotyczących podziału jednostek samorządu terytorialnego na okręgi wyborcze.

Zgodnie z Zarządzeniem nr 21/2018 Wojewody Łódzkiego z dnia 12 lutego 2018 r. liczb radnych wybieranych w Gminie Opoczno stanowi 21.

Przedstawiony podział Gminy Opoczno zakłada podział na trzy okręgi wyborcze.

Okręg wyborczy Nr 1 stanowią sołectwa, które dla zachowania jednolitej normy przedstawicielstwa zostały połączone.

Okręgi wyborcze nr 2 i 3 zostały utworzone z podzielenia miasta z uwagi na to, że liczba radnych w mieście przekroczyłaby liczbę 8.

Podział Gminy Opoczno na okręgi wyborcze z uwzględnieniem danych: nr okręgu, liczba mieszkańców okręgu, współczynnik normy przedstawicielstwa oraz liczba wybieranych radnych w okręgu przedstawia tabela oraz załączona mapa.