

GMINA OPOCZNO

MAPA OBSZARÓW I TERENÓW CHRONIONYCH

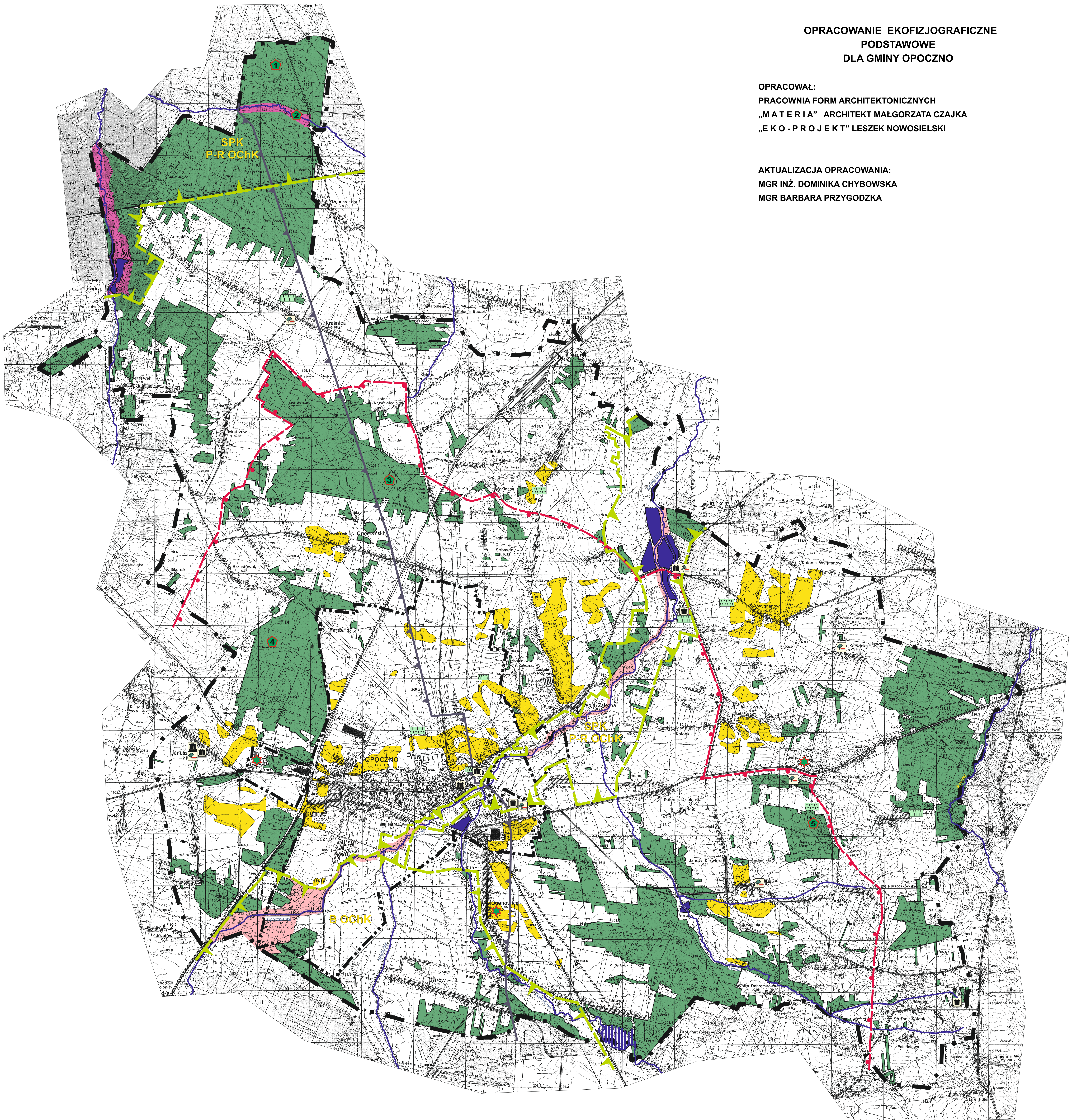
RYSUNEK NR 2

SKALA 1 : 25000



OPRACOWANIE EKOFIZJOGRAFICZNE
 PODSTAWOWE
 DLA GMINY OPOCZNO

OPRACOWAŁ:
 PRACOWNIA FORM ARCHITEKTONICZNYCH
 „M A T E R I A” ARCHITEKT MAŁGORZATA CZAJKA
 „E K O - P R O J E K T” LESZEK NOWOSIELSKI

AKTUALIZACJA OPRACOWANIA:
 MGR INŻ. DOMINIKA CHYBOWSKA
 MGR BARBARA PRZYGDZKA



LEGENDA:

	GRANICA GMINY		OBIEKTY ZABYTKOWE
	GRANICA MIASTA		CMENTARZE (1- PROJEKTOWANY)
	LASY		ZABYTKOWE PARKI PODWORSKIE I WIEJSKIE
	WODY POWIERZCHNIOWE		PROJEKTOWANY ZBIORNIK WODNY
	GRANICA OBSZARU CHRONIONEGO KRAJOBRAZU		GRANICA GŁÓWNEGO ZBIORNIKA WÓD PODZIEMNYCH
	GRANICA ZASIĘGU LASÓW OCHRONNYCH		GRUNTY DO III KLASY BONITACYJNEJ
	UŻYTKI EKOLOGICZNE		ZPK POSTULOWANY DOLINA GIEŁŻÓWKI I SŁOMIANKI
	POMNIKI PRZYRODY		SPECJALNE OBSZARY OCHRONY SIEDLISK „DRZEWICZKA Z OPOCZNIANKĄ”