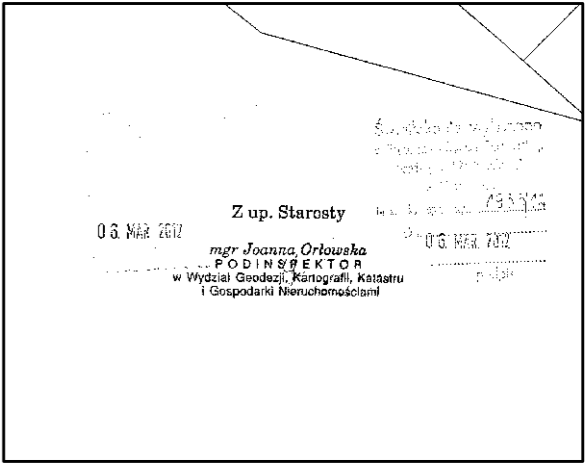
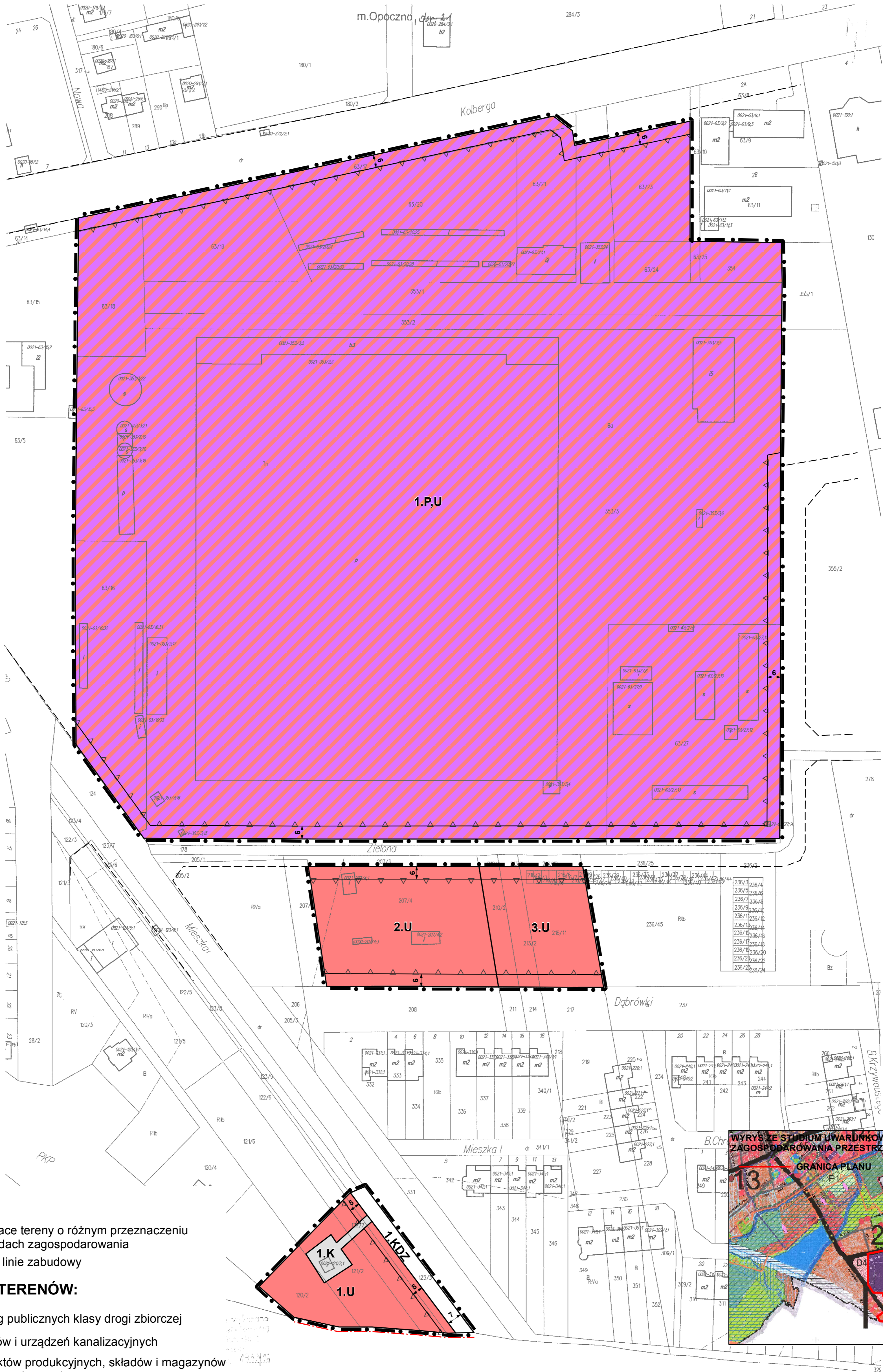



# GMINA OPCZNO

## ZMIANA MIEJSCOWEGO PLANU ZAGOSPODAROWANIA PRZESTRZENNEGO DLA FRAGMENTU MIASTA OPCZNA POŁOŻONEGO MIĘDZY ULICAMI: WARYŃSKIEGO, 17-GO STYCZNIA, RZEKĄ DRZEWICZKĄ A GRANICĄ ADMINISTRACYJNĄ MIASTA OD STRONY POŁUDNIOWO - WSCHODNIEJ

ZAŁĄCZNIK NR 1 DO UCHWAŁY NR XXIII/198/12  
RADY MIEJSKIEJ W OPCZNIE Z DNIA 5 PAŹDZIERNIKA 2012R.  
SKALA 1:1000



- granica planu
- linie rozgraniczające tereny o różnym przeznaczeniu lub różnych zasadach zagospodarowania
- ▲—▲ nieprzekraczalne linie zabudowy

### PRZEZNACZENIE TERENÓW:

- KDZ - tereny dróg publicznych klasy drogi zbiorczej
- K - tereny obiektów i urządzeń kanalizacyjnych
- ▨ P,U - tereny obiektów produkcyjnych, składów i magazynów oraz zabudowy usługowej
- ▨ U - tereny zabudowy usługowej

### OZNACZENIA INFORMACYJNE:

- - - granica miasta Opczno
- - - linie rozgraniczające na terenach sąsiadujących z planem

WYRYS Z STUDIUM UWARUNKOWAN I KIERUNKÓW ZAGOSPODAROWANIA PRZESTRZENNEGO MIASTA I GMINY OPCZNO

