

**UCHWAŁA NR X/92/2024
RADY MIEJSKIEJ W OPOCZNIE**

z dnia 29 listopada 2024 r.

**w sprawie przystąpienia do sporządzenia miejscowego planu zagospodarowania przestrzennego dla
obrębów geodezyjnych: Ogonowice, Ostrów, Sitowa**

Na podstawie art. 18 ust. 2 pkt 5 ustawy z dnia 8 marca 1990 roku o samorządzie gminnym (t.j. Dz. U. z 2024 r. poz. 1465 i 1572) oraz art. 14 ust. 1 i 4 ustawy z dnia 27 marca 2003 r. o planowaniu i zagospodarowaniu przestrzennym (t.j. Dz. U. z 2024 r. poz. 1130) na wniosek Burmistrza, Rada Miejska w Opcznie uchwała, co następuje:

§ 1. Przystępuje się do sporządzenia miejscowego planu zagospodarowania przestrzennego dla obrębów geodezyjnych: Ogonowice, Ostrów, Sitowa, z wyłączeniem fragmentu w obrębie geodezyjnym Ostrów, dla którego obowiązuje miejscowy plan zagospodarowania przestrzennego zatwierdzony uchwałą nr LX/687/2023 Rady Miejskiej w Opcznie z dnia 30 czerwca 2023 r. w sprawie uchwalenia miejscowego planu zagospodarowania przestrzennego dla fragmentu miejscowości Ostrów.

§ 2. Granice obszaru objętego projektem planu miejscowego określa załącznik graficzny do uchwały.

§ 3. Dopuszcza się możliwość uchwalania oddzielnych miejscowych planów zagospodarowania przestrzennego dla mniejszych obszarów.

§ 4. Uchwała podlega ogłoszeniu w miejscowej prasie, na stronie internetowej BIP Urzędu Miejskiego w Opcznie oraz na słupach i Elektronicznej Tablicy Ogłoszeń Urzędu Miejskiego w Opcznie.

§ 5. Wykonanie uchwały powierza się Burmistrzowi Opczna.

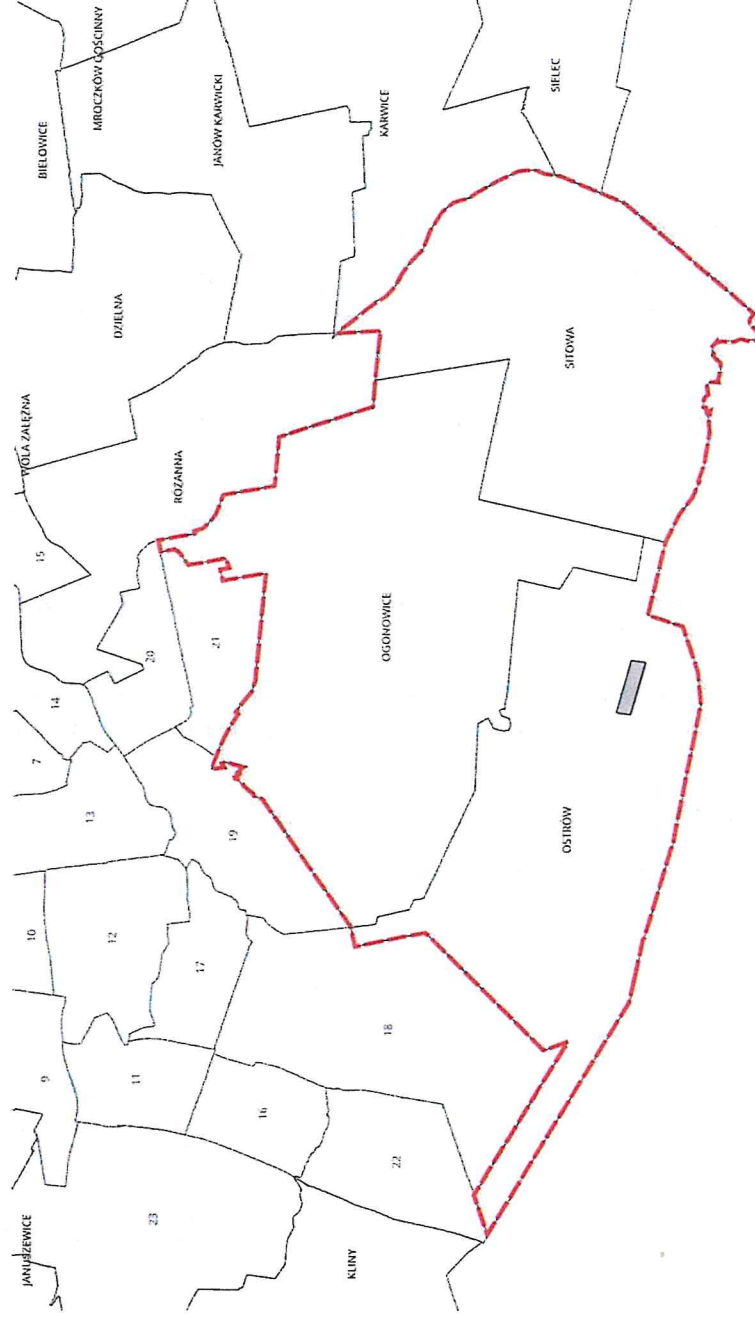
§ 6. Uchwała wchodzi w życie z dniem podjęcia.





Przewodniczący Rady
Miejskiej w Opcznie


Dariusz Kołodziejczyk

Załącznik do uchwały Nr X/92/2024
Rady Miejskiej w Opocznie
z dnia 29 listopada 2024 r.



-  granica obszaru objętego projektem planu
-  obszar wyłączonego z opracowania

PRZEWODNICZĄCY
Rady Miejskiej w Opocznie
Barisuz Kołodziejczyk