



DZIENNIK URZĘDOWY

WOJEWÓDZTWA ŁÓDZKIEGO

Łódź, dnia 6 marca 2024 r.

Poz. 2058

UCHWAŁA NR LXVIII/798/2024 RADY MIEJSKIEJ W OPOCZNIE

z dnia 29 stycznia 2024 r.

w sprawie uchwalenia miejscowego planu zagospodarowania przestrzennego dla terenów inwestycyjnych położonych w obrębie 23 miasta Opoczna

Na podstawie art. 18 ust. 2 pkt. 5 ustawy z dnia 8 marca 1990 r. o samorządzie gminnym (Dz. U. z 2023 r. poz. 40, 572, 1463 i 1688) oraz art. 20 ust. 1 ustawy z dnia 27 marca 2003 r. o planowaniu i zagospodarowaniu przestrzennym (Dz. U. z 2023 r. poz. 977, 1506, 1597, 1688, 1890, 2029 i 2739), w związku z art. 67 ust. 3 ustawy z dnia 7 lipca 2023 r. o zmianie ustawy o planowaniu i zagospodarowaniu przestrzennym oraz niektórych innych ustaw (Dz. U. z 2023 r. poz. 1688) oraz w związku z uchwałą nr LIV/595/2022 Rady Miejskiej w Opocznie z dnia 28 grudnia 2022 r. w sprawie przystąpienia do sporządzenia miejscowego planu zagospodarowania przestrzennego dla terenów inwestycyjnych położonych w obrębie 23 miasta Opoczna, stwierdzając, że niniejszy plan nie narusza ustaleń Studium uwarunkowań i kierunków zagospodarowania przestrzennego Gminy Opoczno przyjętego uchwałą nr XX/58/00 Rady Miejskiej w Opocznie z dnia 28 września 2000 r., zmienionego uchwałą nr XXXVIII/198/02 Rady Miejskiej w Opocznie z dnia 27 maja 2002 r., uchwałą nr III/27/06 Rady Miejskiej w Opocznie z dnia 29 grudnia 2006 r., uchwałą nr X/73/2011 Rady Miejskiej w Opocznie z dnia 29 sierpnia 2011 r., uchwałą nr XIII/114/2015 Rady Miejskiej w Opocznie z dnia 5 października 2015 r. oraz uchwałą nr LVII/657/2023 Rady Miejskiej w Opocznie z dnia 4 kwietnia 2023 r., na wniosek Burmistrza Opoczna, Rada Miejska w Opocznie uchwała, co następuje:

Rozdział 1. Przepisy ogólne

§ 1. Uchwała się miejscowy plan zagospodarowania przestrzennego dla terenów inwestycyjnych położonych w obrębie 23 miasta Opoczna, zwany dalej „planem”, składający się z:

- 1) części tekstowej stanowiącej treść uchwały;
- 2) części graficznej, na którą składa się rysunek planu w skali 1: 1000 - załącznik nr 1 do uchwały;
- 3) rozstrzygnięcia o sposobie rozpatrzenia uwag do projektu planu - załącznik nr 2 do uchwały;
- 4) rozstrzygnięcia o sposobie realizacji, zapisanych w planie, inwestycji z zakresu infrastruktury technicznej, które należą do zadań własnych gminy, oraz zasadach ich finansowania - załącznik nr 3 do uchwały;
- 5) danych przestrzennych – załącznik nr 4 do uchwały.

§ 2. 1. Uchwała dotyczy obszaru, którego granice określono w uchwale nr LIV/595/2022 Rady Miejskiej w Opocznie z dnia 28 grudnia 2022 r. w sprawie przystąpienia do sporządzenia miejscowego planu zagospodarowania przestrzennego dla terenów inwestycyjnych położonych w obrębie 23 miasta Opoczna.

2. Granice obszaru objętego planem oznaczono na rysunku planu.

§ 3. 1. Plan zawiera ustalenia dotyczące:

- 1) przeznaczenia terenów oraz linii rozgraniczających tereny o różnym przeznaczeniu lub różnych zasadach zagospodarowania;
- 2) zasad ochrony i kształtowania ładu przestrzennego;
- 3) zasad ochrony środowiska, przyrody i krajobrazu;
- 4) zasad ochrony dziedzictwa kulturowego i zabytków;
- 5) zasad kształtowania zabudowy oraz wskaźników zagospodarowania terenu, maksymalnej i minimalnej intensywności zabudowy jako wskaźnika powierzchni całkowitej zabudowy w odniesieniu do powierzchni działki budowlanej, minimalnego udziału procentowego powierzchni biologicznie czynnej w odniesieniu do powierzchni działki budowlanej, maksymalnej wysokości zabudowy, minimalnej liczby miejsc do parkowania w tym miejsc przeznaczonych na parkowanie pojazdów zaopatrzonych w kartę parkingową i sposobu ich realizacji oraz linii zabudowy i gabarytów obiektów;
- 6) szczegółowych zasad i warunków scalania i podziału nieruchomości objętych planem;
- 7) szczególnych warunków zagospodarowania terenów oraz ograniczenia w ich użytkowaniu, w tym zakaz zabudowy;
- 8) zasad modernizacji, rozbudowy i budowy systemów komunikacji i infrastruktury technicznej;
- 9) stawek procentowych, na podstawie których ustala się opłatę za wzrost wartości nieruchomości spowodowany uchwaleniem planu.

2. Z uwagi na brak występowania problematyki plan nie zawiera ustaleń dotyczących:

- 1) zasad kształtowania krajobrazu;
- 2) krajobrazów kulturowych oraz dóbr kultury współczesnej;
- 3) wymagań wynikających z potrzeb kształtowania przestrzeni publicznych;
- 4) granic i sposobów zagospodarowania terenów lub obiektów podlegających ochronie, na podstawie odrębnych przepisów, granic terenów górniczych, a także obszarów szczególnego zagrożenia powodzią, obszarów osuwania się mas ziemnych, krajobrazów priorytetowych określonych w audycie krajobrazowym oraz w planach zagospodarowania przestrzennego województwa;
- 5) sposobów i terminów tymczasowego zagospodarowania, urządzania i użytkowania terenów.

3. Ustalenia planu określone są w treści niniejszej uchwały oraz na rysunku planu.

§ 4. 1. Następujące oznaczenia graficzne na rysunku planu są oznaczeniami będącymi ustaleniami planu:

- 1) granica obszaru objętego planem;
- 2) linia rozgraniczająca tereny o różnym przeznaczeniu lub różnych zasadach zagospodarowania;
- 3) nieprzekraczalna linia zabudowy;
- 4) granica strefy ochrony archeologicznej;
- 5) granica strefy ochronnej od napowietrznej linii elektroenergetycznej średniego napięcia;
- 6) strefa zieleni izolacyjnej;
- 7) granica strefy ochronnej terenów przeznaczonych pod budowę urządzeń wytwarzających energię z odnawialnych źródeł energii wykorzystujących energię słoneczną o mocy zainstalowanej większej niż 500 kW;
- 8) zwymiarowane odległości mierzone w metrach;
- 9) symbole przeznaczenia terenu.

2. Stanowisko archeologiczne wraz z numerem AZP jest oznaczeniem wynikającym z przepisów odrębnych.

3. Pozostałe oznaczenia graficzne na rysunku planu są elementami informacyjnymi niebędącymi ustaleniami planu.

§ 5. Ustala się tereny wyznaczone liniami rozgraniczającymi:

- 1) teren usług lub produkcji oznaczony symbolem 1U-P;
- 2) teren drogi głównej ruchu przyspieszonego oznaczony symbolem 1KDR;
- 3) teren drogi lokalnej oznaczony symbolem 1KDL.

§ 6. 1. Ilekroć w niniejszej uchwale jest mowa o:

- 1) liniach rozgraniczających – należy przez to rozumieć linie rozgraniczające tereny o różnym przeznaczeniu lub różnych zasadach zagospodarowania;
- 2) terenie – należy przez to rozumieć wydzieloną liniami rozgraniczającymi część obszaru planu, oznaczoną symbolem numerowym i literowym;
- 3) nieprzekraczalnej linii zabudowy – należy przez to rozumieć linię ograniczającą teren na którym dopuszcza się sytuowanie budynków określonych w ustaleniach planu z zakazem przekraczania jej budynkami, za wyjątkiem urządzeń infrastruktury technicznej, balkonów, wykuszy, zadaszeń, schodów, podestów, pochylni, murków oporowych dla których zastosowanie mają przepisy odrębne;
- 4) wysokości zabudowy – należy przez to rozumieć:
 - a) wysokość budynku mierzona zgodnie z przepisami odrębnymi z zakresu prawa budowlanego,
 - b) wysokość pozostałych obiektów budowlanych, jako wysokość mierzona od najniższej położonego punktu w obrysie zewnętrznym obiektu na poziomie posadowienia do najwyższego punktu tego obiektu;
- 5) powierzchni zabudowy – należy przez to rozumieć powierzchnię wyznaczoną przez rzut pionowy po zewnętrznym obrysie ścian budynku w stanie wykończonym;
- 6) strefie zieleni izolacyjnej – należy przez to rozumieć obszar do zagospodarowania jako powierzchnia biologicznie czynna, wraz z krzewami i drzewami gatunków rodzimych, w tym również drzew i krzewów zimozielonych;
- 7) badaniach archeologicznych w formie nadzoru archeologicznego – należy przez to rozumieć rodzaj badań archeologicznych polegających na obserwacji i analizie nawarstwień mających na celu odkrycie i rozpoznanie zabytku archeologicznego w wykopach budowlanych podczas realizacji robót ziemnych lub przy dokonywaniu zmian charakteru dotychczasowej działalności wiążącej się z naruszeniem struktury gruntu.

2. Pozostałe pojęcia użyte w uchwale należy rozumieć zgodnie z definicjami określonymi w przepisach odrębnych regulujących dziedzinę, w kontekście której te pojęcia występują, a w przypadku braku tych definicji zgodnie z powszechnie przyjętym znaczeniem tych pojęć.

3. Wskaźniki zagospodarowania terenu dotyczące minimalnej powierzchni biologicznie czynnej, maksymalnej powierzchni zabudowy oraz intensywności zabudowy odnoszą się do powierzchni działki budowlanej.

Rozdział 2.

Zasady ochrony i kształtowania ładu przestrzennego

§ 7. 1. Ustala się kształtowanie zabudowy zgodnie z wyznaczonymi na rysunku planu nieprzekraczalnymi liniami zabudowy oraz wskaźnikami zagospodarowania terenu określonymi w ustaleniach szczegółowych.

2. Dopuszcza się podział na działki niespełniające parametru minimalnej powierzchni nowo wydzielanych działek budowlanych określonych w ustaleniach szczegółowych dla poszczególnych terenów wyłącznie w celu lokalizacji urządzeń infrastruktury technicznej, wydzielenia działki pod drogę, powiększenia sąsiedniej nieruchomości, regulacji granic między sąsiadującymi nieruchomościami lub dokonania podziału po linii rozgraniczającej.

Rozdział 3.

Zasady ochrony środowiska, przyrody i krajobrazu

§ 8. 1. Ustala się zakaz:

- 1) lokalizacji przedsięwzięć mogących powodować przekroczenia standardów jakości środowiska poza terenem, do którego prowadzący działalność ma tytuł prawny;
- 2) wprowadzania ścieków niespełniających wartości określonych w przepisach odrębnych do wód powierzchniowych lub do ziemi.

2. Nakazuje się stosowanie rozwiązań technicznych, technologicznych i organizacyjnych zapewniających zachowanie standardów jakości środowiska określonych w przepisach odrębnych.

3. Na obszarze planu występują urządzenia melioracji wodnych dla których ustala się obowiązek ich zachowania i utrzymania z możliwością ich przebudowy w sposób zapewniający ich prawidłowe funkcjonowanie lub likwidację zgodnie z przepisami odrębnymi z zakresu prawa wodnego.

4. Zmiany stosunków gruntowo-wodnych nie mogą negatywnie oddziaływać na tereny sąsiednie, a sposób odprowadzenia wód opadowych powinien uwzględniać uwarunkowania terenów sąsiednich i nie może powodować na nich szkód zgodnie z przepisami odrębnymi z zakresu prawa wodnego.

5. Obszar planu zlokalizowany jest w granicach Głównego Zbiornika Wód Podziemnych Nr 410 „Zbiornik Opoczno”.

Rozdział 4.

Zasady ochrony dziedzictwa kulturowego i zabytków

§ 9. 1. Oznacza się na rysunku planu stanowiska archeologiczne wraz z numerami AZP będące zabytkiem archeologicznym.

2. Na obszarze zabytku archeologicznego przy realizacji robót ziemnych lub dokonywaniu zmiany charakteru dotychczasowej działalności wiążącej się z naruszeniem struktury gruntu należy przeprowadzić badania archeologiczne zgodnie z przepisami odrębnymi dotyczącymi ochrony zabytków i opieki nad zabytkami.

3. Ustala się granicę strefy ochrony konserwatorskiej stanowiska archeologicznego w której, poza granicami zabytku archeologicznego, nakazuje się przeprowadzenie badań archeologicznych w formie nadzoru archeologicznego przy realizacji robót ziemnych lub dokonywaniu zmiany dotychczasowej działalności wiążącej się z naruszeniem struktury gruntu, zgodnie z przepisami odrębnymi.

Rozdział 5.

Szczegółowe zasady i warunki scalania i podziału nieruchomości

§ 10. 1. Ustala się szczegółowe zasady i warunki scalania i podziału nieruchomości:

- 1) minimalna powierzchnia działek w procedurze scalania i podziału nieruchomości nie mniejsza niż 2000 m²;
- 2) szerokość frontu działki w procedurze scalania i podziału nieruchomości nie mniejsza niż 30 m;
- 3) kąt położenia granic działki w procedurze scalania i podziału nieruchomości w stosunku do pasa drogowego lub linii rozgraniczających teren drogi w przedziale od 70° do 110°.

2. Nie ustala się granic obszarów wymagających przeprowadzenia scaleń i podziałów nieruchomości przez Gminę Opoczno.

Rozdział 6.

Szczególne warunki zagospodarowania terenów oraz ograniczenia w ich użytkowaniu, w tym zakaz zabudowy

§ 11. 1. Przy lokalizacji obiektów budowlanych nakazuje się zapewnienie warunków bezpieczeństwa w zakresie ochrony przeciwpożarowej, w tym wymaganej odległości od lasu zgodnie z przepisami odrębnymi.

2. Ustala się zakaz lokalizacji pomieszczeń przeznaczonych na pobyt ludzi, tworzenia nasadzeń i utrzymywania drzew i krzewów o wysokości większej niż 3 m w strefie ochronnej od napowietrznej linii elektroenergetycznej średniego napięcia wynoszącej 6 metrów od osi linii.

3. W przypadku likwidacji linii elektroenergetycznej ustalenia dotyczące strefy ochronnej nie obowiązują.

Rozdział 7.

Ustalenia szczegółowe dla poszczególnych terenów

§ 12. 1. Dla terenu oznaczonego symbolem **1U-P** ustala się przeznaczenie jako teren usług lub produkcji.

2. W granicach terenu 1U-P ustala się możliwość lokalizacji:

- 1) obiektów budowlanych, urządzeń i instalacji związanych z produkcją, składów i magazynów, w tym również budynków lub pomieszczeń biurowo-socjalnych i technicznych;
- 2) obiektów budowlanych, urządzeń i instalacji wytwarzających energię z odnawialnych źródeł energii wykorzystujących energię słoneczną, w tym również o mocy zainstalowanej większej niż 500 kW;
- 3) usług;
- 4) portierni, wiat, dróg wewnętrznych, parkingów i placów parkingowych, dojazdów i dojazdów, urządzeń budowlanych, urządzeń infrastruktury technicznej, oświetlenia, urządzeń wodnych.

3. Zasady kształtowania zabudowy oraz wskaźniki zagospodarowania terenu:

- 1) minimalna powierzchnia biologicznie czynna – 10%;
- 2) maksymalna powierzchnia zabudowy – 60%;
- 3) intensywność zabudowy od 0,01 do 1,2;
- 4) maksymalna wysokość zabudowy z zastrzeżeniem pkt 5 – 40 m;
- 5) maksymalna wysokość budynków – 35 m;
- 6) dachy o kącie nachylenia głównych połaci dachowych do 35°.

4. Minimalna powierzchnia nowo wydzielanych działek budowlanych - 2000 m².

5. Granice terenu 1U-P są tożsame z granicami terenu pod budowę urządzeń wytwarzających energię z odnawialnych źródeł energii wykorzystujących energię słoneczną o mocy zainstalowanej większej niż 500 kW.

6. Ustala się strefę ochronną związaną z ograniczeniami w zabudowie oraz zagospodarowaniu i użytkowaniu terenu, na którym można zlokalizować urządzenia wytwarzające energię z odnawialnych źródeł energii wykorzystujących energię słoneczną o mocy zainstalowanej większej niż 500 kW.

7. W strefie ochronnej o której mowa w ust. 6 oraz poza nią oddziaływanie urządzeń wytwarzających energię z odnawialnych źródeł energii wykorzystujących energię słoneczną o mocy zainstalowanej większej niż 500 kW wykorzystujących energię słoneczną nie może przekroczyć wielkości dopuszczalnych w przepisach odrębnych, w odniesieniu do hałasu, zanieczyszczenia powietrza, wody, gleby, drgań, szkodliwego promieniowania i oddziaływania pól elektromagnetycznych.

8. Przy lokalizacji zabudowy nakazuje się realizację strefy zieleni izolacyjnej zgodnie z rysunkiem planu.

9. Obsługa komunikacyjna terenu 1U-P za pomocą terenu drogi lokalnej oznaczonego na rysunku planu symbolem 1KDL.

§ 13. 1. Dla terenu oznaczonego symbolem 1KDR ustala się przeznaczenie jako teren drogi głównej ruchu przyspieszonego.

2. Dopuszcza się lokalizację urządzeń infrastruktury technicznej, urządzeń wodnych oraz urządzeń komunikacyjnych zgodnie z obowiązującymi w tym zakresie przepisami odrębnymi.

§ 14. 1. Dla terenu oznaczonego symbolem 1KDL ustala się przeznaczenie jako teren drogi lokalnej.

2. Dopuszcza się lokalizację urządzeń infrastruktury technicznej, urządzeń wodnych, ścieżek rowerowych oraz urządzeń komunikacyjnych zgodnie z obowiązującymi w tym zakresie przepisami odrębnymi.

Rozdział 8.

Ustalenia w zakresie komunikacji

§ 15. 1. Ustala się układ komunikacyjny obsługujący obszar objęty planem w postaci terenu 1KDR i 1KDL.

2. Ustala się teren drogi głównej ruchu przyspieszonego oznaczony symbolem 1KDR o szerokości 18,0 m w liniach rozgraniczających zgodnie z rysunkiem planu.

3. Ustala się teren drogi lokalnej oznaczony symbolem 1KDL o szerokości 18,0 m w liniach rozgraniczających zgodnie z rysunkiem planu.

4. Ustala się następujące zasady obsługi parkingowej:

- 1) należy zapewnić nie mniej niż 1 miejsce parkingowe na 10 zatrudnionych lub pracowników zatrudnionych w systemie zmianowym;
- 2) jeżeli powierzchnia użytkowa obiektów produkcyjnych, składów, magazynów lub usług jest większa niż 300 m² należy dodatkowo zapewnić minimum jedno miejsce do parkowania dla pojazdów wyposażonych w kartę parkingową;
- 3) na terenach dróg publicznych oraz w strefach zamieszkania i strefach ruchu, jeżeli zostaną ustanowione, minimalną liczbę miejsc do parkowania przeznaczonych na parkowanie pojazdów zaopatrzonych w kartę parkingową należy realizować zgodnie z przepisami odrębnymi.

Rozdział 9.

Ustalenia w zakresie infrastruktury technicznej

§ 16. 1. Ustala się zaopatrzenie terenów w urządzenia infrastruktury technicznej poprzez istniejący, rozbudowywany i projektowany system uzbrojenia terenów.

2. Ustala się zachowanie istniejących urządzeń infrastruktury technicznej z możliwością ich rozbudowy lub przebudowy.

3. W zakresie zaopatrzenia w wodę ustala się:

- 1) zaopatrzenie z sieci wodociągowej;
- 2) przeciwpożarowe zaopatrzenie w wodę należy realizować zgodnie z przepisami odrębnymi;
- 3) możliwość lokalizacji i eksploatacji indywidualnych ujęć wody jeżeli nie narusza to przepisów odrębnych.

4. W zakresie odprowadzenia ścieków bytowych, komunalnych i przemysłowych ustala się:

- 1) odprowadzanie ścieków do kanalizacji sanitarnej;
- 2) obowiązek podczyszczania ścieków przemysłowych, do parametrów zgodnych z obowiązującymi w tym zakresie przepisami odrębnymi;
- 3) możliwość odprowadzania ścieków bytowych, komunalnych i przemysłowych do zbiorników bezodpływowych na nieczystości ciekłe lub do indywidualnych oczyszczalni ścieków jeżeli nie narusza to przepisów odrębnych.

5. W zakresie odprowadzenia wód opadowych lub roztopowych ustala się:

- 1) odprowadzanie wód opadowych lub roztopowych do sieci kanalizacji deszczowej;
- 2) możliwość zagospodarowania wód opadowych lub roztopowych poprzez infiltrację powierzchniową i podziemną do gruntu lub poprzez stosowanie systemów rozsączających, zbiorników odparowujących i retencyjnych, studni chłonnych, odprowadzanie do rowów i kanałów, zgodnie z przepisami odrębnymi;
- 3) dopuszcza się wykorzystywanie wód opadowych lub roztopowych na cele gospodarcze i przeciwpożarowe.

6. Ustala się zaopatrzenie w energię elektryczną z sieci elektroenergetycznej oraz z odnawialnych źródeł energii.

7. W zakresie zaopatrzenia w gaz ustala się:

- 1) z sieci gazowej;
- 2) możliwość lokalizacji indywidualnych źródeł zaopatrzenia w gaz.

8. W zakresie zaopatrzenia w ciepło do celów grzewczych i ciepłej wody użytkowej, ustala się zaopatrzenie z sieci lub z lokalnych i indywidualnych źródeł ciepła, z dopuszczeniem możliwości korzystania ze wspólnego źródła ciepła dla grupy obiektów oraz z odnawialnych źródeł energii.

9. W zakresie telekomunikacji ustala się wykorzystanie infrastruktury telekomunikacyjnej sieci bezprzewodowych oraz przewodowych.

10. Ustala się możliwość lokalizacji urządzeń wytwarzających energię z odnawialnych źródeł energii o mocy zainstalowanej nie większej niż 500 kW z zastrzeżeniem ust. 11 i 12.

11. Ustala się zakaz lokalizacji urządzeń wytwarzających energię z odnawialnych źródeł energii które wykorzystują energię wiatru o mocy większej niż moc mikroinstalacji.

12. Na terenie 1U-P ustala się możliwość lokalizacji urządzeń wytwarzających energię z odnawialnych źródeł energii wykorzystujących energię słoneczną o mocy zainstalowanej większej niż 500 kW.

13. Ustala się obowiązek gromadzenia odpadów i nieczystości stałych w urządzeniach do tego przystosowanych oraz ich odbiór i usuwanie, zgodnie z przepisami odrębnymi.

Rozdział 10.

Ustalenia dotyczące stawki procentowej służącej naliczaniu opłaty z tytułu wzrostu wartości nieruchomości w związku z uchwaleniem planu

§ 17. Stawkę procentową służącą naliczaniu opłaty z tytułu wzrostu wartości nieruchomości w związku z uchwaleniem planu ustala się w wysokości 30%.

Rozdział 11.

Ustalenia końcowe

§ 18. W granicach obszaru objętego niniejszą uchwałą tracą moc ustalenia uchwały nr XXXVIII/440/2017 Rady Miejskiej w Opocznie z dnia 27 listopada 2017 r. w sprawie miejscowego planu zagospodarowania przestrzennego dla terenu w Januszewicach.

§ 19. Wykonanie uchwały powierza się Burmistrzowi Opoczna.

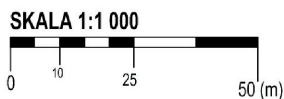
§ 20. Uchwała wchodzi w życie po upływie 14 dni od dnia ogłoszenia w Dzienniku Urzędowym Województwa Łódzkiego.

Przewodnicząca Rady
Miejskiej w Opocznie

Anna Zięba



MIEJSCOWY PLAN ZAGOSPODAROWANIA I INWESTYCYJNYCH POŁOŻONYCH W OBRĘBI



OBSZAR OBJĘTY PLANEM
GŁÓWNEGO ZBIORNIK

OZNACZENIA OBOWIĄZUJĄCE

- GRANICA OBSZARU OBJĘTEGO PLANEM
- LINIA ROZGRANICZAJĄCA TERENY O RÓŻNYM PRZEZNACZENIU LUB RÓŻNYCH ZASADACH ZAGOSPODAROWANIA
- NIEPRZEKRACZALNA LINIA ZABUDOWY
- GRANICA STREFY OCHRONY ARCHEOLOGICZNEJ
- GRANICA STREFY OCHRONNEJ OD NAWIETRZNEJ LINII ELEKTROENERGETYCZNEJ ŚREDNIEGO NAPIĘCIA
- STREFA ZIELENI IZOLACYJNEJ
- GRANICA STREFY OCHRONNEJ TERENÓW PRZEZNACZONYCH POD BUDOWĘ URZĄDZEŃ WYTWARZAJĄCYCH ENERGIĘ Z ODNAWIALNYCH ŹRÓDEŁ ENERGII WYKORZYSTUJĄCYCH ENERGIĘ SŁONECZNĄ O MOCY ZAINSTALOWANEJ WIĘKSZEJ NIŻ 500 kW
- 5 ZWYMIAROWANE ODLEGŁOŚCI MIERZONE W METRACH

SYMBOLE PRZEZNACZENIA TERENU

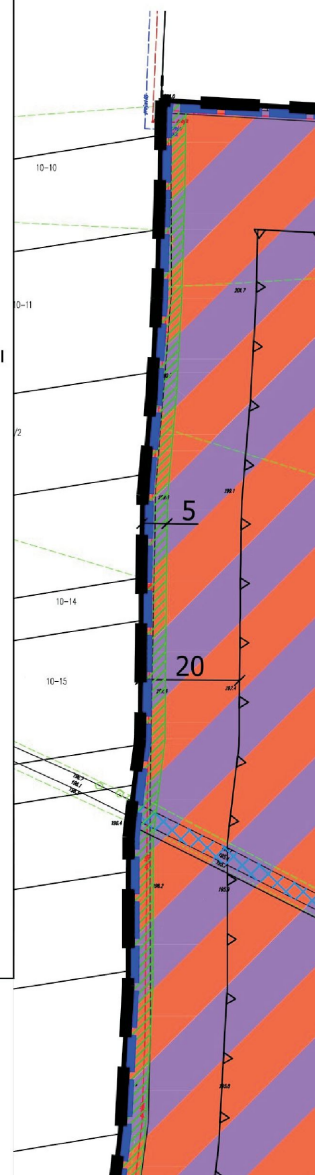
- 1U-P TEREN USŁUG LUB PRODUKCJI
- 1KDR TEREN DROGI GŁÓWNEJ RUCHU PRZYSPIESZONEGO
- 1KDL TEREN DROGI LOKALNEJ

OZNACZENIA WYNIKAJĄCE Z PRZEPISÓW ODRĘBNYCH

- 78-58/12 STANOWISKO ARCHEOLOGICZNE WRAZ Z NUMEREM AZP

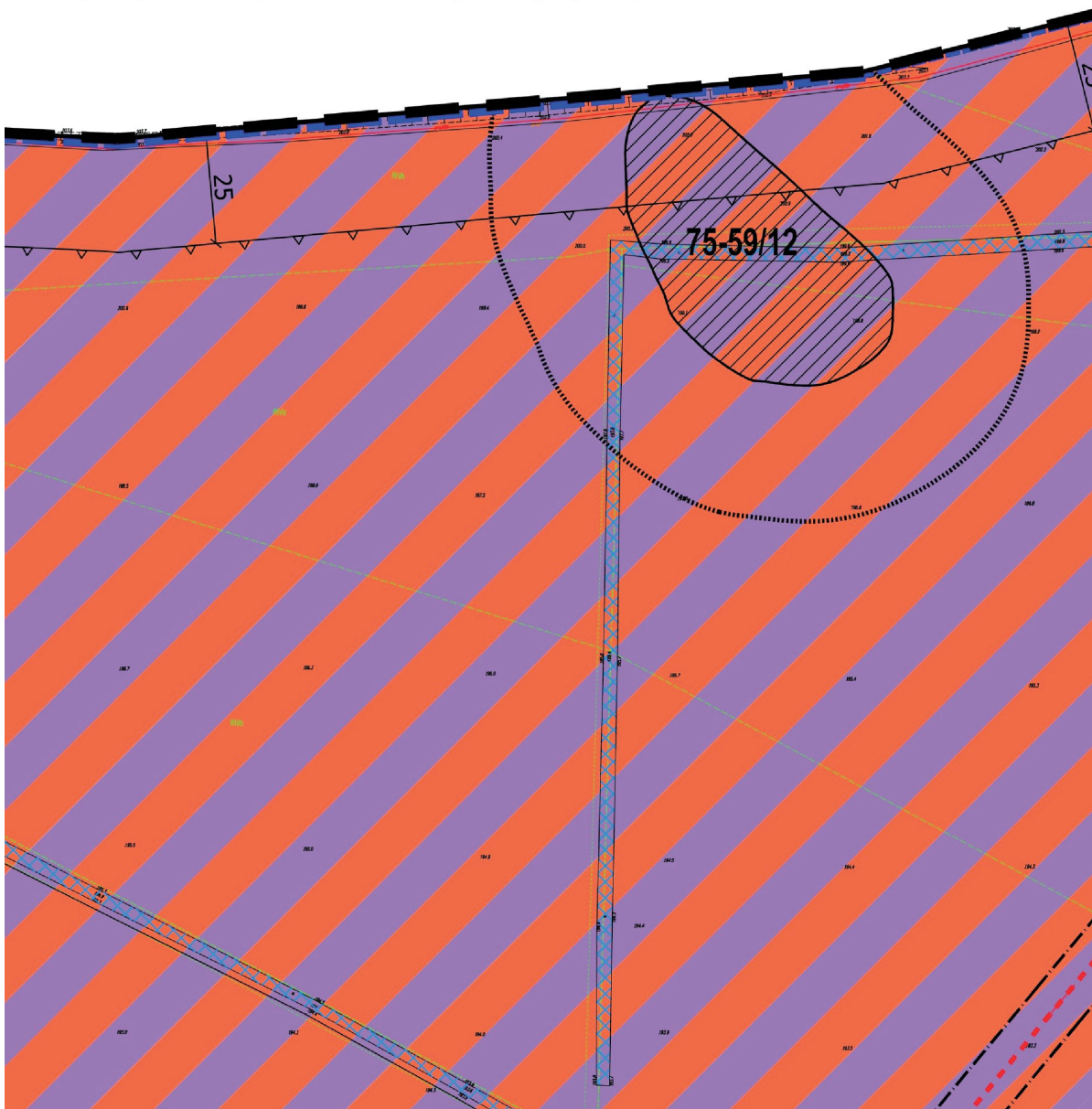
OZNACZENIA ELEMENTÓW INFORMACYJNYCH NIEBĘDĄCYCH USTALENIAMI PLANU

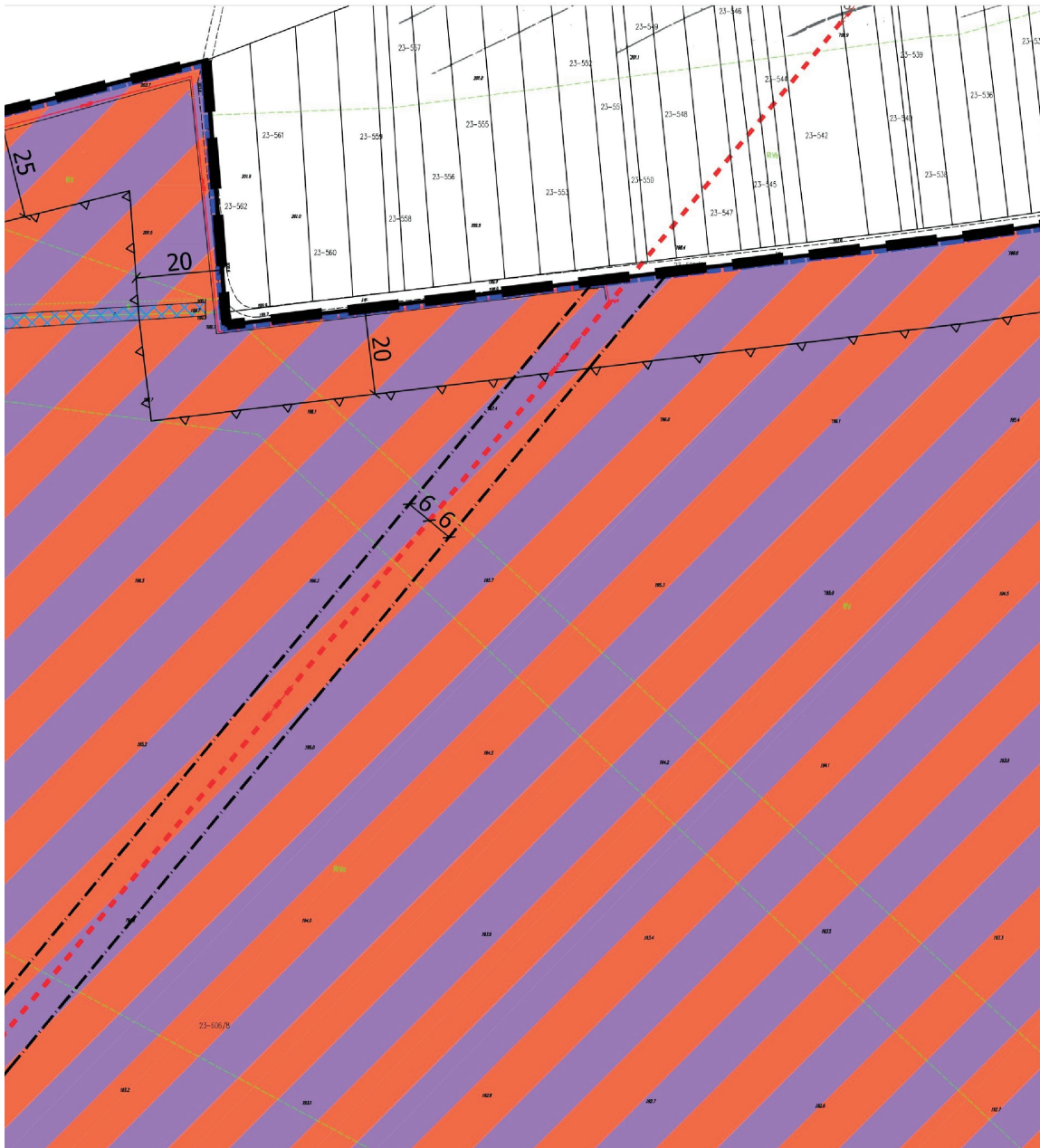
- OŚ NAWIETRZNEJ LINII ELEKTROENERGETYCZNEJ ŚREDNIEGO NAPIĘCIA
- CIEKI I ROWY MELIORACYJNE
- GRUNTY ZMELIOROWANE




**PRZESTRZENNEGO DLA TERENÓW
ĘBIE 23 MIASTA OPOCZNA**

**ANEM ZNAJDUJE SIĘ W GRANICACH
IKA WÓD PODZIEMNYCH NR 410 - "ZBIORNIK OPOCZNO"**




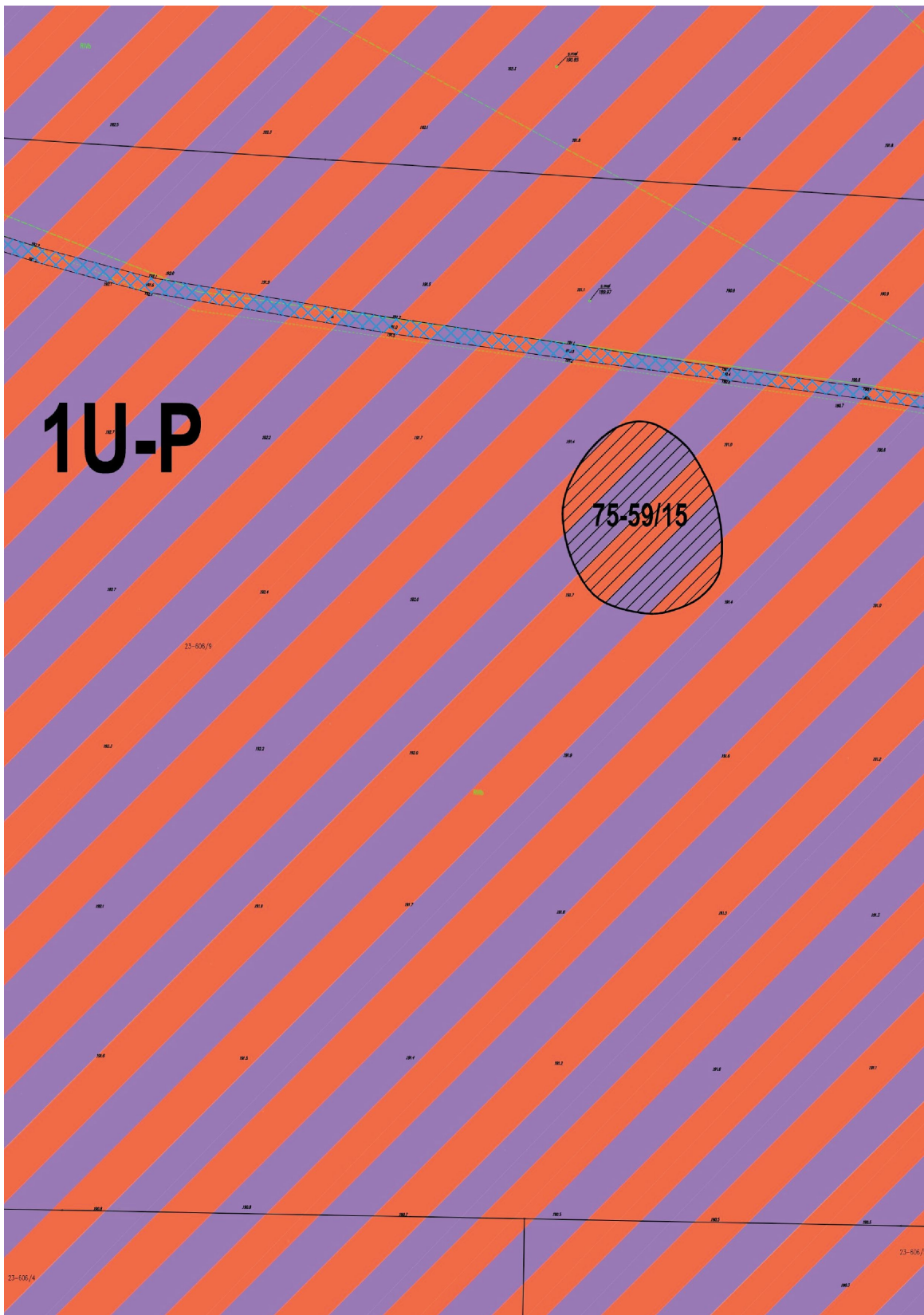





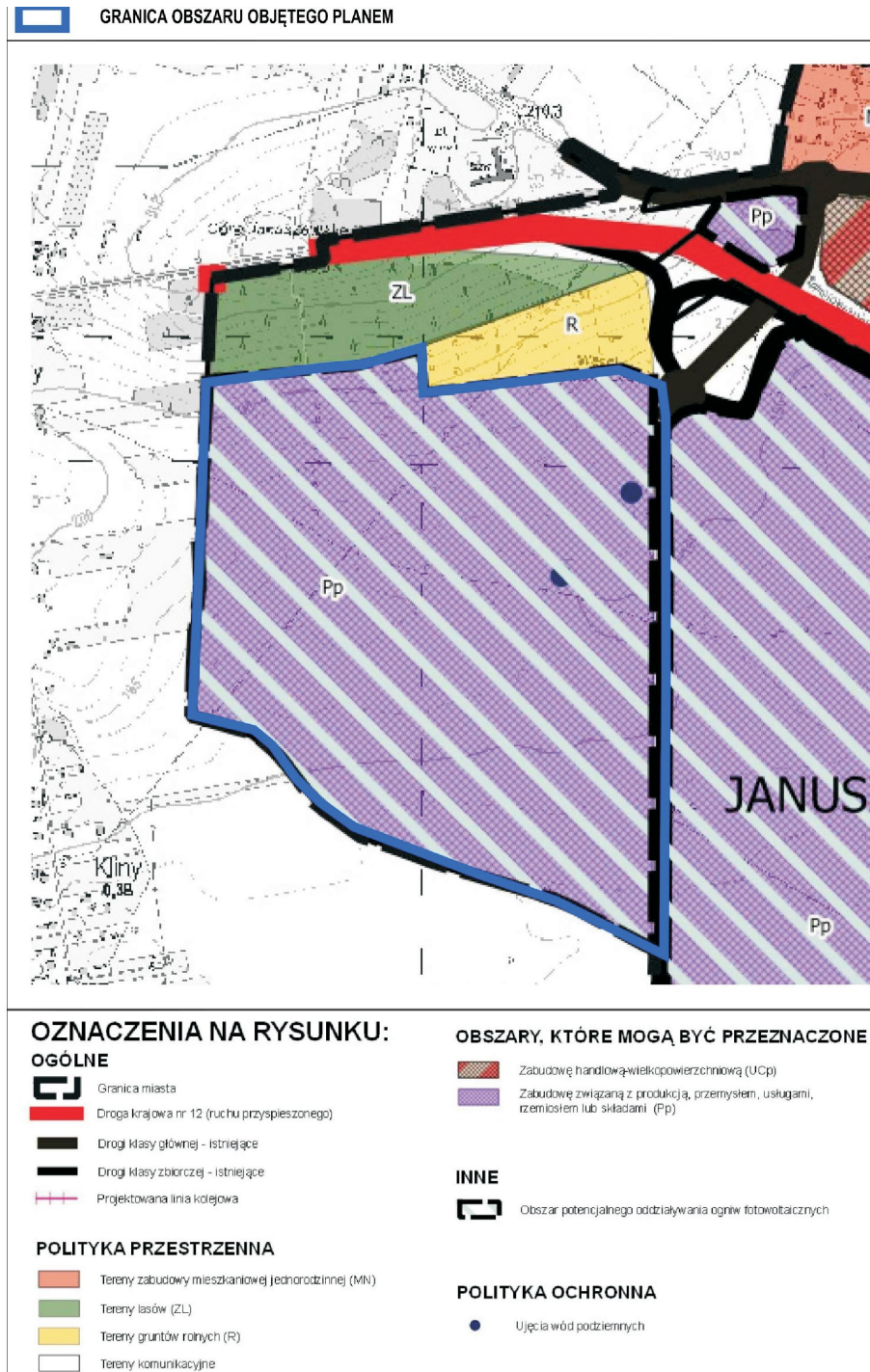
WRYYS ZE STUDIUM UWARUNKOWAŃ I KIERUNKÓW ZAGOSPODAROWANIA PRZESTRZENNEGO GMINY OPOCZNO

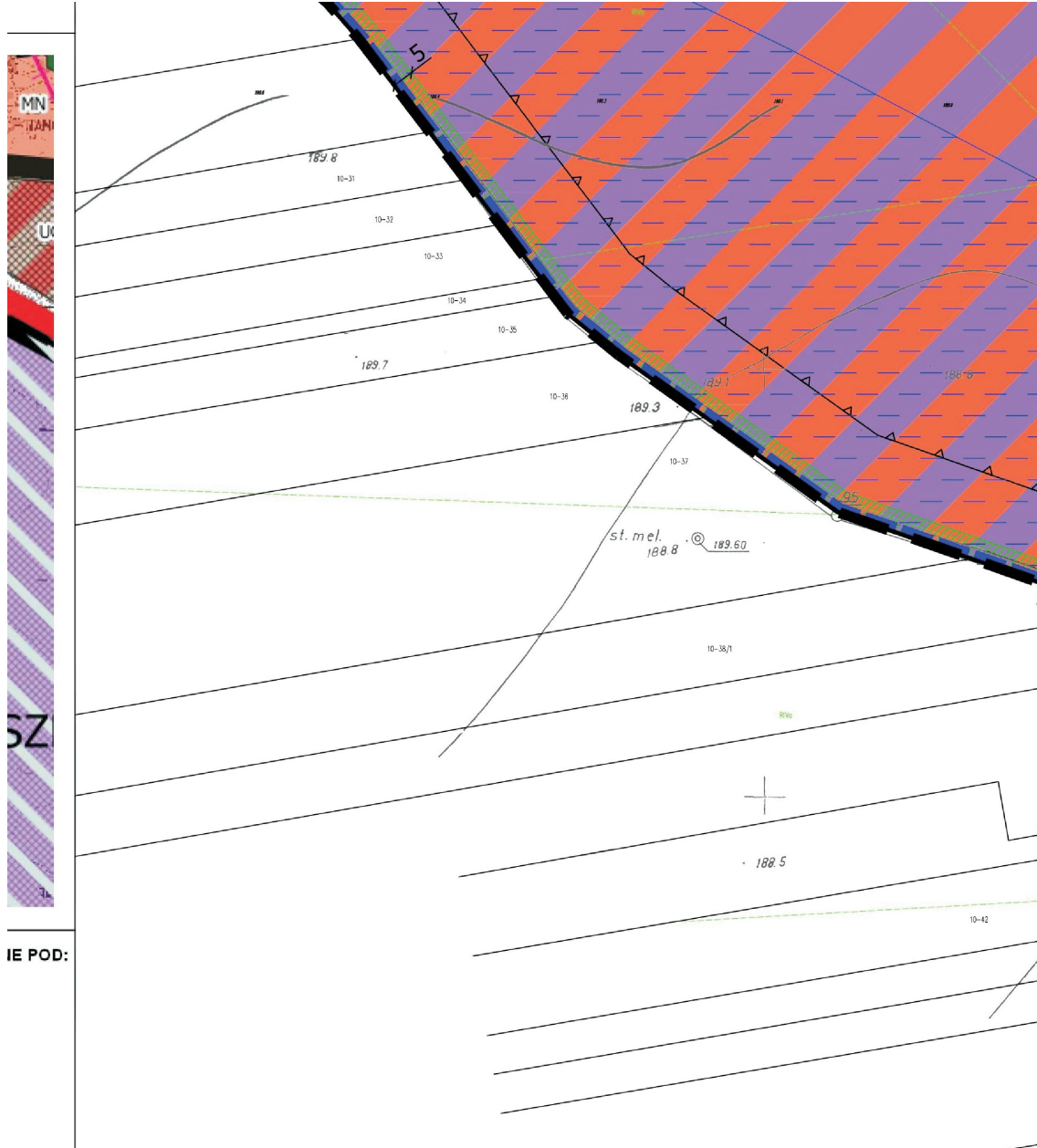
 GRANICA OBSZARU OBJĘTEGO PLANEM








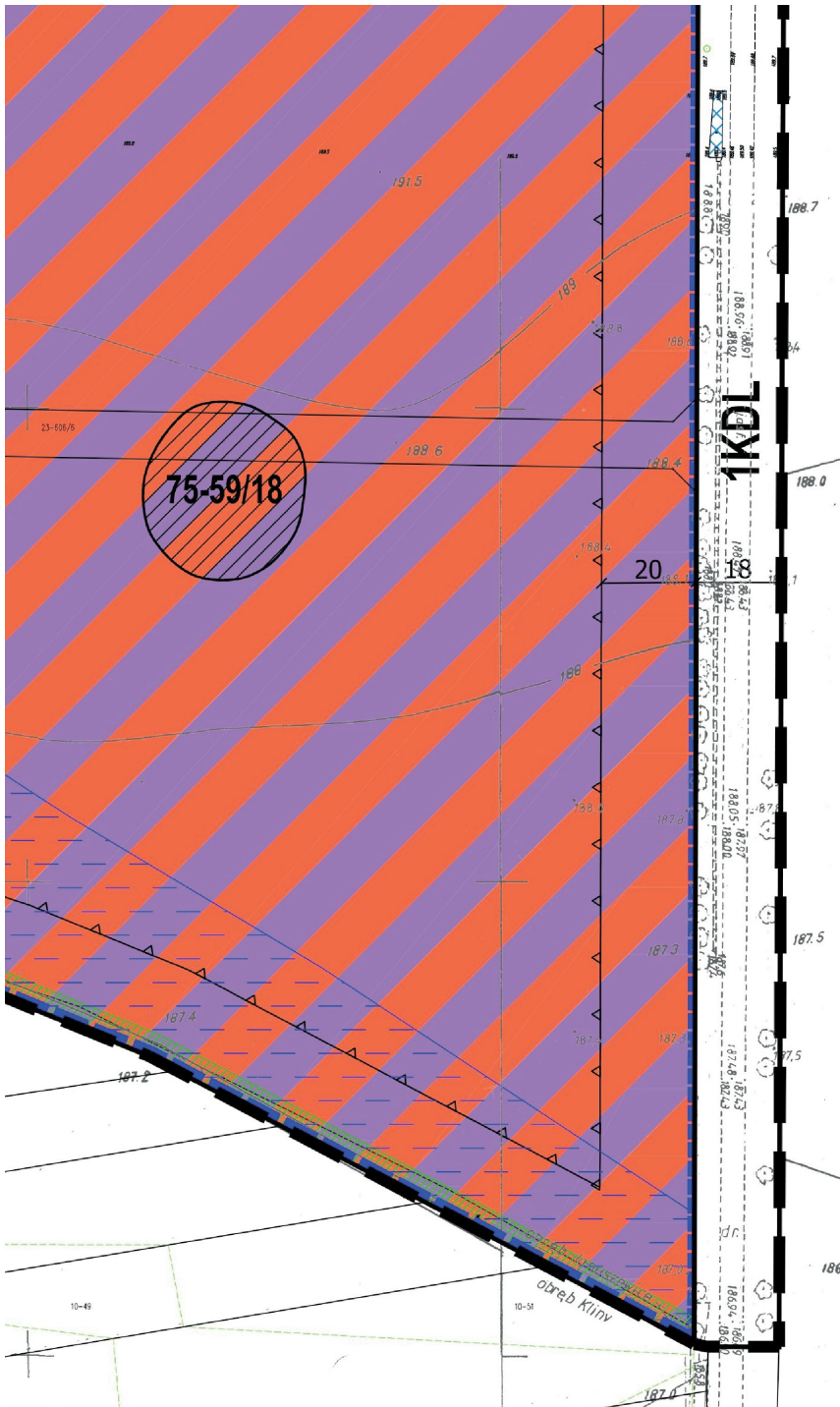




IE POD:

UKŁAD WSPÓŁRZĘDNYCH: PL-2000
PLAN SPORZĄDZONO Z WYKORZYSTANIEM
URZĘDOWYCH KOPII MAP ZASADNICZYCH: NR LICENCJI GN.6642.1733.2023_1007_P





Załącznik Nr 2 do uchwały Nr LXVIII/798/2024
Rady Miejskiej w Opocznie
z dnia 29 stycznia 2024 r.

ROZSTRZYGNIĘCIE O SPOSOBIE ROZPATRZENIA UWAG DO PROJEKTU PLANU

Ze względu na brak uwag wniesionych do projektu planu, Rada Miejska w Opocznie nie dokonuje rozstrzygnięcia dotyczącego uwag o których mowa w art. 17 pkt 14 ustawy z dnia 27 marca 2003 r. o planowaniu i zagospodarowaniu przestrzennym (Dz. U. z 2023 r. poz. 977, 1506, 1597, 1688, 1890, 2029 i 2739) w związku z art. 67 ust. 3 ustawy z dnia 7 lipca 2023 r. o zmianie ustawy o planowaniu i zagospodarowaniu przestrzennym oraz niektórych innych ustaw (Dz. U. z 2023 r. poz. 1688).

Załącznik Nr 3 do uchwały Nr LXVIII/798/2024

Rady Miejskiej w Opocznie

z dnia 29 stycznia 2024 r.

**ROZSTRZYGNIECIE O SPOSOBIE REALIZACJI, ZAPISANYCH W PLANIE, INWESTYCJI
Z ZAKRESU INFRASTRUKTURY TECHNICZNEJ, KTÓRE NALEŻĄ DO ZADAŃ WŁASNYCH
GMINY ORAZ ZASADACH ICH FINANSOWANIA**

Na podstawie art. 20 ust. 1 ustawy z dnia 27 marca 2003 r. o planowaniu i zagospodarowaniu przestrzennym (Dz. U. z 2023 r. poz. 977, 1506, 1597, 1688, 1890, 2029 i 2739) Rada Miejska w Opocznie stwierdza, że po uprawomocnieniu się miejscowego planu zagospodarowania przestrzennego dla terenów inwestycyjnych położonych w obrębie 23 miasta Opoczna, przewiduje się realizację inwestycji z zakresu infrastruktury technicznej należących do zadań własnych gminy i określa się sposób ich realizacji oraz zasady finansowania:

- 1) rozbudowa i przebudowa drogi gminnej realizowana będzie ze środków własnych gminy z wykorzystaniem środków zewnętrznych;
- 2) budowa i rozbudowa sieci wodociągowej realizowana będzie ze środków własnych gminy z wykorzystaniem środków zewnętrznych;
- 3) budowa i rozbudowa sieci kanalizacji realizowana będzie ze środków własnych gminy z wykorzystaniem środków zewnętrznych;
- 4) finansowanie realizacji zadań zapisanych w planie dotyczących infrastruktury technicznej, które należą do zadań własnych gminy jest uzależnione od zdolności finansowej gminy i będzie określone w wieloletnich planach inwestycyjnych.

Zadania z zakresu przesyłania i dystrybucji paliw gazowych, energii elektrycznej lub ciepła realizowane będą w sposób określony w aktualnie obowiązujących przepisach Prawa Energetycznego.

Załącznik Nr 4 do uchwały Nr LXVIII/798/2024

Rady Miejskiej w Opocznie

z dnia 29 stycznia 2024 r.

Zalacznik4.gml

Dane przestrzenne, o których mowa w art. 67a ust. 3 i 5 ustawy z dnia 27 marca 2003 r. o planowaniu i zagospodarowaniu przestrzennym (j.t. Dz.U. z 2020 r. poz. 293 z późn. zm.) ujawnione zostaną po kliknięciu w ikonę