



MIEJSCOWY PLAN ZAGOSPODAROWANIA PRZESTRZENNEGO DLA OBSZARÓW SOŁECTW: LIBISZÓW, LIBISZÓW-KOLONIA, MIĘDZYBÓRZ, SOBAWINY

ZAŁĄCZNIK NR 7
DO UCHWAŁY NR RADY MIEJSKIEJ W OPOCZNE
Z DNIA ROKU W SPRAWIE UCHWALENIA
MIEJSCOWEGO PLANU ZAGOSPODAROWANIA
PRZESTRZENNEGO DLA OBSZARÓW SOŁECTW:
LIBISZÓW, LIBISZÓW-KOLONIA, MIĘDZYBÓRZ, SOBAWINY

OZNACZENIA OBOWIĄZUJĄCE

- GRANICA OBSZARU OBJĘTEGO PLANEM
- LINIA ROZGRANICZAJĄCA TERENY O RÓŻNYM PRZEZNACZENIU LUB RÓŻNYCH ZASADACH ZAGOSPODAROWANIA
- NIEPRZEKRACZALNA LINIA ZABUDOWY

5 ZWYMIAROWANE ODLEGŁOŚCI MIERZONE W METRACH

SYMBOLE PRZEZNACZENIA TERENU

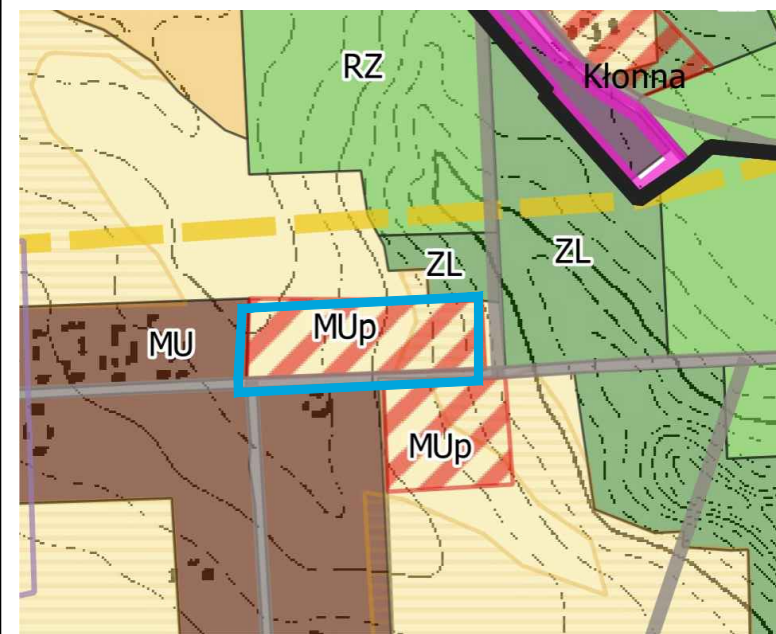
- MN TEREN ZABUDOWY MIESZKANIOWEJ JEDNORODZINNEJ
- ZN TEREN ZIELENI NATURALNEJ
- KDD TEREN DROGI DOJAZDOWEJ

OZNACZENIA ELEMENTÓW INFORMACYJNYCH NIEBĘDĄCYCH USTALENIAMI PLANU

- RÓW MELIORACYJNY

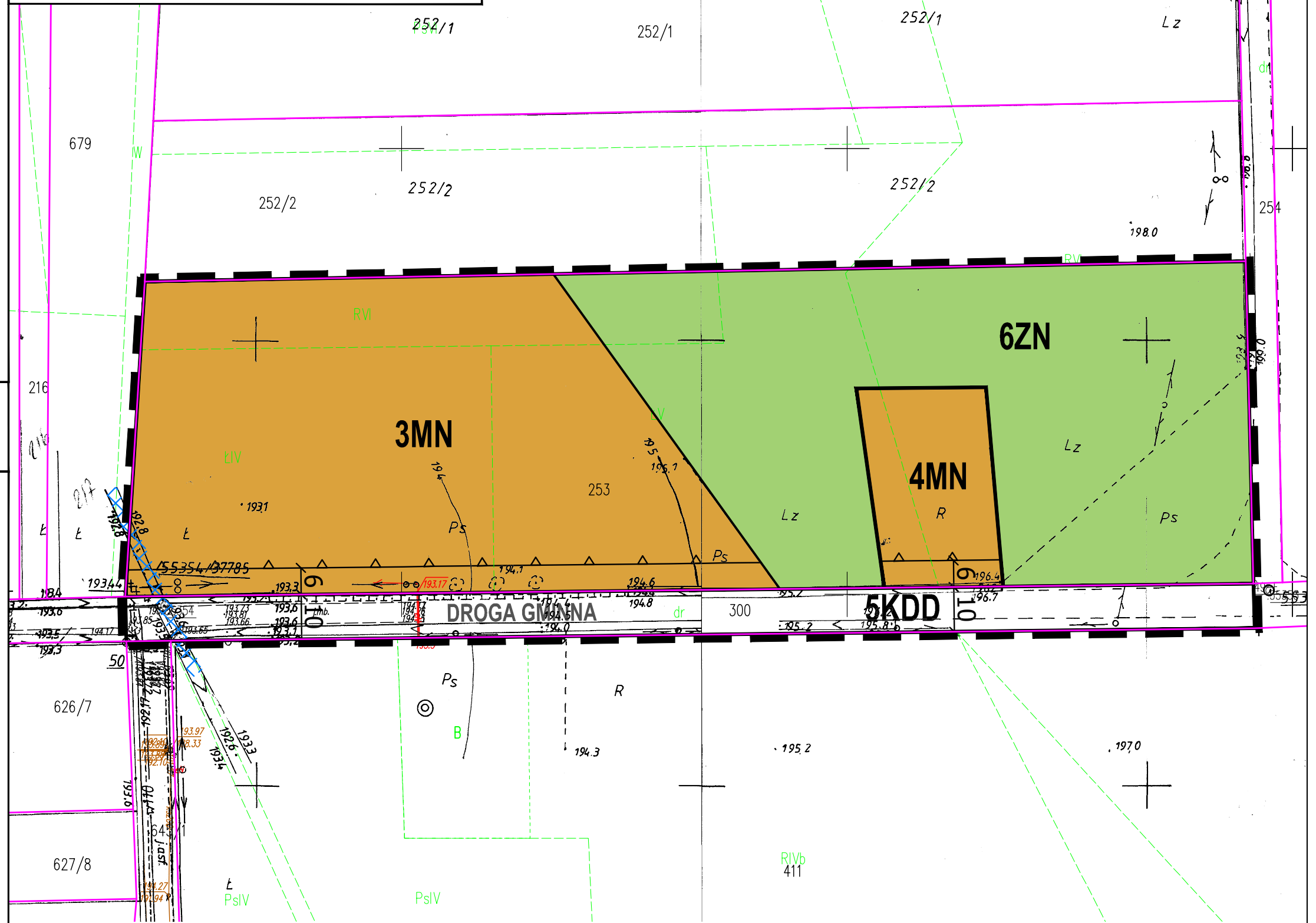
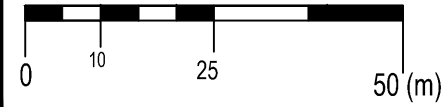
WYRYS ZE STUDIUM UWARUNKOWAŃ I KIERUNKÓW ZAGOSPODAROWANIA PRZESTRZENNEGO GMINY OPOCZNO

- GRANICA OBSZARU OBJĘTEGO PLANEM



- | | |
|--|---|
| <p>OZNACZENIA ZMIAN</p> <p>OBSZARY PREFEROWANE DO:</p> <ul style="list-style-type: none"> Uszkodowana ziemia kopalin z możliwością eksploatacji Obszary górnicze wyłączone (Gw) zlokalizowane Tereny górnicze wyłączone dla ziarna <p>OGRANICZENIA W ZABUDOWIE</p> <ul style="list-style-type: none"> Ograniczenie do 18 klatki (budynek) Tereny różnorodnej przestrzeni produkcyjnej (R) <p>OGÓLNE</p> <ul style="list-style-type: none"> Granice sołectw Płaszczyzny korzystne dla budownictwa | <p>TERENY NIEKORZYSTNE DLA BUDOWNICTWA</p> <ul style="list-style-type: none"> Tereny niekorzystne dla budownictwa i rolnictwa (N) <p>WYKLUCZENIA TERENÓW SPOD ZABUDOWY</p> <ul style="list-style-type: none"> Drogi publiczne pozostałe Tereny lasów (ZL) Tereny zalesień (ZAL) Przejściowe graniczy wysokiego odcienia <p>POLITYKA PRZESTRZENNA</p> <ul style="list-style-type: none"> Obszary istniejącej zabudowy zagrodowej i mieszkaniowej oraz usługowej (M) <p>OBSZARY PREFEROWANE DO:</p> <ul style="list-style-type: none"> Zabudowy Zagrodowej (jednorodzinnej) i usługowej (MUp) |
|--|---|

SKALA 1:1 000



UKŁAD WSPÓLRZĘDNYCH: PL-2000
PLAN SPORZĄDZONO Z WYKORZYSTANIEM
URZĘDOWYCH KOPII MAP ZASADNICZYCH: NR LICENCJI GN.6642.1736.2023_1007_P