



MIEJSCOWY PLAN ZAGOSPODAROWANIA PRZESTRZENNEGO DLA OBSZARÓW SOŁECTW: LIBISZÓW, LIBISZÓW-KOLONIA, MIĘDZYBÓRZ, SOBAWINY

ZAŁĄCZNIK NR 6
DO UCHWAŁY NR RADY MIEJSKIEJ W OPOCZNE
Z DNIA ROKU W SPRAWIE UCHWALENIA
MIEJSCOWEGO PLANU ZAGOSPODAROWANIA
PRZESTRZENNEGO DLA OBSZARÓW SOŁECTW:
LIBISZÓW, LIBISZÓW-KOLONIA, MIĘDZYBÓRZ, SOBAWINY

OZNACZENIA OBOWIĄZUJĄCE

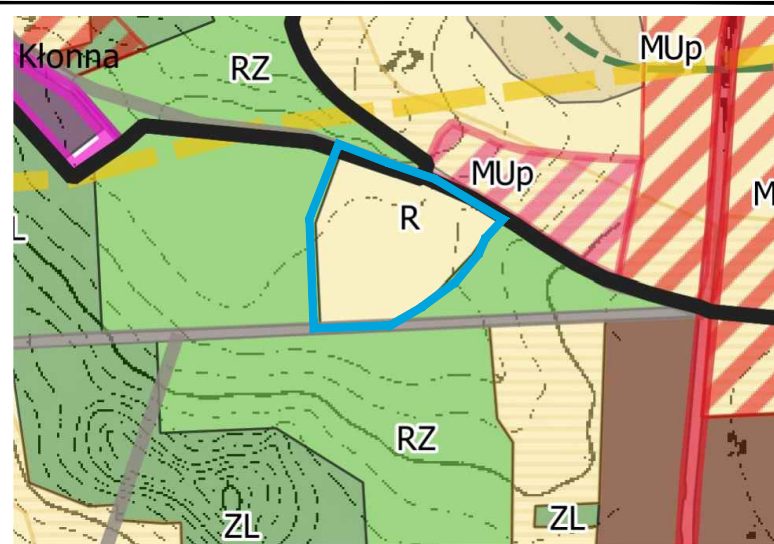
- GRANICA OBSZARU OBJĘTEGO PLANEM
- LINIA ROZGRANICZAJĄCA TERENY O RÓŻNYM PRZEZNACZENIU LUB RÓŻNYCH ZASADACH ZAGOSPODAROWANIA
- NIEPRZEKRACZALNA LINIA ZABUDOWY
- ZWYMIAROWANE ODLEGŁOŚCI MIERZONE W METRACH

SYMBOLE PRZEZNACZENIA TERENU

- RZM** TEREN ZABUDOWY ZAGRODOWEJ
- RZ** TEREN ZABUDOWY ZWIĄZANEJ Z ROLNICTWEM
- ZN** TEREN ZIELENI NATURALNEJ
- KDD** TEREN DROGI DOJAZDOWEJ

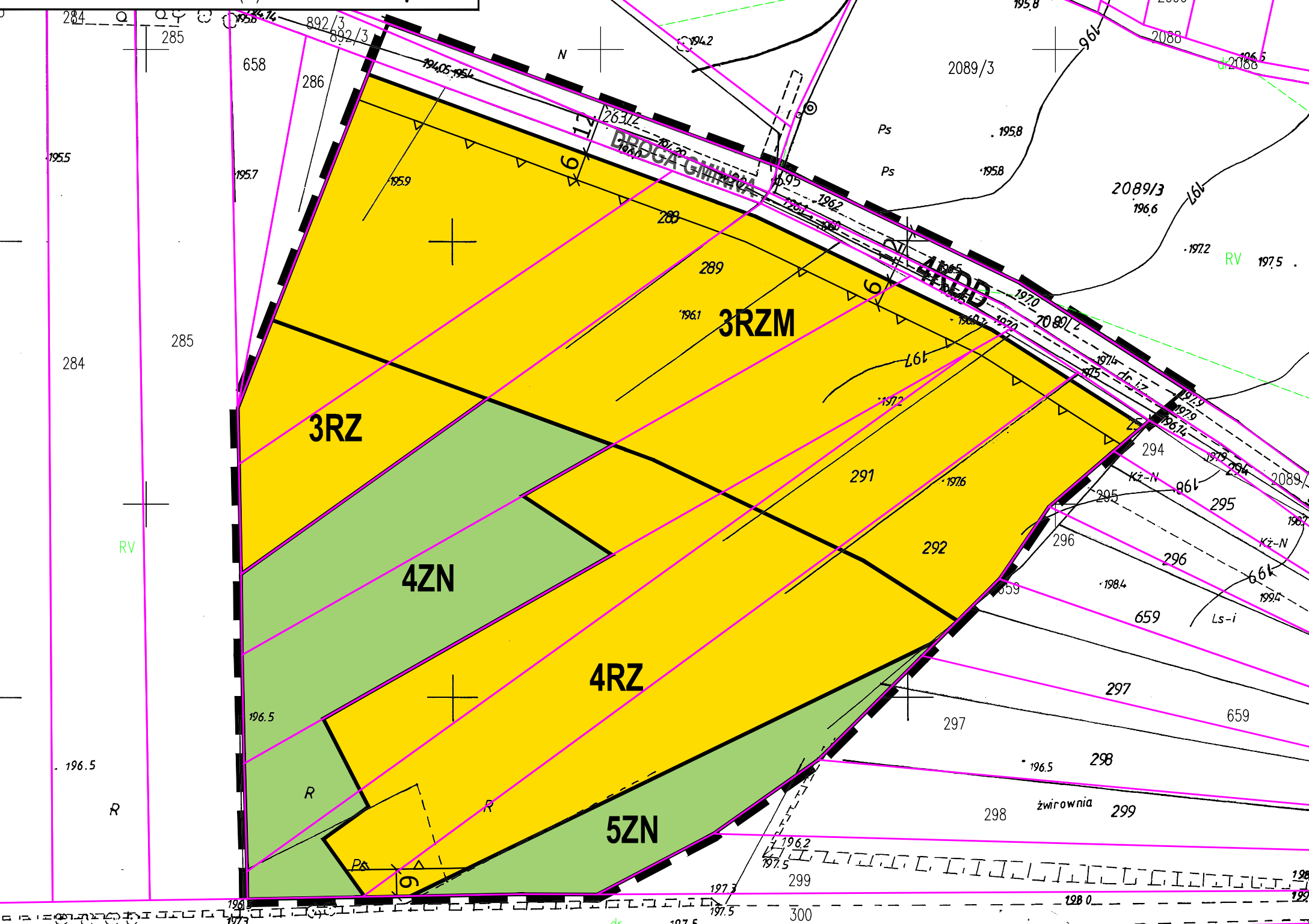
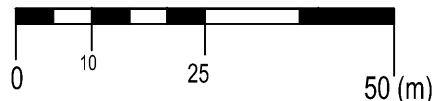
WYRYS ZE STUDIUM UWARUNKOWAŃ I KIERUNKÓW ZAGOSPODAROWANIA PRZESTRZENNEGO GMINY OPOCZNO

- GRANICA OBSZARU OBJĘTEGO PLANEM



- | | |
|--|--|
| <p>OZNACZENIA ZMIAN</p> <p>OBSZARY PREFEROWANE DO:</p> <ul style="list-style-type: none"> Zabudowy zaparkowej, jeźdździeckiej i usługowej (MUp) Ukształtowanie zbliżone kopieki z możliwością eksploatacji Obszary górnicze wyznaczone dla złota Tereny górnicze wyznaczone dla złota <p>OGÓLNE</p> <ul style="list-style-type: none"> Granice sołectw Podłoże krasowe dla budownictwa <p>OGRODNIENIA W ZABUDOWIE</p> <ul style="list-style-type: none"> Granice do III klasy bonitacyjnej Tereny rolniczej produkcji produkcyjnej (R) | <p>WYKLUCZENIA TERENÓW SPOD ZABUDOWY</p> <ul style="list-style-type: none"> Drogi publiczne z określoną numeracją Drogi publiczne pozostałe Tereny lasów (L) Tereny zielone (RZ) Projektowane pascecegi wysekłego olivnika <p>POLITYKA OCHRONNA</p> <ul style="list-style-type: none"> strefy ochronne od granicy <p>POLITYKA PRZESTRZENNA</p> <ul style="list-style-type: none"> Obszary istniejącej zabudowy zagrodowej i mieszkaniowej oraz usługowej (MU) <p>OBSZARY PREFEROWANE DO:</p> <ul style="list-style-type: none"> Zabudowy magistralnej jeźdździeckiej i usługowej (MUp) |
|--|--|

SKALA 1:1 000



UKŁAD WSPÓŁRZĘDNYCH: PL-2000

PLAN SPORZĄDZONO Z WYKORZYSTANIEM URZĘDOWYCH KOPII MAP ZASADNICZYCH: NR LICENCJI GN.6642.1736.2023_1007_P