



# MIEJSCOWY PLAN ZAGOSPODAROWANIA PRZESTRZENNEGO DLA OBSZARÓW SOŁECTW: LIBISZÓW, LIBISZÓW-KOLONIA, MIĘDZYBÓRZ, SOBAWINY

ZAŁĄCZNIK NR 2  
DO UCHWAŁY NR ..... RADY MIEJSKIEJ W OPOCZNE Z DNIA ..... ROKU W SPRAWIE UCHWALENIA MIEJSCOWEGO PLANU ZAGOSPODAROWANIA PRZESTRZENNEGO DLA OBSZARÓW SOŁECTW: LIBISZÓW, LIBISZÓW-KOLONIA, MIĘDZYBÓRZ, SOBAWINY

## OZNACZENIA OBOWIĄZUJĄCE

- GRANICA OBSZARU OBJĘTEGO PLANEM
- LINIA ROZGRANICZAJĄCA TERENY O RÓŻNYM PRZEZNACZENIU LUB RÓŻNYCH ZASADACH ZAGOSPODAROWANIA
- NIEPRZEKACZALNA LINIA ZABUDOWY

ZWYMIAROWANE ODLEGŁOŚCI MIERZONE W METRACH

## SYMBOLE PRZEZNACZENIA TERENU

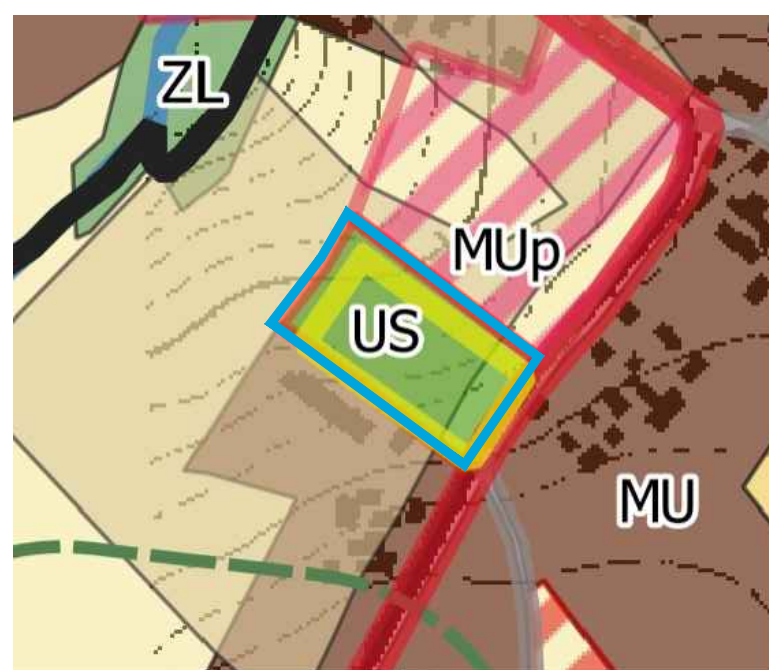
- TEREN USŁUG
- TEREN DROGI GŁÓWNEJ

## OZNACZENIE INFORMACYJNE

- DOCELOWA LINIA ROZGRANICZAJĄCA DROGI POZA GRANICAMI OBSZARU OBJĘTEGO PROJEKTEM PLANU

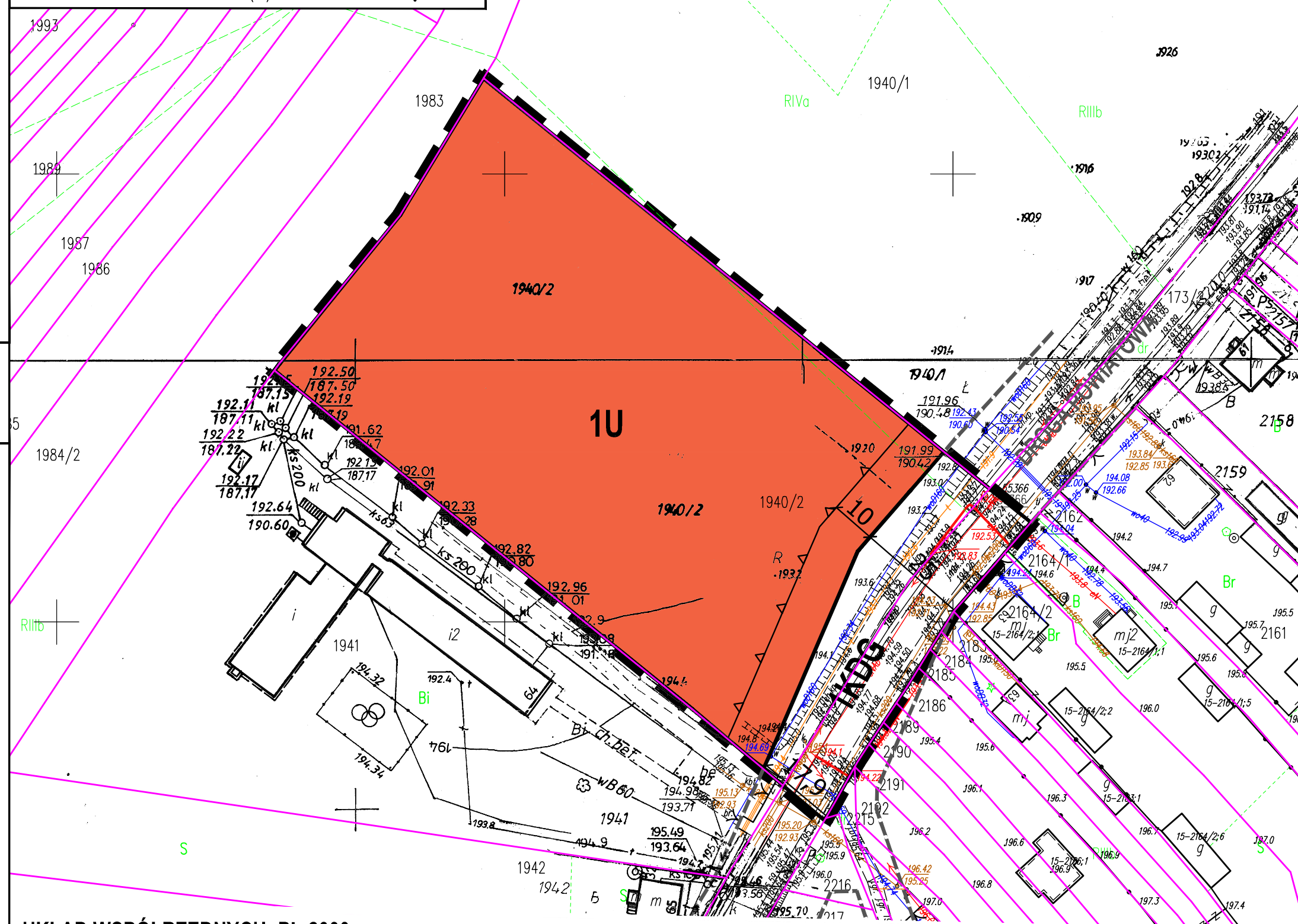
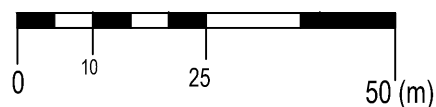
## WYRYS ZE STUDIUM UWARUNKOWAŃ I KIERUNKÓW ZAGOSPODAROWANIA PRZESTRZENNEGO GMINY OPOCZNO

- GRANICA OBSZARU OBJĘTEGO PLANEM



- |  |  |
|--|--|
| <p><b>OZNACZENIA ZMIAN</b></p> <p><b>OBSZARY PREFEROWANE DO:</b></p> <ul style="list-style-type: none"> <li> Zabudowy zagrodowej, indywidualnej i usługowej (MjB)</li> <li> Obszary sprzyjające zmianie przeznaczenia gruntów rolnych lub leśnych na cele rekreacyjne i rekreacyjne</li> </ul> <p><b>OGRODICZENIA W ZABUDOWIE</b></p> <ul style="list-style-type: none"> <li> Grunty do 10 klasy funkcjonalnej</li> <li> Tereny rolniczej przeznaczenia produkcyjnego (R)</li> </ul> <p><b>OGÓLNE</b></p> <ul style="list-style-type: none"> <li> Granice sołectw</li> </ul> <p><b>TERENY NIEKORZYSTNE DLA BUDOWNICTWA</b></p> <ul style="list-style-type: none"> <li> Tereny niekorzystne (nie podlegające) - małej rolności (N)</li> </ul> | <p><b>WYKLUCZENIA TERENÓW SPÓD ZABUDOWY</b></p> <ul style="list-style-type: none"> <li> Drogi publiczne z określonymi numerami</li> <li> Drogi publiczne pozostałe</li> <li> Tereny leśne (ZL)</li> </ul> <p><b>POLITYKA OCHRONNA</b></p> <ul style="list-style-type: none"> <li> Obszary ochrony wód i terenów przybrzeżnych</li> <li> Wody powierzchniowe (W)</li> </ul> <p><b>POLITYKA PRZESTRZENNA</b></p> <ul style="list-style-type: none"> <li> Obszary istniejącej zabudowy zagrodowej i mieszkaniowej oraz usługowej (Mj)</li> </ul> <p><b>OBSZARY PREFEROWANE DO:</b></p> <ul style="list-style-type: none"> <li> Lokalizacja białki sportowych wsiel z zapleczem (LRS)</li> </ul> |
|--|--|

SKALA 1:1 000



UKŁAD WSPÓŁRZĘDNYCH: PL-2000

PLAN SPORZĄDZONO Z WYKORZYSTANIEM

URZĘDOWYCH KOPII MAP ZASADNICZYCH: NR LICENCJI GN.6642.1736.2023\_1007\_P