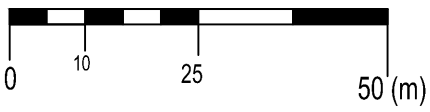




MIEJSCOWY PLAN ZAGOSPODAROWANIA PRZESTRZENNEGO DLA OBSZARÓW SOŁECTW: LIBISZÓW, LIBISZÓW-KOLONIA, MIĘDZYBÓRZ, SOBAWINY

ZAŁĄCZNIK NR 1
DO UCHWAŁY NR RADY MIEJSKIEJ W OPOCZNE
Z DNIA ROKU W SPRAWIE UCHWALENIA
MIEJSCOWEGO PLANU ZAGOSPODAROWANIA
PRZESTRZENNEGO DLA OBSZARÓW SOŁECTW:
LIBISZÓW, LIBISZÓW-KOLONIA, MIĘDZYBÓRZ, SOBAWINY

SKALA 1:1 000



OZNACZENIA OBOWIĄZUJĄCE

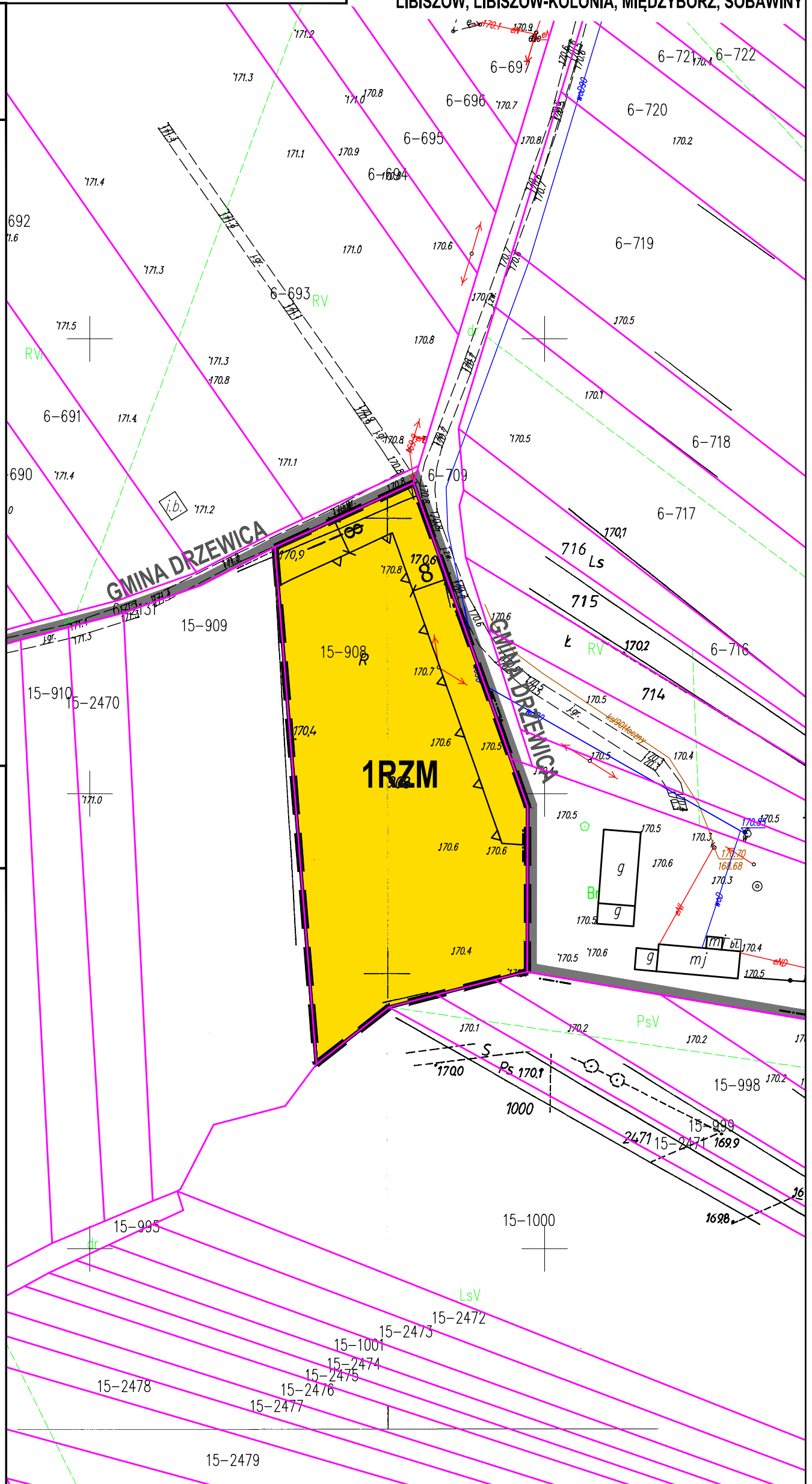
- GRANICA OBSZARU OBJĘTEGO PLANEM
- LINIA ROZGRANICZAJĄCA TERENY O RÓŻNYM PRZEZNACZENIU LUB RÓŻNYCH ZASADACH ZAGOSPODAROWANIA
- NIEPRZEKRACZALNA LINIA ZABUDOWY
- ZWYMIAROWANE ODLEGŁOŚCI MIERZONE W METRACH

SYMBOLE PRZEZNACZENIA TERENU

- RZM** TEREN ZABUDOWY ZAGRODOWEJ

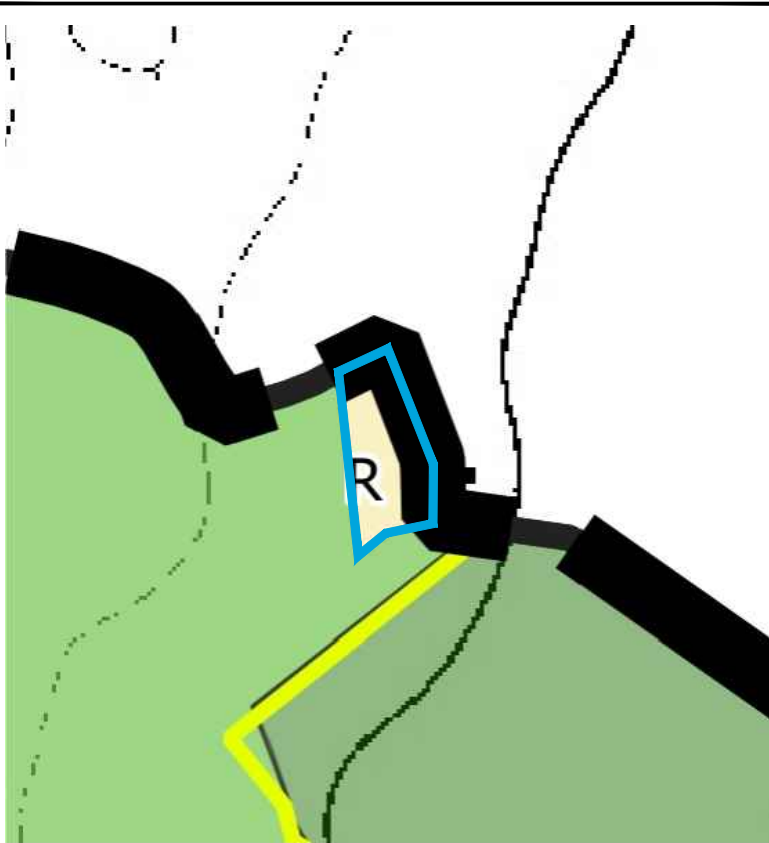
OZNACZENIE INFORMACYJNE

- GRANICA ADMINISTRACYJNA GMINY OPOCZNO



WYRYS ZE STUDIUM UWARUNKOWAŃ I KIERUNKÓW ZAGOSPODAROWANIA PRZESTRZENNEGO GMINY OPOCZNO

- GRANICA OBSZARU OBJĘTEGO PLANEM



- | | |
|--|---|
| OZNACZENIA ZMIAN | OGRANICZENIA W ZABUDOWIE |
| Obszary wymagające zmiany przeznaczenia gruntów rolnych lub leśnych na cele mieszkaniowe i rekreacyjne | Tereny rolniczej przestrzeni produkcyjnej (R) |
| OGÓLNE | WYKLUCZENIA TERENÓW SPÓD ZABUDOWY |
| Granice gminy i miasta | Tereny leśne (ZL) |
| Granice sołectw | Tereny zielone (RZ) |

UKŁAD WSPÓŁRZĘDNYCH: PL-2000
PLAN SPORZĄDZONO Z WYKORZYSTANIEM
URZĘDOWYCH KOPII MAP ZASADNICZYCH: NR LICENCJI GN.6642.1736.2023_1007_P