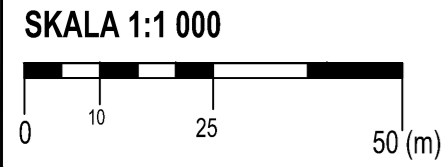




MIEJSCOWY PLAN ZAGOSPODAROWANIA PRZESTRZENNEGO DLA CZĘŚCI OBSZARU MIASTA OPCZNO POŁOŻONEGO W REJONIE ULIC: EDMUNDA BIERNACKIEGO, MARII CURIE-SKŁODOWSKIEJ ORAZ ALEI ARCYBISKUPA ZYGMUNTA ZIMOWSKIEGO

ZAŁĄCZNIK NR 1
DO UCHWAŁY NR RADY MIEJSKIEJ W OPCZNE
Z DNIA ROKU W SPRAWIE UCHWALENIA
MIEJSCOWEGO PLANU ZAGOSPODAROWANIA PRZESTRZENNEGO DLA CZĘŚCI OBSZARU
MIASTA OPCZNO POŁOŻONEGO W REJONIE ULIC: EDMUNDA BIERNACKIEGO,
MARII CURIE-SKŁODOWSKIEJ ORAZ ALEI ARCYBISKUPA ZYGMUNTA ZIMOWSKIEGO



OBSZAR OBJĘTY PLANEM ZNAJDUJE SIĘ W GRANICACH
GŁÓWNEGO ZBIORNIKA WÓD PODZIEMNYCH NR 410 - "ZBIORNIK OPCZNO"

OZNACZENIA OBOWIĄZUJĄCE

- GRANICA OBSZARU OBJĘTEGO PLANEM
- LINIA ROZGRANICZAJĄCA TERENY O RÓŻNYM PRZEZNACZENIU LUB RÓŻNYCH ZASADACH ZAGOSPODAROWANIA
- NIEPRZEKACZALNA LINIA ZABUDOWY
- ZWYMIAROWANE ODLEGŁOŚCI MIERZONE W METRACH

SYMBOLE PRZEZNACZENIA TERENU

- MW TEREN ZABUDOWY MIESZKANIOWEJ WIELORODZINNEJ LUB USŁUG
- U TEREN ZABUDOWY USŁUGOWEJ
- ZP TEREN ZIELENI URZĄDZONEJ
- KOP TEREN PARKINGU
- KDL TEREN DRUGI LOKALNEJ
- KDD TEREN DRUGI DOJAZDOWEJ

OZNACZENIA WYNIKAJĄCE Z PRZEPISÓW ODREBNYCH

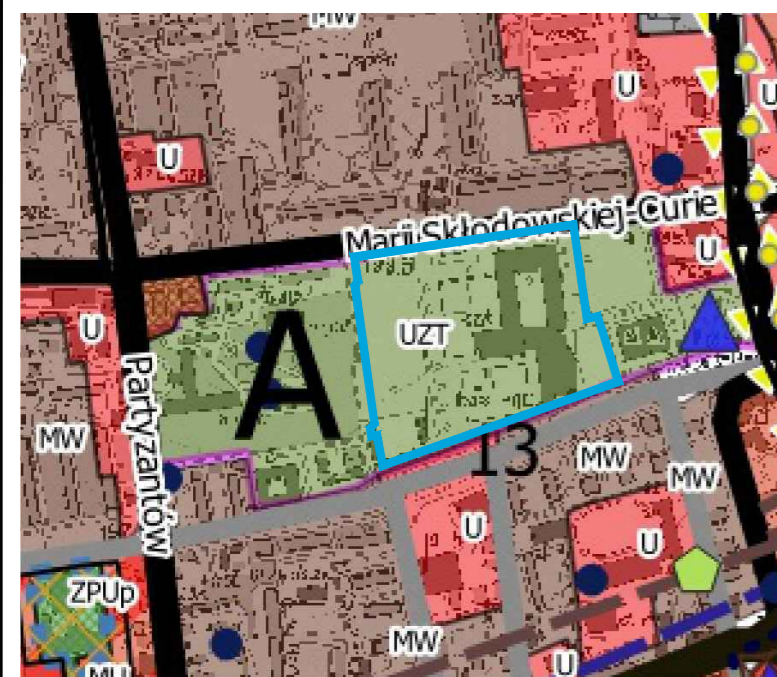
- 74-59/55 STANOWISKO ARCHEOLOGICZNE WRAZ Z NUMEREM AZP
- GRANICA STREFY KONTROLOWANEJ GAZOCIĄGU NISKIEGO CIŚNIENIA

OZNACZENIA INFORMACYJNE

- ISTNIEJĄCY GAZOCIĄG NISKIEGO CIŚNIENIA

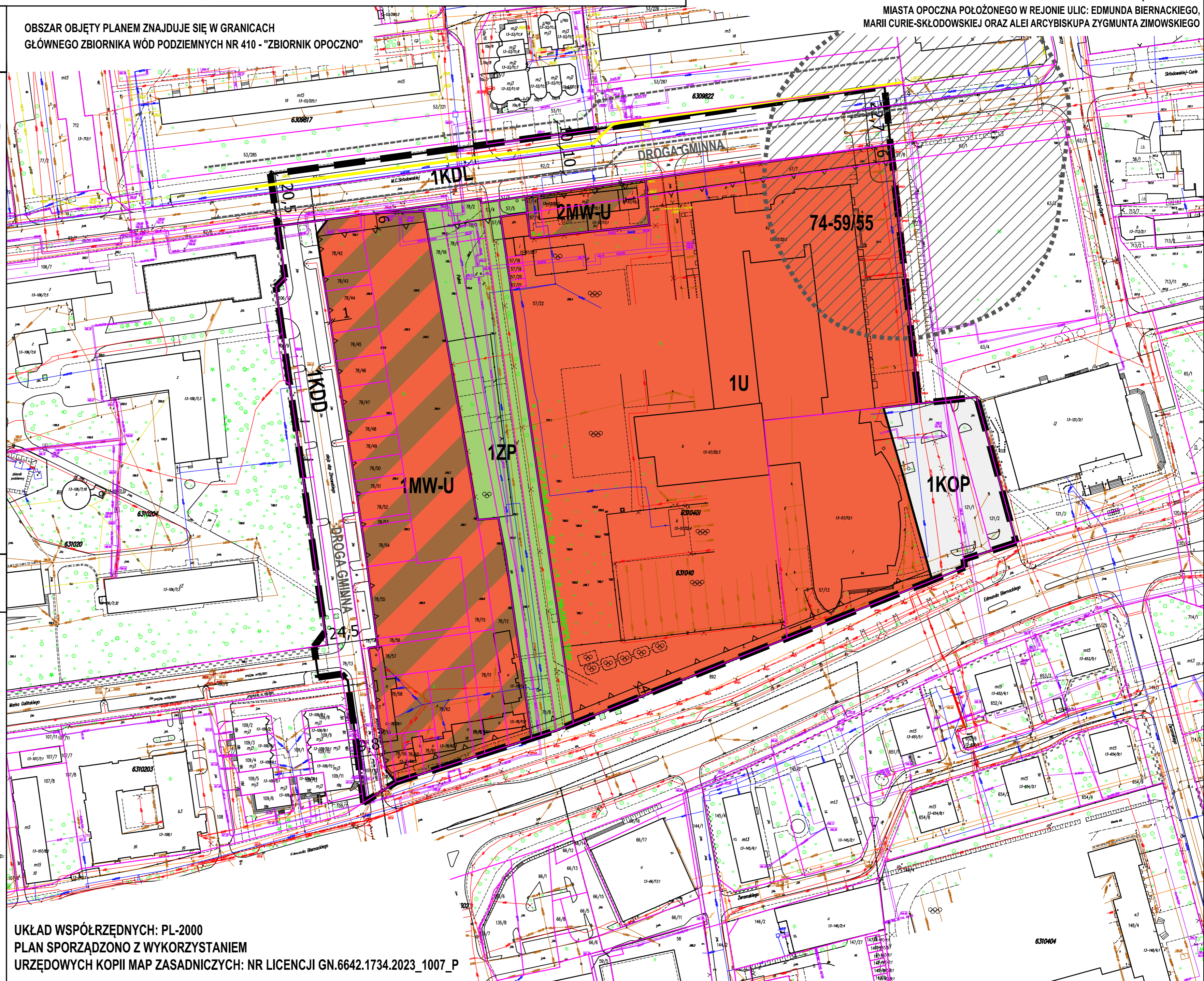
WYRYS ZE STUDIUM UWARUNKOWAŃ I KIERUNKÓW ZAGOSPODAROWANIA PRZESTRZENNEGO MIASTA OPCZNO

- GRANICA OBSZARU OBJĘTEGO PLANEM



OZNACZENIA NA RYSUNKU:

- OGÓLNE**
- Numery dzielnic miasta
 - Grupy terenów zielonych - rekreacyjne
 - Grupy terenów zielonych - rekreacyjne
 - Usługi ogólnego użytku publicznego
 - Ciąg pieszo - rowerowy
- POLITYKA PRZESTRZENNA**
- Tereny zabudowy mieszkaniowej wielorodzinnej (MW)
 - Tereny zabudowy usługowej (U)
 - Tereny zabudowy usługowej (U)
 - Tereny zabudowy usługowej (U)
 - Tereny zielone urządzonej (ZP)
 - Tereny zielone urządzonej (ZP)
- OBSZARY, KOTRE MOGA BYĆ PRZEZNACZONE POD:**
- Tereny biurowe, biurowo-usługowe (B)
 - Tereny biurowe, biurowo-usługowe (B)
 - Tereny biurowe, biurowo-usługowe (B)
- INNE**
- Obszary ochrony strukturalnej
 - Miejsca ekologiczne
- POLITYKA OCHRONNA**
- Obszary ochrony kulturowej
 - Obszary ochrony krajobrazu
 - Obszary ochrony krajobrazu
 - Obszary ochrony krajobrazu
 - Obszary ochrony krajobrazu
 - Obszary ochrony krajobrazu
 - Obszary ochrony krajobrazu



UKŁAD WSPÓŁRZĘDNYCH: PL-2000
PLAN SPORZĄDZONO Z WYKORZYSTANIEM
URZĘDOWYCH KOPII MAP ZASADNICZYCH: NR LICENCJI GN.6642.1734.2023_1007_P

6310404