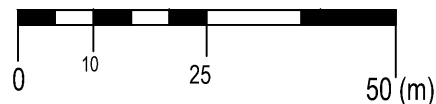




MIEJSCOWY PLAN ZAGOSPODAROWANIA PRZESTRZENNEGO DLA FRAGMENTU MIASTA OPOCZNA POŁOŻONEGO PRZY ULICY ŚW. MATEUSZA

ZAŁĄCZNIK NR 1
DO UCHWAŁY NR RADY MIEJSKIEJ W OPOCZNE
Z DNIA ROKU W SPRAWIE UCHWALENIA
MIEJSCOWEGO PLANU ZAGOSPODAROWANIA PRZESTRZENNEGO DLA
FRAGMENTU MIASTA OPOCZNA POŁOŻONEGO PRZY ULICY ŚW. MATEUSZA

SKALA 1:1 000



OZNACZENIA OBOWIĄZUJĄCE

- GRANICA OBSZARU OBJĘTEGO PLANEM
- LINIA ROZGRANICZAJĄCA TERENY O RÓŻNYM PRZEZNACZENIU LUB RÓŻNYCH ZASADACH ZAGOSPODAROWANIA
- NIEPRZEKRACZALNA LINIA ZABUDOWY
- ZWYMIAROWANE ODLEGŁOŚCI MIERZONE W METRACH

SYMBOL PRZEZNACZENIA TERENU

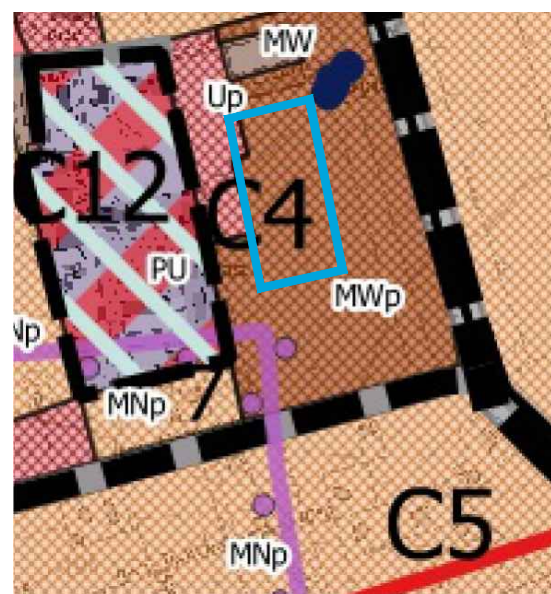
- MW TEREN ZABUDOWY MIESZKANIOWEJ WIELORODZINNEJ

OZNACZENIA WYNIKAJĄCE Z PRZEPISÓW ODREBNYCH

- STANOWISKO ARCHEOLOGICZNE WRAZ Z NUMEREM AZP

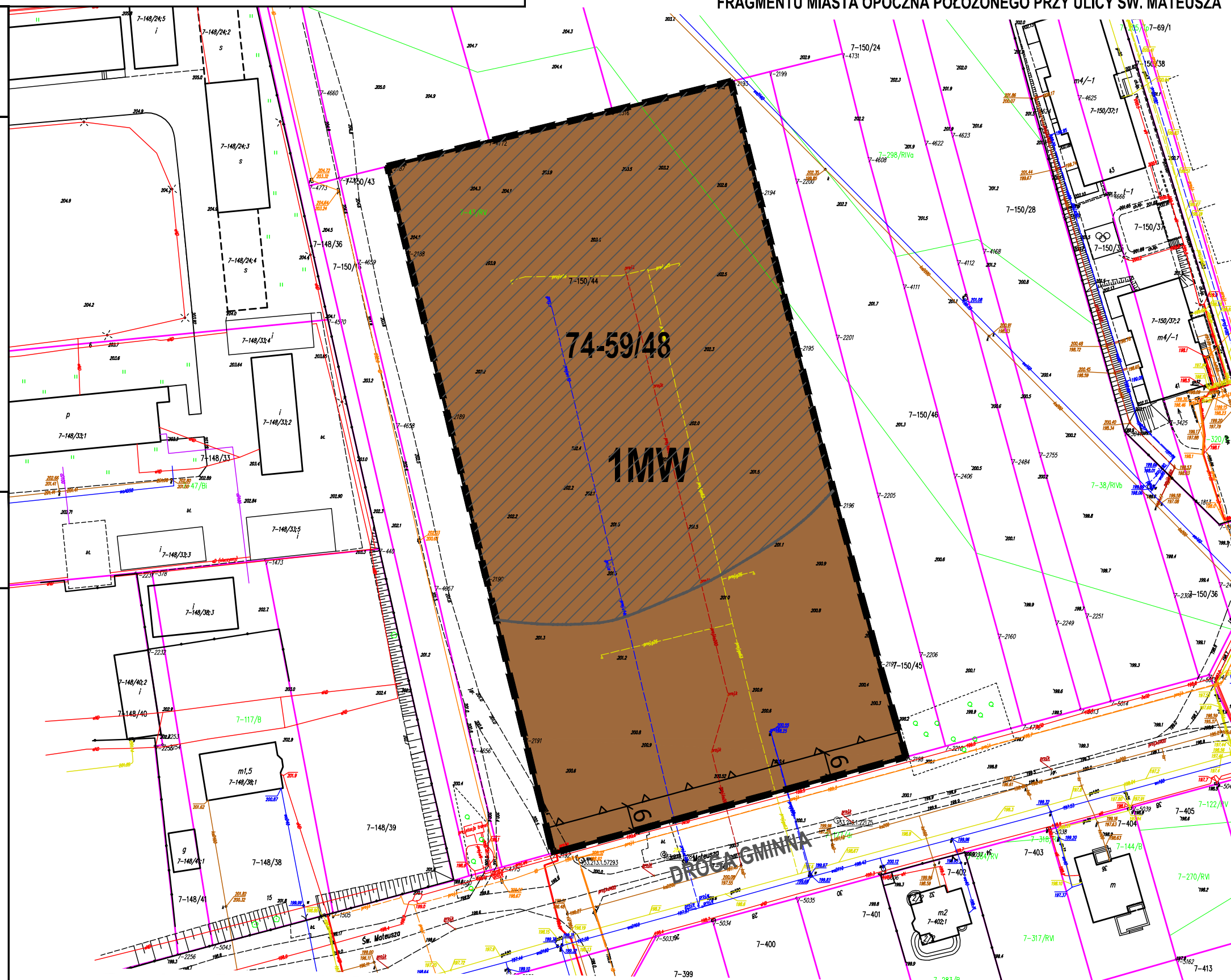
WYRYS ZE STUDIUM UWARUNKOWAŃ I KIERUNKÓW ZAGOSPODAROWANIA PRZESTRZENNEGO MIASTA OPOCZNO

- GRANICA OBSZARU OBJĘTEGO PLANEM



OZNACZENIA NA RYSUNKU:

- | | |
|---|---|
| OGÓLNE | Zabudowę wielorodzinną (MWp) |
| Granice obrębów miasta | Zabudowę jednorodzinną (MNp) |
| Drogi klasy głównej - projektowane | INNE |
| Drogi klasy zbiorczej - projektowane | Linie elektroenergetyczne 110 kV |
| Układ drogowy uzupełniający | Oznaczenia obszarów strategicznych |
| POLITYKA PRZESTRZENNA | Obszar potencjalnego odzyskiwania energii fotowoltaicznej |
| Tereny zabudowy mieszkaniowej wielorodzinnej (MW) | POLITYKA OCHRONNA |
| Tereny zabudowy usługowo-produkcyjnej (PU) | Udokumentowany zbiornik wód podziemnych - OZWP 410 Zbiornik Opoczno |
| | Ujęcia wód podziemnych |



UKŁAD WSPÓŁRZĘDNYCH: PL-2000
PLAN SPORZĄDZONO Z WYKORZYSTANIEM
URZĘDOWYCH KOPII MAP ZASADNICZYCH: NR LICENCJI GN.6642.1729.2023_1007_P