



MIEJSCOWY PLAN ZAGOSPODAROWANIA PRZESTRZENNEGO DLA FRAGMENTU MIASTA OPCZNA POŁOŻONEGO W REJONIE ULIC: PRYMASA STEFANA WYSZYŃSKIEGO I WOJCIECHA KOSSAKA

ZAŁĄCZNIK NR 1
DO UCHWAŁY NR RADY MIEJSKIEJ W OPCZNI
Z DNIA ROKU W SPRAWIE UCHWALENIA
MIEJSCOWEGO PLANU ZAGOSPODAROWANIA PRZESTRZENNEGO
DLA FRAGMENTU MIASTA OPCZNA POŁOŻONEGO W REJONIE ULIC:
PRYMASA STEFANA WYSZYŃSKIEGO I WOJCIECHA KOSSAKA

OZNACZENIA OBOWIĄZUJĄCE

- GRANICA OBSZARU OBJĘTEGO PLANEM
- LINIA ROZGRANICZAJĄCA TERENY O RÓŻNYM PRZEZNACZENIU LUB RÓŻNYCH ZASADACH ZAGOSPODAROWANIA
- NIEPRZEKRACZALNA LINIA ZABUDOWY
- ZWYMIAROWANE ODLEGŁOŚCI MIERZONE W METRACH

SYMBOLE PRZEZNACZENIA TERENU

- MW TEREN ZABUDOWY MIESZKANIOWEJ WIELORODZINNEJ
- KDD TEREN DROGI DOJAZDOWEJ

OZNACZENIA WYNIKAJĄCE Z PRZEPISÓW ODREBNYCH

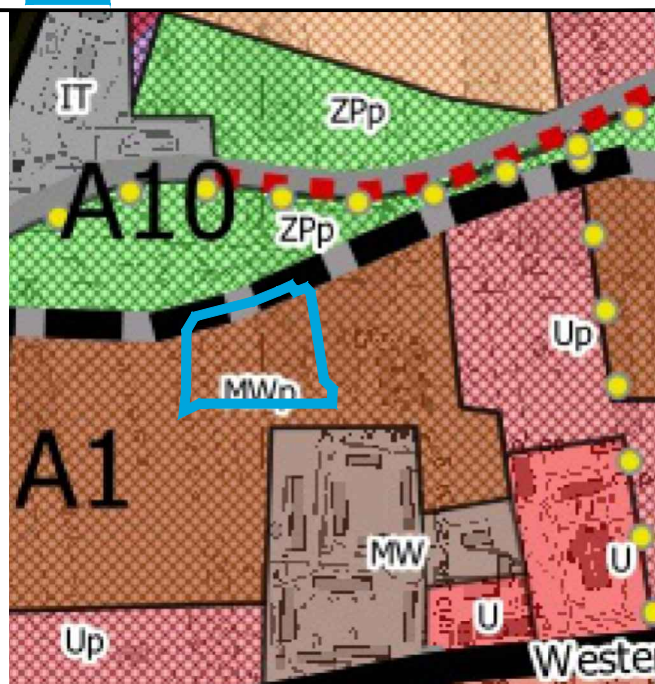
- 74-59/54 STANOWISKO ARCHEOLOGICZNE WRAZ Z NUMEREM AZP

OZNACZENIE INFORMACYJNE

- DOCELOWA LINIA ROZGRANICZAJĄCA DROGI POZA GRANICAMI OBSZARU OBJĘTEGO PROJEKTEM PLANU

WYRYS ZE STUDIUM UWARUNKOWAŃ I KIERUNKÓW ZAGOSPODAROWANIA PRZESTRZENNEGO MIASTA OPCZNO

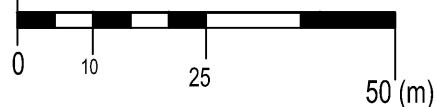
- GRANICA OBSZARU OBJĘTEGO PLANEM



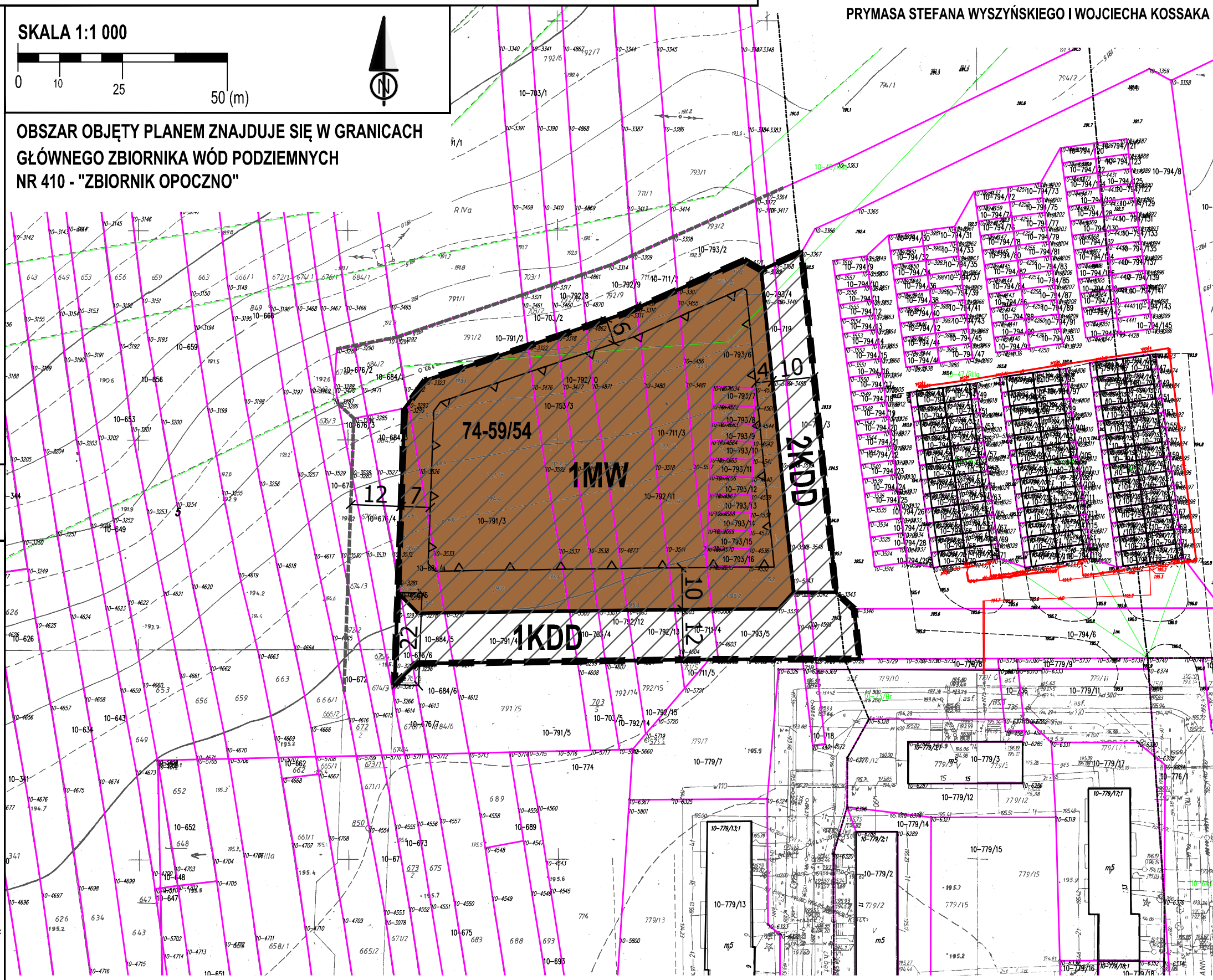
OZNACZENIA NA RYSUNKU:

- | | |
|---|--|
| OGÓLNE | OBSZARY, KTÓRE MOGĄ BYĆ PRZEZNACZONE POD: |
| Drogi klasy głównej - istniejące | Zabudowę wielorodzinną (MWp) |
| Drogi klasy zbiorczej - istniejące | Zabudowę jednorodzinną (MNp) |
| Drogi klasy zbiorczej - projektowane | Zabudowę związaną z rzemiosłem i usługami (Up) |
| Układ drogowy uzupełniający | Zabudowę związaną z przemysłem i usługami (PUp) |
| Ciągi pieszo - rowerowe | Tereny zieleni urządzonej (ZPp) |
| POLITYKA PRZESTRZENNA | INNE |
| Tereny zabudowy mieszkaniowej wielorodzinnej (MW) | Oznaczenia obszarów strategicznych |
| Tereny zabudowy mieszkaniowej jednorodzinnej (MN) | Ciągi przestrzeni publicznych |
| Tereny zabudowy usługowej (U) | |
| Tereny obiektów obsługi technicznej (IT) | |

SKALA 1:1 000



OBSZAR OBJĘTY PLANEM ZNAJDUJE SIĘ W GRANICACH
GŁÓWNEGO ZBIORNIKA WÓD PODZIEMNYCH
NR 410 - "ZBIORNIK OPCZNO"



UKŁAD WSPÓLRZĘDNYCH: PL-2000

PLAN SPORZĄDZONO Z WYKORZYSTANIEM

URZĘDOWYCH KOPII MAP ZASADNICZYCH: NR LICENCJI GN.6642.1730.2023_1007_P