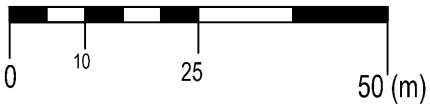




MIEJSCOWY PLAN ZAGOSPODAROWANIA PRZESTRZENNEGO DLA TERENU W SOŁECTWIE KRUSZEWIEC-KOLONIA

ZAŁĄCZNIK NR 1
DO UCHWAŁY NR RADY MIEJSKIEJ W OPOCZNE
Z DNIA ROKU W SPRAWIE UCHWALENIA
MIEJSCOWEGO PLANU ZAGOSPODAROWANIA PRZESTRZENNEGO DLA
TERENU W SOŁECTWIE KRUSZEWIEC-KOLONIA

SKALA 1:1 000

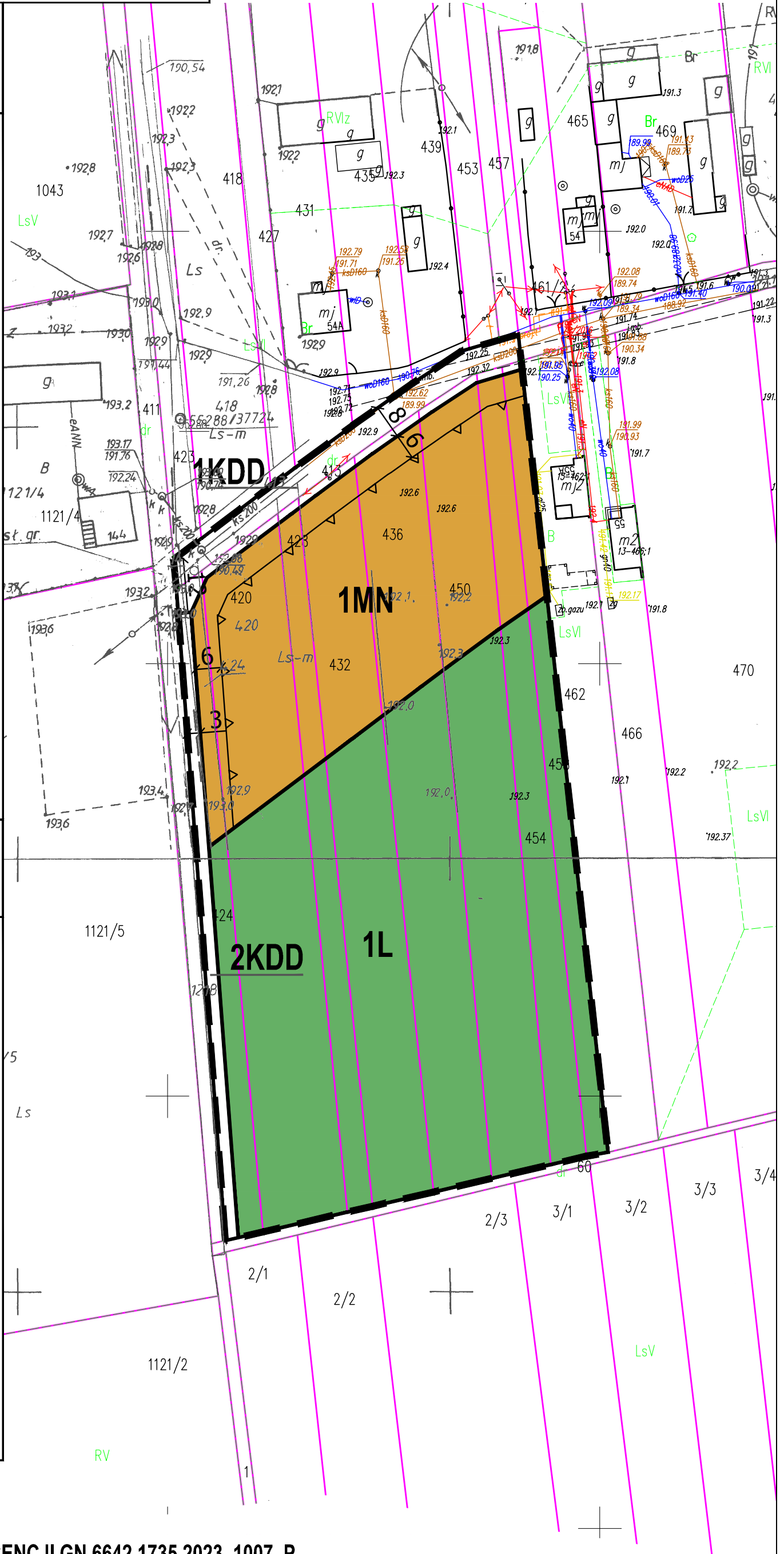


OZNACZENIA OBOWIĄZUJĄCE

- GRANICA OBSZARU OBJĘTEGO PLANEM
- LINIA ROZGRANICZAJĄCA TERENY O RÓŻNYM PRZEZNACZENIU LUB RÓŻNYCH ZASADACH ZAGOSPODAROWANIA
- NIEPRZEKRACZALNA LINIA ZABUDOWY
- ZWYMIAROWANE ODLEGŁOŚCI MIERZONE W METRACH

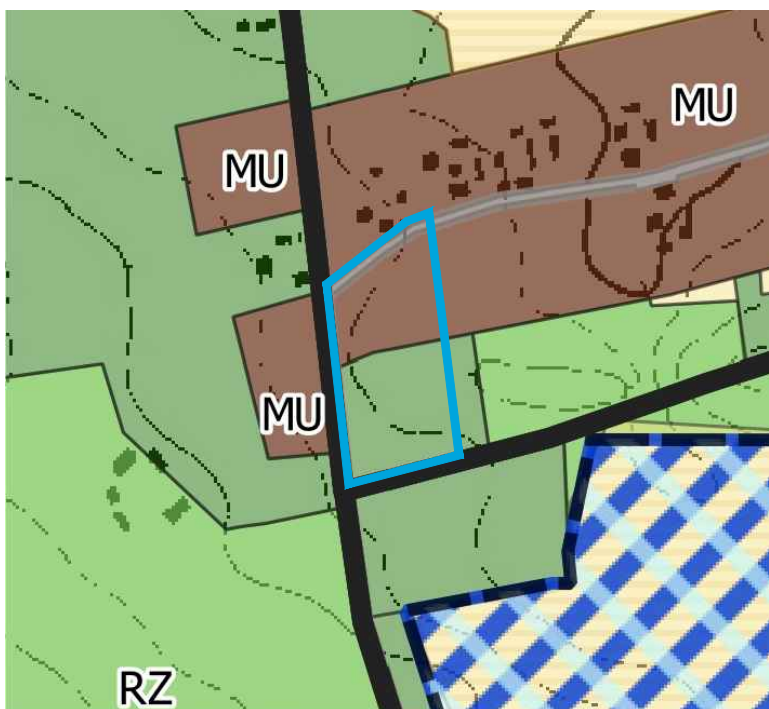
SYMBOLE PRZEZNACZENIA TERENU

- MN TEREN ZABUDOWY MIESZKANIOWEJ JEDNORODZINNEJ
- L TEREN LASU
- KDD TEREN DROGI DOJAZDOWEJ



WYRYS ZE STUDIUM UWARUNKOWAŃ I KIERUNKÓW ZAGOSPODAROWANIA PRZESTRZENNEGO GMINY OPOCZNO

- GRANICA OBSZARU OBJĘTEGO PLANEM



- | | |
|--|---|
| OGÓLNE | OGRANICZENIA W ZABUDOWIE |
| Granice sieci | Tereny rolniczej przestrzeni produkcyjnej (R) |
| Podkroje korzystne dla budownictwa | POLITYKA PRZESTRZENNA |
| WYKLUCZENIA TERENÓW SPÓD ZABUDOWY | Obszary istniejącej zabudowy zagrodowej i mieszkaniowej oraz usługowej (MU) |
| Drogi publiczne pozostałe | OBSZARY PREFEROWANE DO: |
| Tereny lasów (L) | Zabudowy związanej z produkcją, przemysłem, usługami, rzemiosłem lub składami (P) |
| Tereny zabudowy (RZ) | Obszary potencjalnego oddziaływania ogólnie foliowatej |

UKŁAD WSPÓLRZĘDNYCH: PL-2000
PLAN SPORZĄDZONO Z WYKORZYSTANIEM
URZĘDOWYCH KOPII MAP ZASADNICZYCH: NR LICENCJI GN.6642.1735.2023_1007_P