



MIEJSCOWY PLAN ZAGOSPODAROWANIA PRZESTRZENNEGO DLA FRAGMENTU MIASTA OPOCZNA W REJONIE ULICY PIOTRKOWSKIEJ I OBWODNICY MIASTA

ZAŁĄCZNIK NR 1
DO UCHWAŁY NR LVIII/671/2023 RADY MIEJSKIEJ W OPOCZNI
Z DNIA 26 KWIETNIA 2023 ROKU W SPRAWIE UCHWALENIA
MIEJSCOWEGO PLANU ZAGOSPODAROWANIA PRZESTRZENNEGO
DLA FRAGMENTU MIASTA OPOCZNA W REJONIE
ULICY PIOTRKOWSKIEJ I OBWODNICY MIASTA

OZNACZENIA OBOWIĄZUJĄCE

- GRANICA OBSZARU OBJĘTEGO PLANEM
- LINIA ROZGRANICZAJĄCA TERENY O RÓŻNYM PRZEZNACZENIU
LUB RÓŻNYCH ZASADACH ZAGOSPODAROWANIA
- NIEPRZEKRACZALNA LINIA ZABUDOWY
- GRANICA STREFY OCHRONY KONSERWATORSKIEJ
STANOWISKA ARCHEOLOGICZNEGO
- 8 ZWYMIAROWANE ODLEGŁOŚCI MIERZONE W METRACH

SYMBOLE PRZEZNACZENIA TERENU

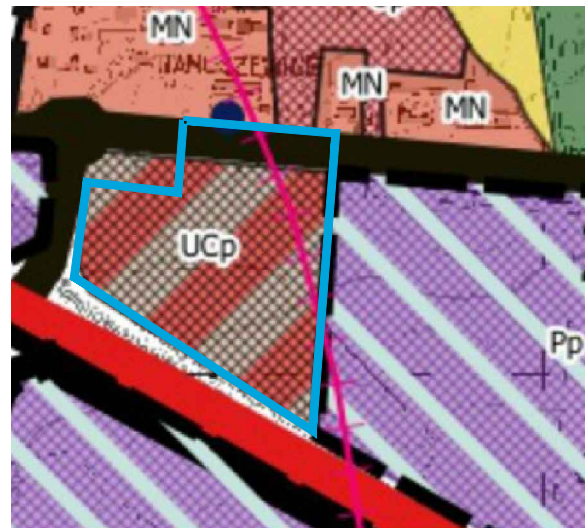
- 1U-UW** TEREN USŁUG, W TYM USŁUG
HANDLU WIELKOPOWIERZCHNIOWEGO
- 1KDG** TEREN DROGI GŁÓWNEJ

OZNACZENIA INFORMACYJNE

- ISTNIEJĄCY GAZOCIĄG ŚREDNIEGO CIŚNIENIA
WRAZ ZE STREFĄ KONTROLOWANĄ
- ISTNIEJĄCY RÓW

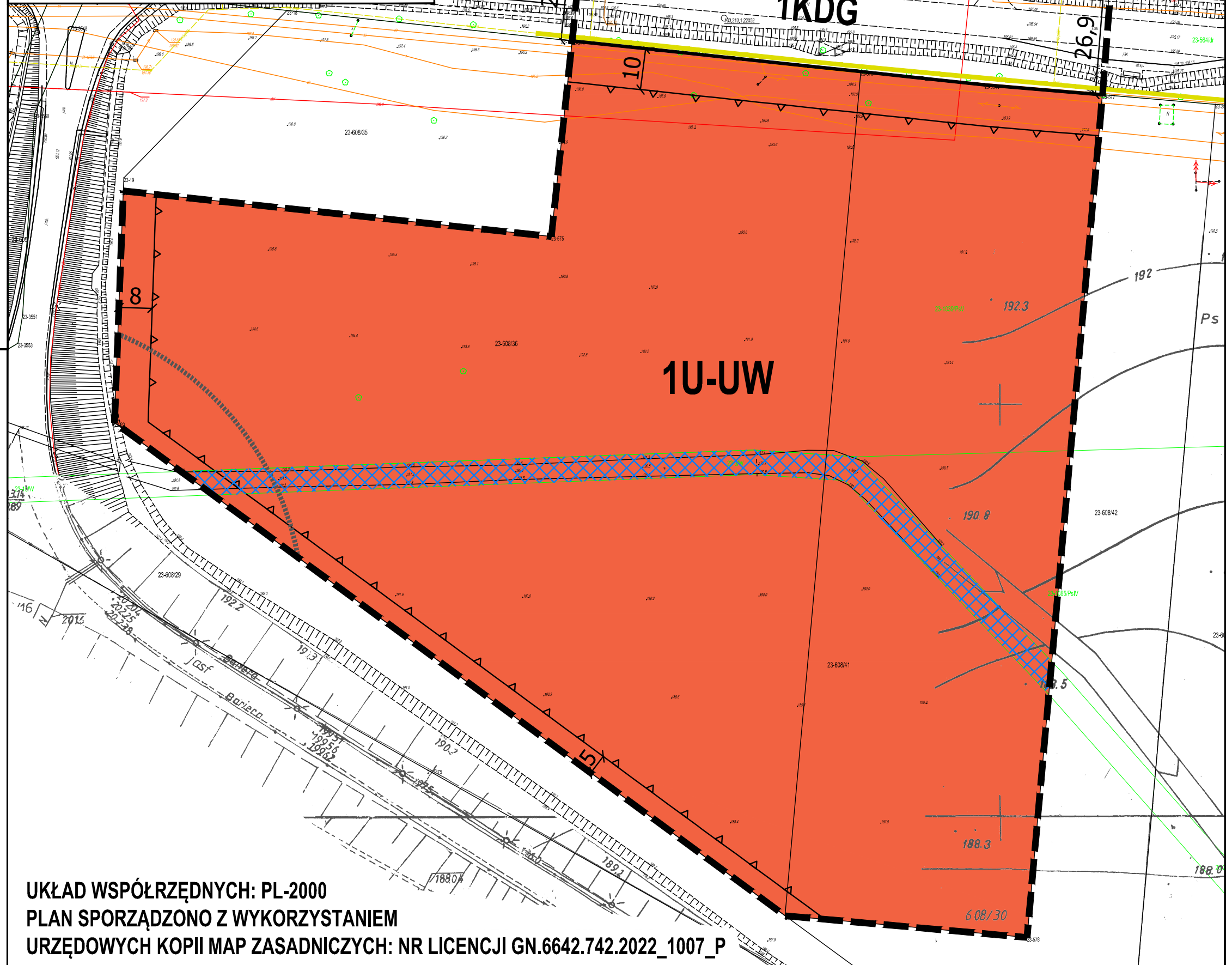
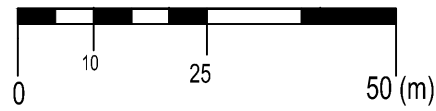
WYRYS ZE STUDIUM UWARUNKOWAŃ I KIERUNKÓW ZAGOSPODAROWANIA PRZESTRZENNEGO GMINY OPOCZNO

- GRANICA OBSZARU OBJĘTEGO PLANEM



- Tereny zabudowy mieszkaniowej jednorodzinnej (MN)
- Zabudowę handlową-wielkopowierzchniową (UCp)
- Zabudowę związaną z rzemiosłem i usługami (Up)
- Zabudowę związaną z produkcją, przemysłem, usługami,
rzemiosłem lub składami (Pp)
- Tereny lasów (ZL)
- Tereny gruntów rolnych (R)
- Obszar potencjalnego oddziaływania ogniw fotowoltaicznych
- Ujęcia wód podziemnych
- Droga krajowa nr 12 (ruchu przyspieszonego)
- Drogi klasy głównej - istniejące
- Drogi klasy zbiorczej - istniejące
- Projektowana linia kolejowa

SKALA 1:1 000



UKŁAD WSPÓŁRZĘDNYCH: PL-2000
PLAN SPORZĄDZONO Z WYKORZYSTANIEM
URZĘDOWYCH KOPII MAP ZASADNICZYCH: NR LICENCJI GN.6642.742.2022_1007_P