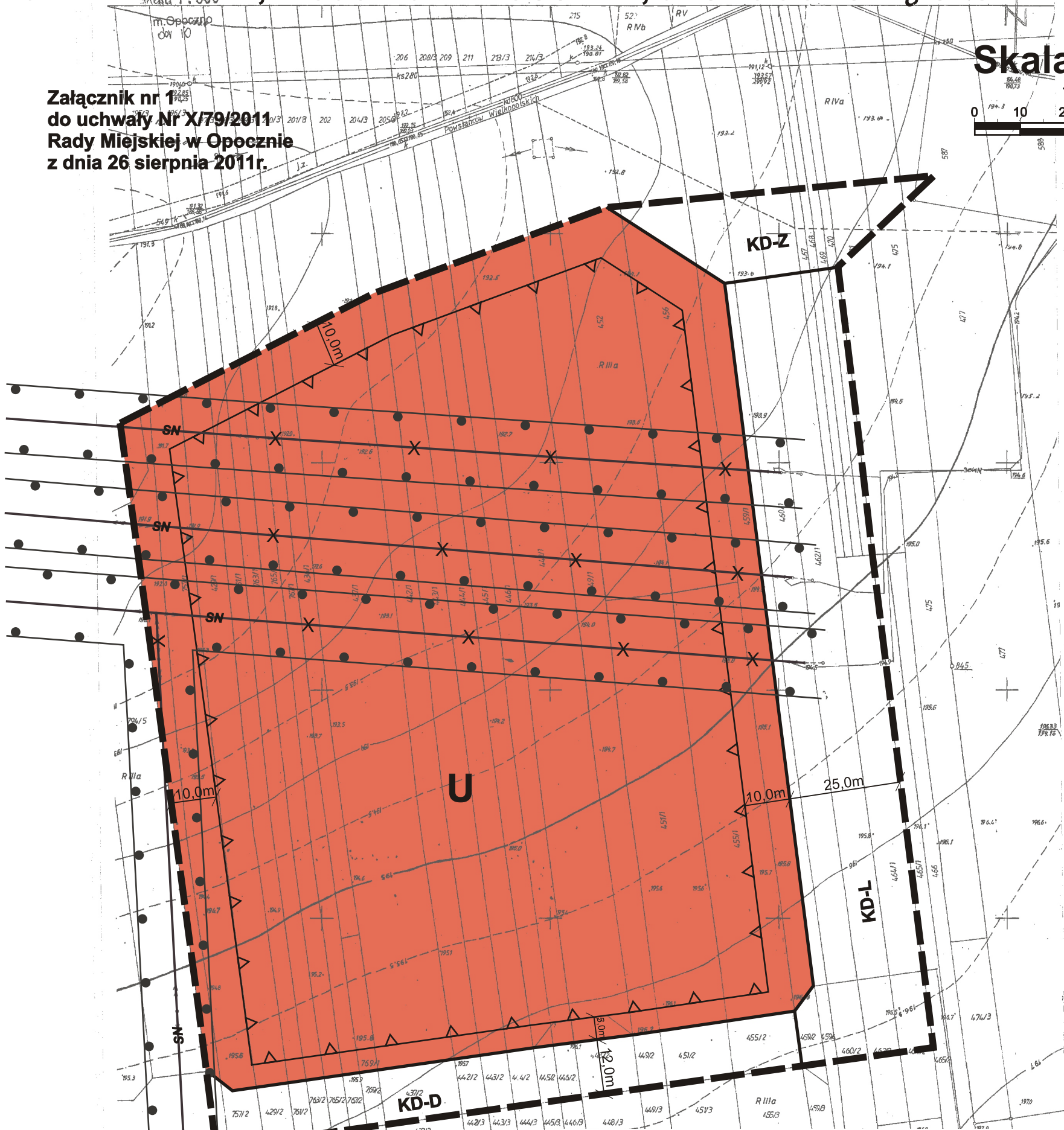
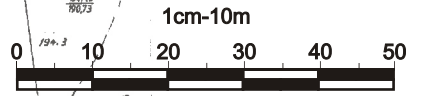


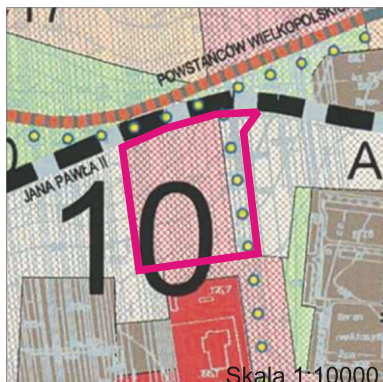
MIEJSCOWY PLAN ZAGOSPODAROWANIA PRZESTRZENNEGO DLA FRAGMENTU MIASTA OPOCZNA POŁOŻONEGO MIĘDZY ULICAMI: JANA PAWŁA II, WOJCIECHA KOSSAKA, JASNOGORSKA, STUDZIENSKA

Załącznik nr 1
do uchwały Nr X/79/2011
Rady Miejskiej w Opcznie
z dnia 26 sierpnia 2011r.








Skala 1:1000




WYRYS ZE "STUDIUM UWARUNKOWAN
I KIERUNKÓW ZAGOSPODAROWANIA
PRZESTRZENNEGO MIASTA I GMINY OPOCZNO"



OZNACZENIA STANOWIONE

-  granica obszaru objętego planem miejscowym
-  linie rozgraniczające tereny o różnym przeznaczeniu lub różnych zasadach zagospodarowania
-  tereny zabudowy usługowej
-  nieprzekraczalna linia zabudowy
-  tereny dróg publicznych - klasy zbiorczej
-  tereny dróg publicznych - klasy lokalnej
-  tereny dróg publicznych - klasy dojazdowej

OZNACZENIA INFORMACYJNE

-  linie elektroenergetyczne napowietrzne średniego napięcia ze strefą uciążliwości - przeznaczone docelowo do skablowania