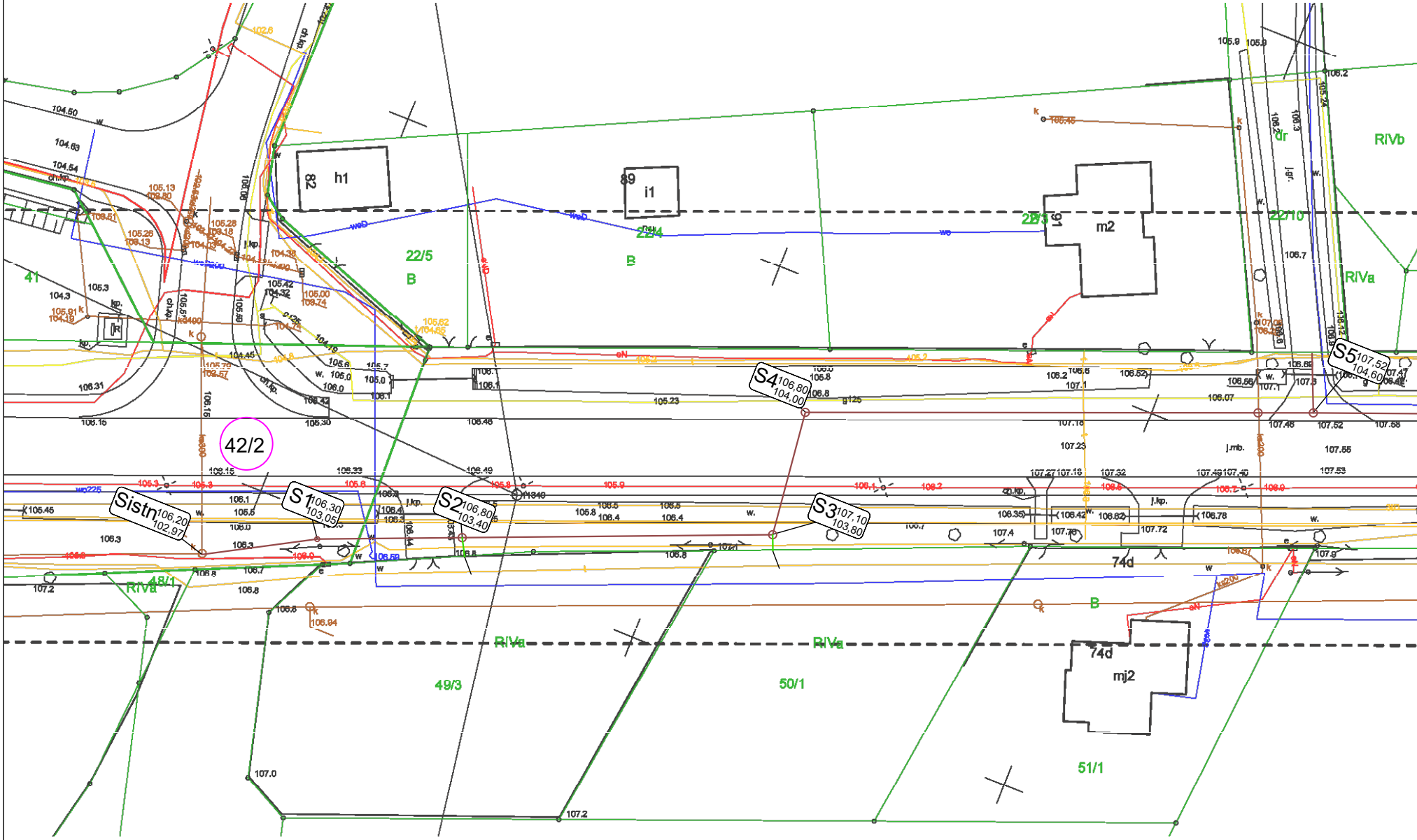
42/2
Sistn 106,20 102,97
S1 106,30 103,05
S2 106,80 103,40
S3 107,10 103,80
S4 106,80 104,00
S5 107,52 104,60
82
h1
89
i1
91
m2
22/3
22/4
22/5
22/10
B
41
RIVb
RIVa
48/1
49/3
50/1
51/1
74d
mj2
dr
j.kp.
ch.kp.
j.mb.
w.
g125
oN
wo
k
107.0
107.2
106.15
106.30
106.46
106.49
105.23
106.07
107.55
107.53

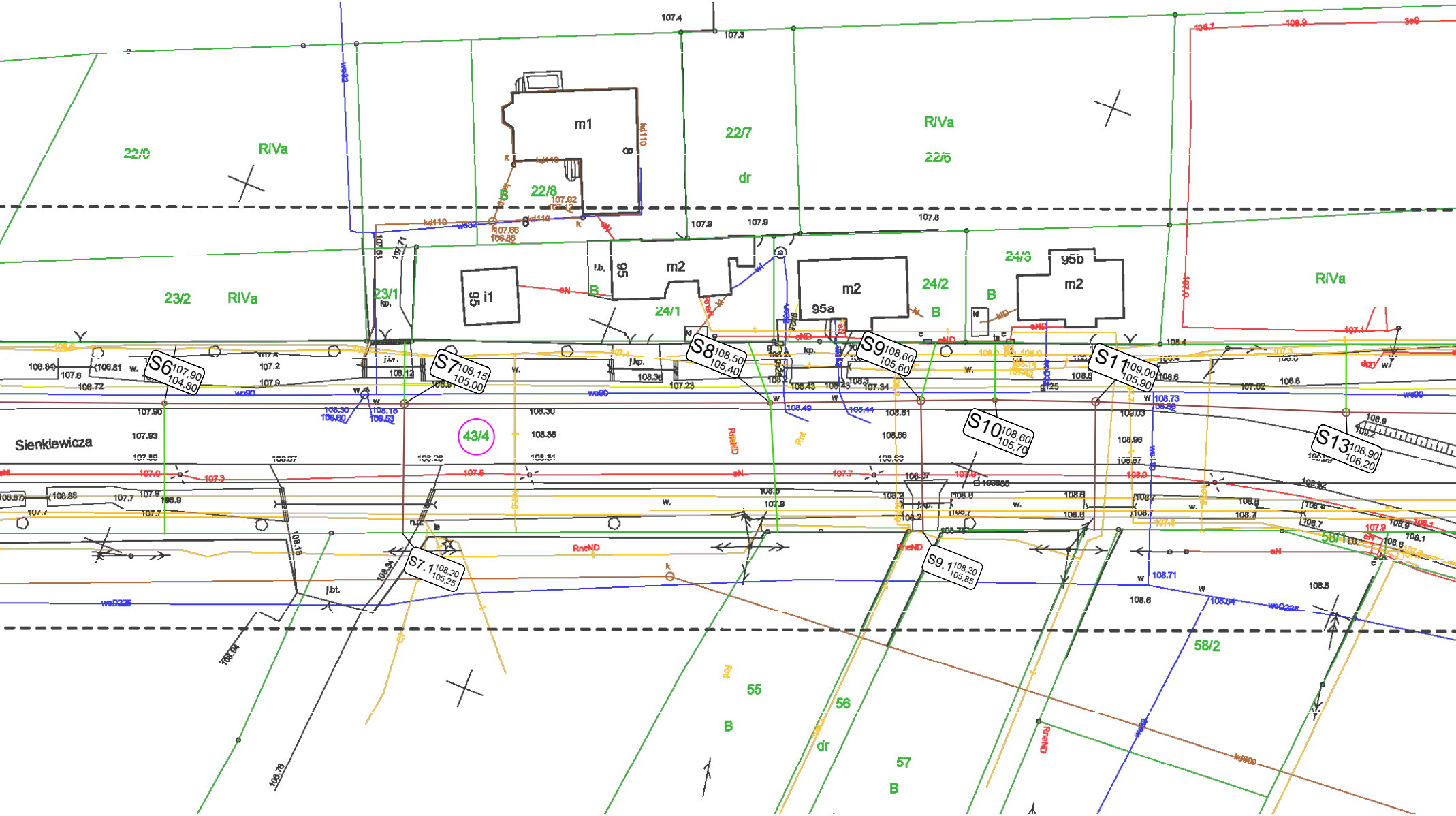
Sienkiewicza
22/9
RIVa
m1
22/8
22/7
dr
RIVa
22/6
RIVa
23/2
RIVa
23/1
95 i1
95
m2
24/1
m2
95a
24/2
24/3
95b
m2
B
43/4
S6 107,90 104,80
S7 108,15 105,00
S8 108,50 105,40
S9 108,60 105,60
S10 108,60 105,70
S11 109,00 105,90
S13 108,90 106,20
S7.1 108,20 105,25
S9.1 108,20 105,85
55
56
dr
57
B
58/2
58/1
kd110
wo32
wo90
woD225
RnnND
eN
kd600
107.4
107.3
107.9
107.8
108.7
108.9

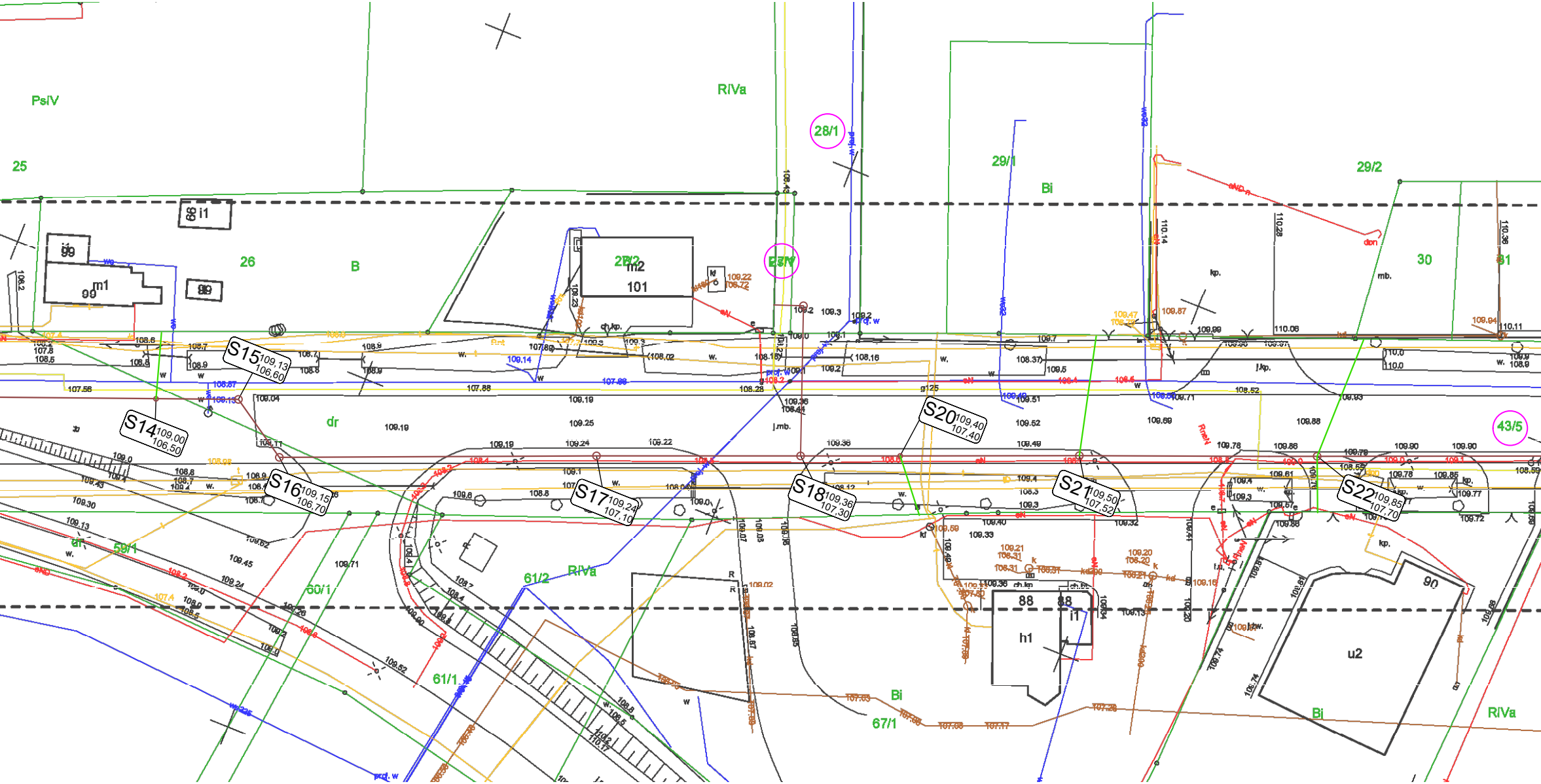
PsIV
25
26
B
RIVa
28/1
29/1
Bi
29/2
30
31
i1
99
m1
m2
101
dr
S14 109,00 106,50
S15 109,13 106,60
S16 109,15 106,70
S17 109,24 107,10
S18 109,36 107,30
S20 109,40 107,40
S21 109,50 107,52
S22 109,85 107,70
43/5
59/1
60/1
61/2
61/1
67/1
88
h1
u2
90
w.
kp.
mb.
ch.kp.
j.mb.
g125
prj. w

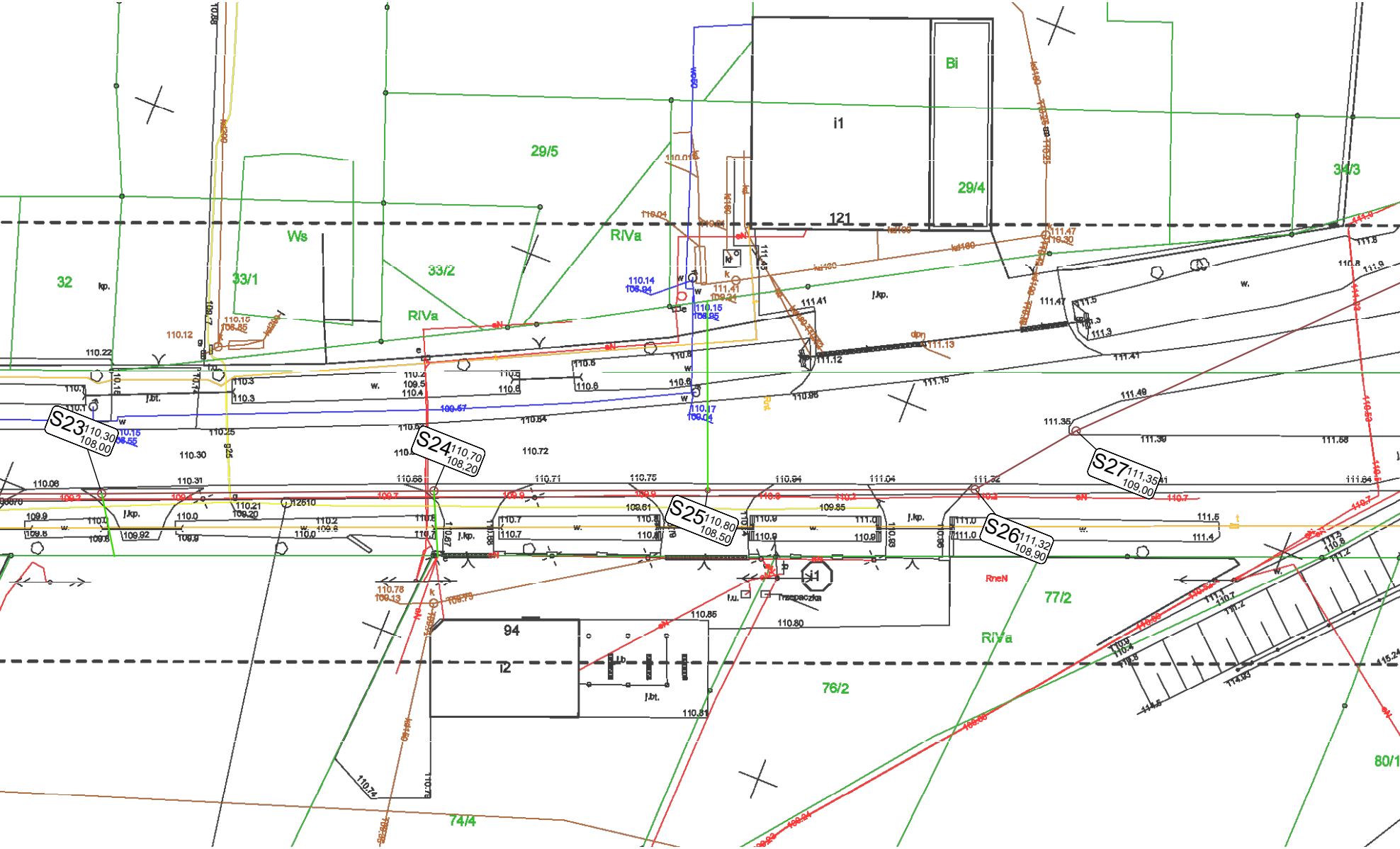
S23 110,30 108,00
S24 110,70 108,20
S25 110,80 108,50
S26 111,32 108,90
S27 111,35 109,00
32
33/1
Ws
29/5
33/2
RIVa
i1
121
Bi
29/4
34/3
94
i2
76/2
77/2
74/4
80/1
RneN
Trzepaczka
kp.
J.kp.
J.bt.
w.

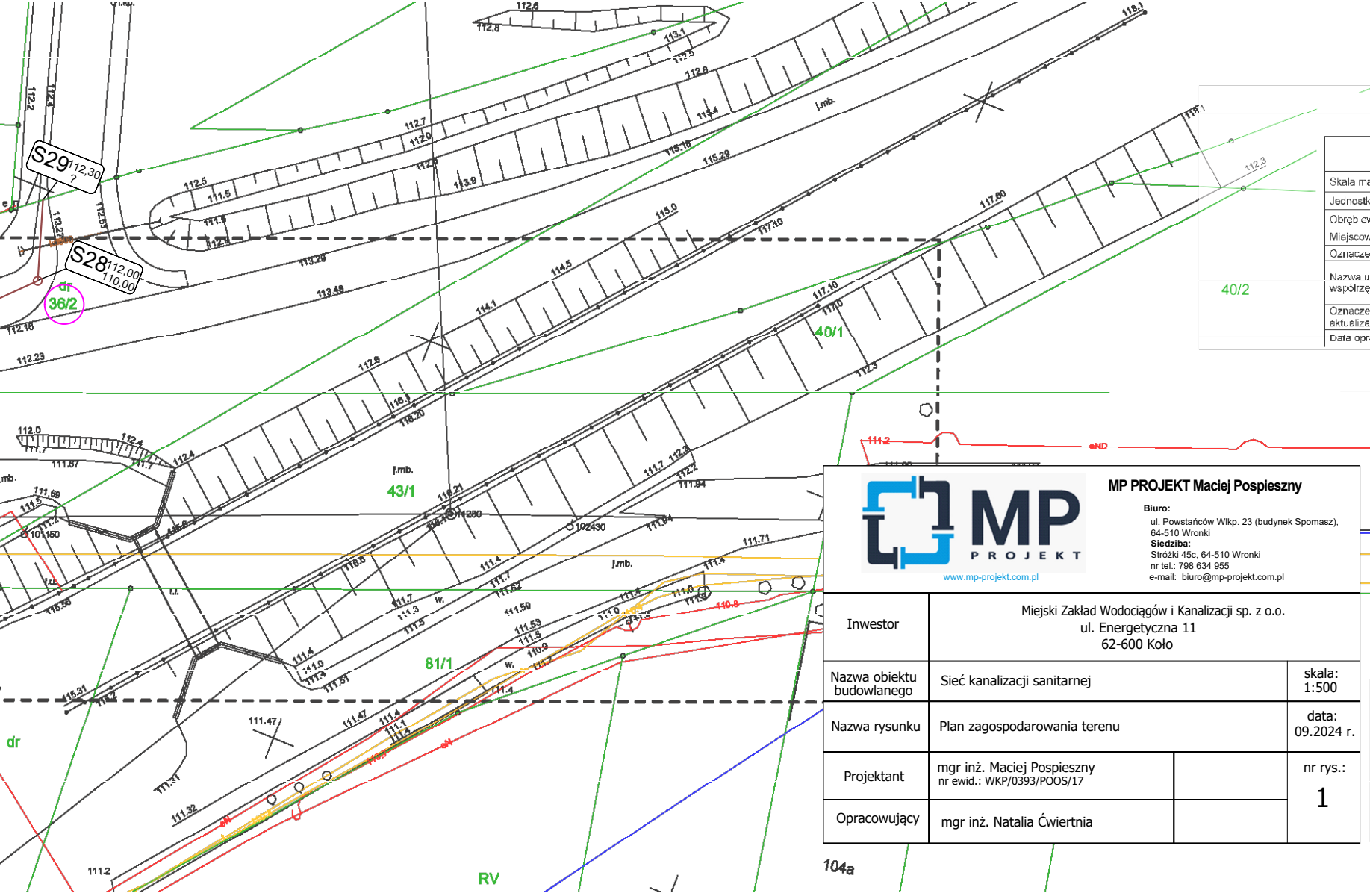
S29
112,30
S28
112,00
110,00
dr
36/2
40/2
40/1
43/1
81/1
j.mb.
dr
RV
104a
112.3
115.0
117.10
117.60
118.21
111.2
111.6
eND

MAPA DO CELÓW PROJEKTOWYCH

Skala mapy:		1:1000
Jednostka ewidencyjna		300901_1 Koło
Obręb ewidencyjny Miejscowość		0001 Koło Koło
Oznaczenia kancelaryjne zgłoszenia pracy geodezyjnej		GK.6640.1910.2022
Nazwa układu współrzędnych	prostokątnych płaskich	2000/6
	układ wysokościowy	Kronsztad 86
Oznaczenia granic obszaru, który był przedmiotem aktualizacji:		------ ------- -------
Data opracowania mapy		21.11.2022

Orientacja

WARSZAWSKIE PRZEDMIEŚCIE
DMIEŚCIE

Skala 1:25 000

MP PROJEKT Maciej Pospieszny

www.mp-projekt.com.pl

Biuro:
ul. Powstańców Wlkp. 23 (budynek Spomasz),
64-510 Wronki
Siedziba:
Stróżki 45c, 64-510 Wronki
nr tel.: 798 634 955
e-mail: biuro@mp-projekt.com.pl

Inwestor	Miejski Zakład Wodociągów i Kanalizacji sp. z o.o. ul. Energetyczna 11 62-600 Koło	
Nazwa obiektu budowlanego	Sieć kanalizacji sanitarnej	skala: 1:500
Nazwa rysunku	Plan zagospodarowania terenu	data: 09.2024 r.
Projektant	mgr inż. Maciej Pospieszny nr ewid.: WKP/0393/POOS/17	nr rys.: 1
Opracowujący	mgr inż. Natalia Ćwiertnia	

Fragment mapy do celów projektowych - skala 1:500

LEGENDA

━	projektowana sieć kanalizacji sanitarnej PVC DN 200
━	projektowany sięgacz kanalizacji sanitarnej PVC DN 160
○	projektowana studnia DN 600/1000
○	numer działki objętej wnioskiem

Jestem świadomy odpowiedzialności karnej za złożenie fałszywych oświadczeń. Oświadczam, że operat techniczny zawiera rezultaty prac geodezyjnych w wyniku, których powstał niniejszy dokument uzyskał pozytywny wynik weryfikacji

Identyfikator zgłoszenia prac geodezyjnych	GK.6640.1910.2022
Organ służby geodezyjnej, który otrzymał zgłoszenie	Starosta Powiatu Kolskiego
Wykonawca prac geodezyjnych	Usługi Geodezyjne „GEO-ART” Cichoń Włodzimierz
Nr oraz data sporządzenia dokumentu zawierającego wynik pozytywny weryfikacji	Protokół nr 1
Imię i nazwisko oraz nr uprawnień zawodowych kierownika prac	Włodzimierz Cichoń nr uprawnienia 15194

PODPIS ZAUFANY
WŁODZIMIERZ CICHOŃ
29.11.2022 12:32:06 [GMT+1]
Dokument podpisany elektronicznie podpisem zaufanym

PODPIS ZAUFANY