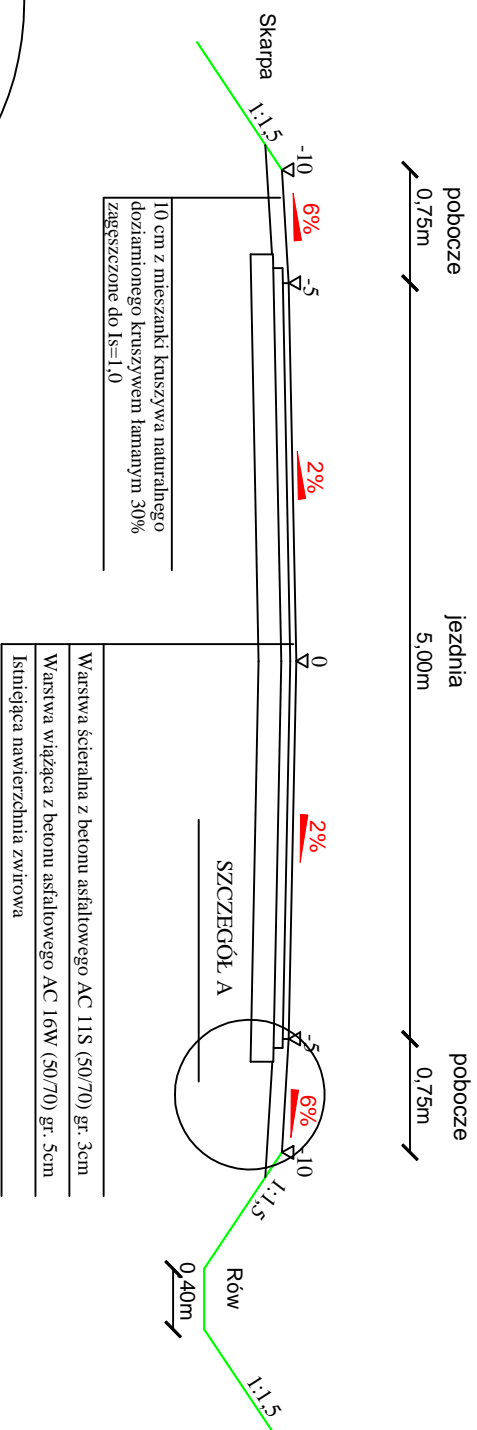


PRZEKROJE NORMALNE - KONSTRUKCYJNE SKALA 1:50

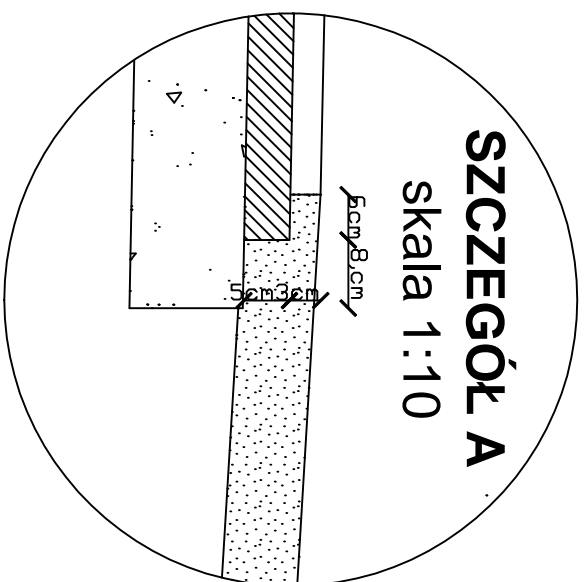
RYS. NR D-2.0

PRZEKRÓJ NA PROSTEJ I NA ŁUKACH BEZ POSZERZENI

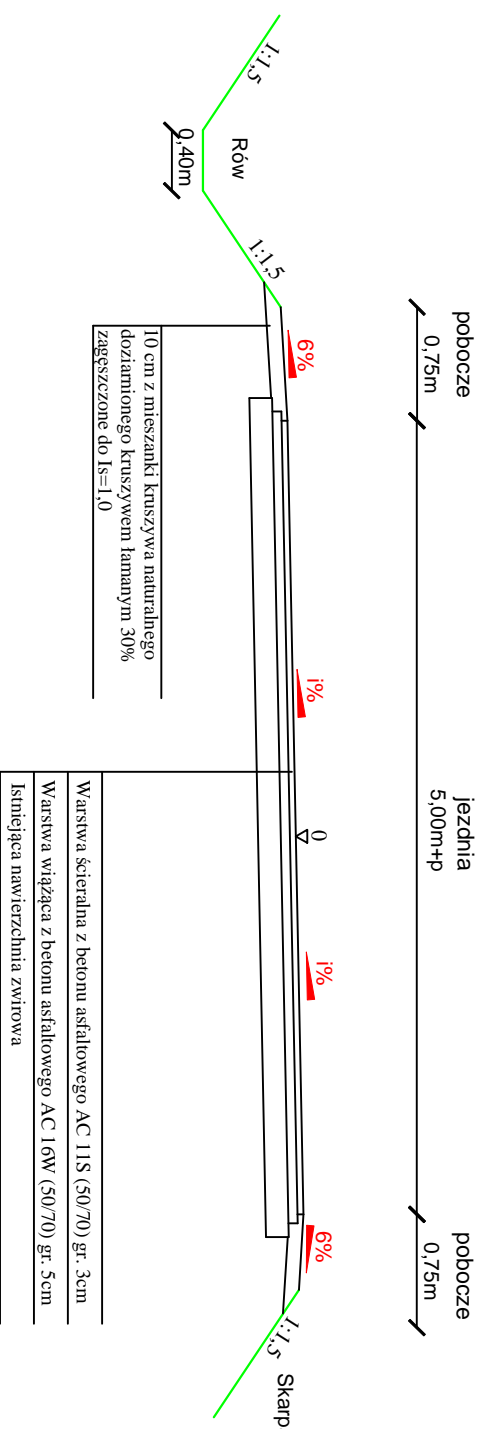


Spadek daszkowy
i = 2% na łukach:

W 3 R=150m	W 4 R=150m
W 6 R=300m	W 10 R=150m
W 11 R=150m	W 12 R=200m
W 13 R=150m	W 14 R=200m
W 15 R=250m	W 16 R=150m
W 17 R=200m	W 20 R=150m
W 24 R=150m	W 26 R=150m
W 27 R=150m	W 28 R=150m
W 29 R=400m	W 30 R=500m
W 31 R=500m	



PRZEKRÓJ NA ŁUKACH Z POSZERZENIAMI



Spadek jednostronny
i poszerzenia na łukach:

W 1 R= 80m , i = 3,0%	p=0,40
W 2 R= 80m , i = 3,0%	p=0,40
W 5 R= 80m , i = 3,0%	p=0,40
W 7 R=130m , i = 2,0%	p=0,30
W 8 R= 20m , i = 4,0%	p=1,50
W 9 R=120m , i = 2,0%	p=0,30
W 18 R= 40m , i = 3,5%	p=0,80
W 19 R= 70m , i = 3,0%	p=0,40
W 21 R= 80m , i = 3,0%	p=0,40
W 22 R= 40m , i = 4,0%	p=0,80
W 23 R=120m , i = 2,0%(daszek)	p=0,30
W 25 R= 30m , i = 4,0%	p=1,00
W 32 R= 60m , i = 3,0%	p=0,50

PROJEKTOWANIE I NADZORY RENATA STANKIEWICZ 16-400 SUWAŁKI, UL. PŁOCKA 23		
OBIEKT ADRES	Utworzenie nawierzchni drogi gminnej 101773B Suchodolny –Leszczewo km 0+000,00 – km 3+743,86	DATA 08.2015 r
Projektant	inż. RENATA STANKIEWICZ	Podpis
	Branża drogowa	Numer uprawnień
	inż. RENATA STANKIEWICZ	PDL/0030/ZOOD/04
TYTUŁ RYS.	PRZEKRÓJ DROGOWY NORMALNY-KONSTRUKCYJNY	SKALA 1:50 RYS. NR D-2.0