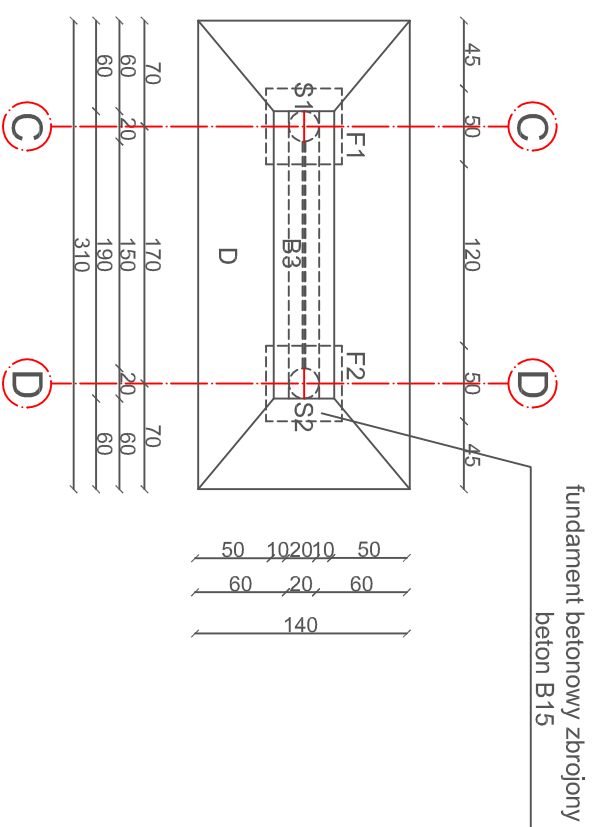
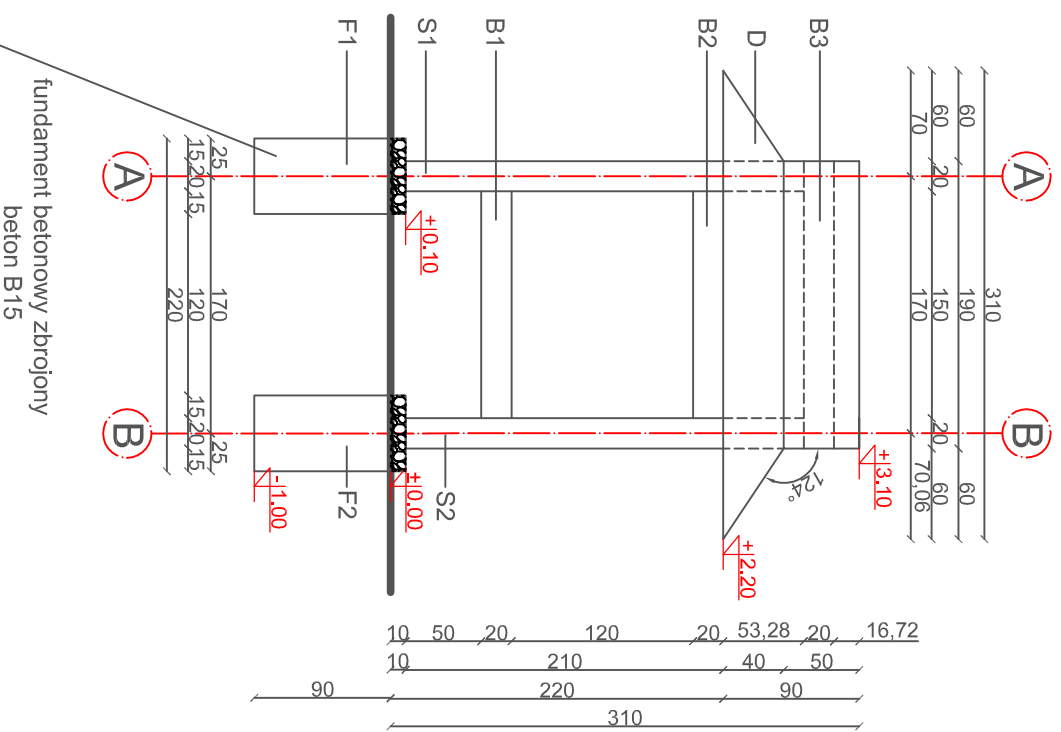


WIDOK Z GÓRY



WIDOK OD PRZODU

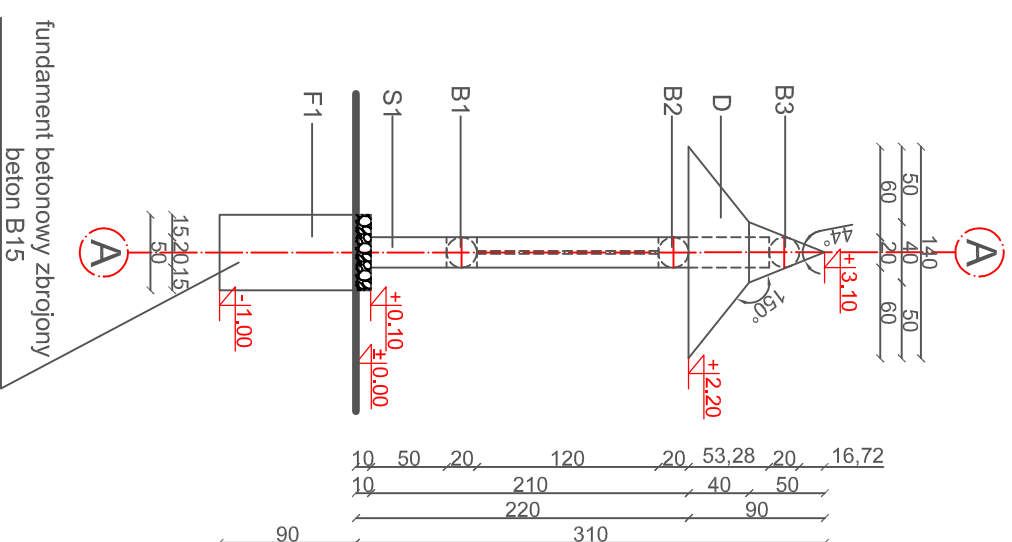


TABLICA INFORMACYJNA ZAPROJEKTOWANA NA SZLAK PAMIĘCI JACWIESKIEJ

elementy tablicy informacyjnej zaprojektowane zostały z drewna sosnowego klasy C27, $W < 12\%$, które należy zaimpregnować środkami ognioodpornymi i grzybobójczymi.

S1, S2- słup o średnicy $\varnothing 20$ cm i wysokości 265 cm
B1, B2- belka podłużna o średnicy $\varnothing 20$ cm i długości 150 cm
B3- belka poprzeczna o średnicy $\varnothing 20$ cm i długości 190 cm
F1, F2- fundament betonowy zbrojony, beton B15, (szerokość x długość) 50x50 cm, głębokość posadowienia 100 cm, fundament wysunięty 10 cm ponad poziom terenu i obłożony kamieniem polnym
D- dach półszczytowy, pokryty gontem z drewna osikowego

WIDOK Z BOKU



Projekt:			
"TABLICE INFORMACYJNO-TURYSTYCZNE TRASY TURYSTYCZNEJ NA GÓRĘ ZAMKOWĄ". Szurpiły, gmina Jeleniewo, dz. nr ewid.: 253/1; S2; 9/1; 8 obręb Szurpiły, 10/3; 9 obręb Czajewszczyzna, gmina Jeleniewo 16-404 Jeleniewo			
Inwestor: Gmina Jeleniewo ul. Słoneczna 3, 16 - 404 Jeleniewo			
Projekt: BIURO OBSŁUGI INWESTYCJI ARKADIUSZ PAPADOPULOS ul. Góralpolska 22, 19-400 Olchowo			
PROJEKTANT	Nr upr.	Podpis	
MAGDALENA BECZAK	MA/021/05		
ARKADIUSZ PAPADOPULOS	WAM/0127/P00K/07		
Tytuł rysunku: WIDOKI			
Skala:	Data:	Rysowca:	Nr rys.
1:50	28.09.2012	A.P.	1T
			Str.