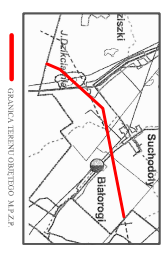
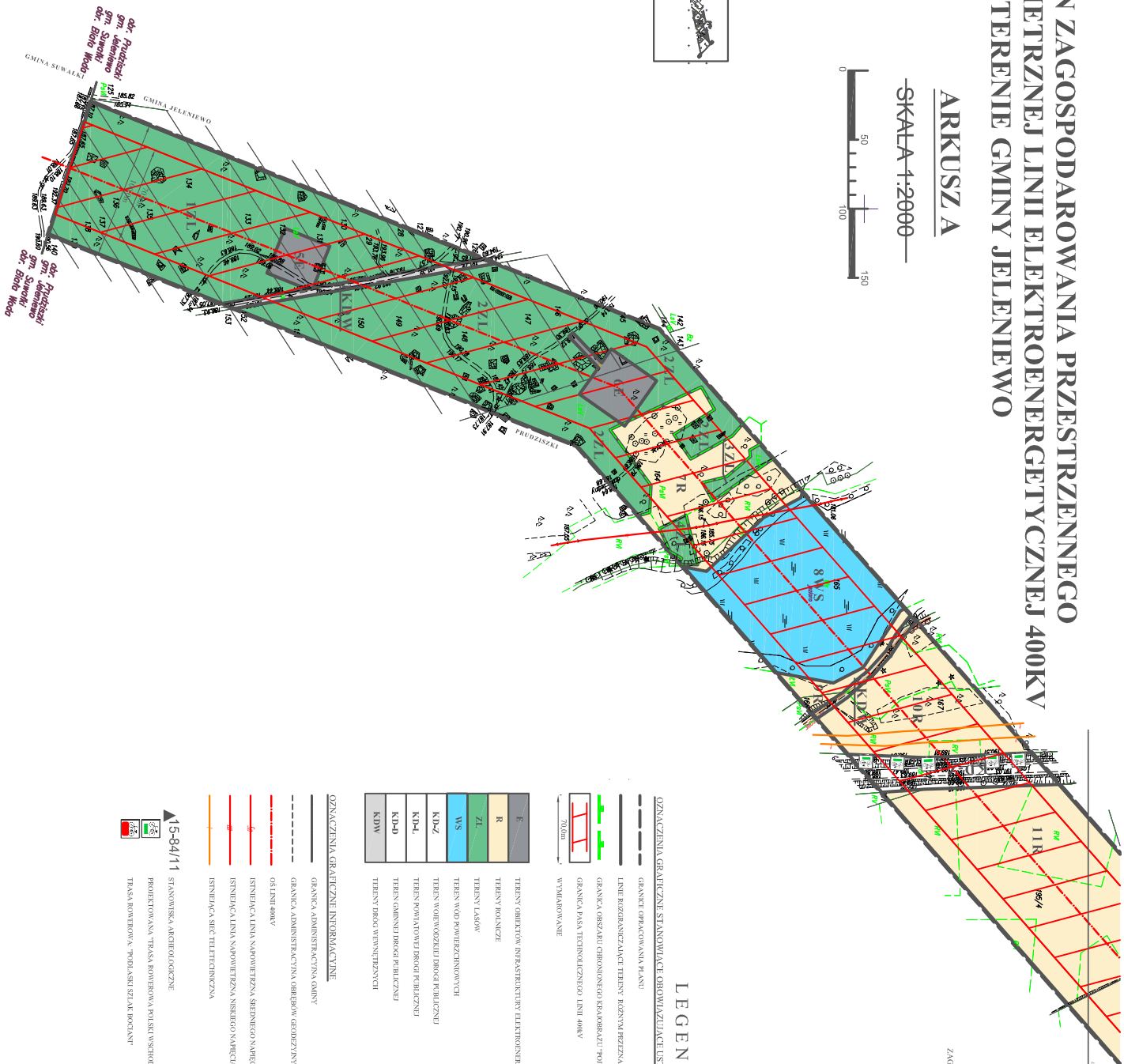
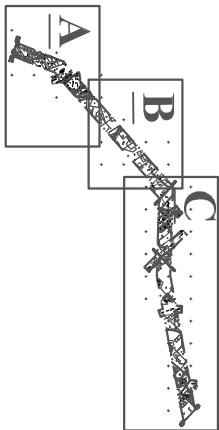


MIEJSCOWY PLAN ZAGOSPODAROWANIA PRZESTRZENNEGO DWUTOROWEJ NAPOWIETRZNEJ LINII ELEKTROENERGETYCZNEJ 400KV NA TERENIE GMINY JELENIEWO

ARKUSZ A

SKALA 1:2000



WYRSZE STUDIUM UWARUNKOWAŃ I KIERUNKÓW
ZAGOSPODAROWANIA PRZESTRZENNEGO GMINY JELENIEWO
Industriatura techniczna uwzględniana i kermita
SKALA 1:25 000

Załącznik nr 1
do Uchwały Nr XXIV.142.2013
Rady Gminy Jeleniewo
z dnia 25 kwietnia 2013r.

LEGENDA

ZNACZENIA GRANICZNE STANOWISZE OROWIAZUJĄCEJ USTALANIA PLANU.

- GRANICZ OBRĘBOWANA TERENU
- LINE ROZBIEGANIOWAŁACZKI TERENY ROZNYMI PRZYZNACZENIU LUB ROZNYMI ZASADACH ZAGOSPODAROWANIA
- GRANICA OBSZARU CHRONIONEGO KRAJOBRAZU "POZIEMIE POLONCNEJ SIWAŁSZCZYNY"
- GRANICA PASA TECHNOLOGICZNEGO LINII 400KV
- WYMIAROWANE

R	TERENY ROLNICZE
ZL	TERENY LASOWE
WS	TERENY WOD POWIERZCHNIOWYCH
KD-2	TERENY WOHWOZDKICH DRUGI RIBLICZNEJ
KD-4	TERENY POWIATOWEJ DRUGI ROLNICZEJ
KD-D	TERENY GOSPNIEJ DRUGI RIBLICZNEJ
KD-W	TERENY DRUGI WYSNIEZNYCH

ZNACZENIA GRANICZNE INFORMACYJNE

- GRANICA ADMINISTRACYJNA GMINY
- GRANICA ADMINISTRACYJNA OBRĘBOW GEODYZYNYCH
- OS LINII 400KV
- ISTNIEJĄCA LINIA NAPWIETRZNA ŚREDNIEGO NAPIĘCIA 30KV
- ISTNIEJĄCA LINIA NAPWIETRZNA NISKIEGO NAPIĘCIA 0,4KV
- ISTNIEJĄCA SIĘĆ TELEFICZNA

- 15-84/11 STANOWISKA ARCHEOLOGICZNE
- PROJEKTOWANA TRASA ROYTEROWA POLSKI WSCHOĐNIEJ
- TRASA KAWROWA N. "WODI SŁSKI SŁAK BOCIAN"

OPRACOWANIE	PROJEKTOWANIE	WYKONANIE	WERYFIKACJA
INSTRUMENTALNA	PROJEKTOWANIE	WYKONANIE	WERYFIKACJA
INSTRUMENTALNA	PROJEKTOWANIE	WYKONANIE	WERYFIKACJA
INSTRUMENTALNA	PROJEKTOWANIE	WYKONANIE	WERYFIKACJA