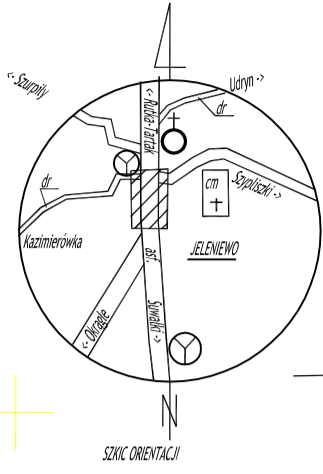


PROJEKT ZAGOSPODAROWANIA TERENU

MAPA SYTUACYJNO-WYSOKOŚCIOWA
DO CELÓW PROJEKTOWYCH SKALA 1:1000



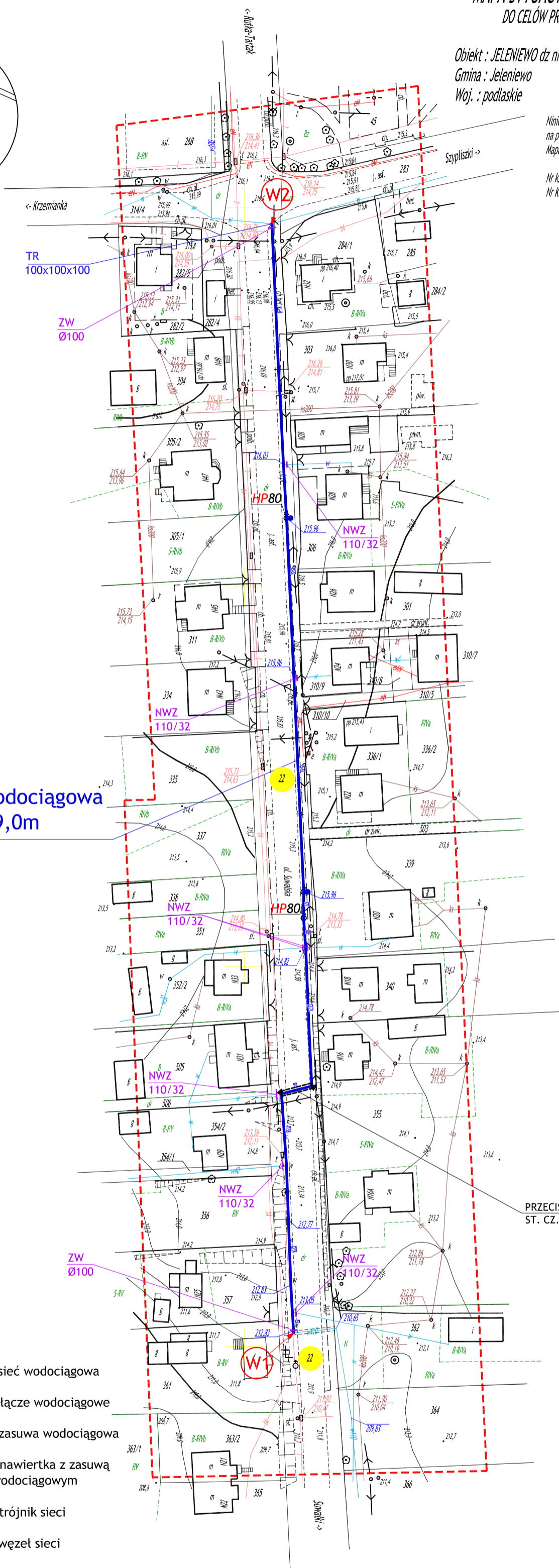
Obiekt : JELENIEWO dz nr 22 /ul.Suwalska/
Gmina : Jeleniewo
Woj. : podlaskie

Niniejsza mapa sytuacyjno-wysokościowa została sporządzona na podstawie matrycy mapy zasadniczej sekcja nr 215.143.251 Mapa aktualna na dzień 14.02.2008

Nr ks. zam. 160 /2007
Nr KERG 659-40/2007

Suwalki dnia 14.02.2008




Kierownik roboty :



W1-W2:
remontowana sieć wodociągowa
PE Ø110 PN10 L=299,0m

PRZECISK: RURA OCHRONNA,
ST. CZ. Ø168,3/4,5mm, L=8,0m

LEGENDA:

- W1-W2:** - remontowana sieć wodociągowa
- Px:** - istniejące przyłącze wodociągowe
- ZW** - projektowana zasuwa wodociągowa
- NWZ** - projektowana nawiertka z zasuwą na przyłączy wodociągowym
- TR** - projektowany trójnik sieci
- Wx** - projektowany węzeł sieci
-  - projektowane: aroty, przewiertki, przewiertki HDD, przeciski, rozkopy
-  - numery działek ewidencyjnych, na których umiejscowiona jest remontowana sieć wodociągowa
-  - blok oporowy

San-System		www.san-system.com.pl e-mail: biuro@san-system.com.pl		
Wykonawca: SAN- SYSTEM ul. Składowa 3A/23 19-400 Olecko	OBIEKT: Remont sieci wodociągowej przy ul. Suwalskiej. Obręb: Jeleniewo /dz nr 22 /.	INWESTOR: Gmina Jeleniewo 16-404 Jeleniewo, ul. Stoleczna 3	Skala 1:1000	Nr rys. 1
Projektant	mgr inż. Karol Brodowski	TEMAT: Projekt zagospodarowania terenu	Nr uprawnień 5/02/OL, WAM/0076/POOS/04	Data maj 2008 r.
Sprawdzający	mgr inż. Tomasz Kowalczyk	Imię i Nazwisko	Nr uprawnień	Data
Asystent Projektanta	inż. Diana Bielewicz	Imię i Nazwisko	Nr uprawnień	Data
		Podpis		