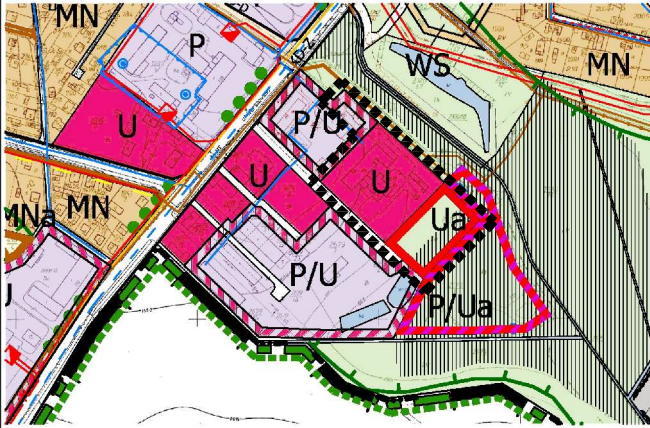


MIEJSCOWY ZABUD

WYRYS ZE STUDIUM UWARUNKOWAŃ I KIERUNKÓW ZAGOSPODAROWANIA PRZESTRZENNEGO MIASTA HAJNÓWKI



MAPA ZASADNICZA skala 1:500

Obręb 5 ul. Warszawska
m. Hajnówka

sekcja 256.311(18-a-4) : (18-c-2)

rob. 14014 / 1071 08
Usługi Geodezyjno-Kartograficzne
Bolesław Gwoździak

17-200 Hajnówka ul. Nowowarszawska 17/14
wtórniki aktualny na dzień 2008.05.30
STAROSTWO POWIATOWE W HAJNÓWCE
POWIATOWY OŚRODEK DOKUMENTACJI
GEODEZYJNEJ I KARTOGRAFICZNEJ W HAJNÓWCE

W obszarze oznaczonym linią —
dokonano aktualizacji treści mapy zasadniczej.
Dokumenty z pomiaru uzupełniającego przyjęto do zasobu
powiatowego w dniu 08.06.2008
i zaevidencjonowano pod nr
1513-171/08

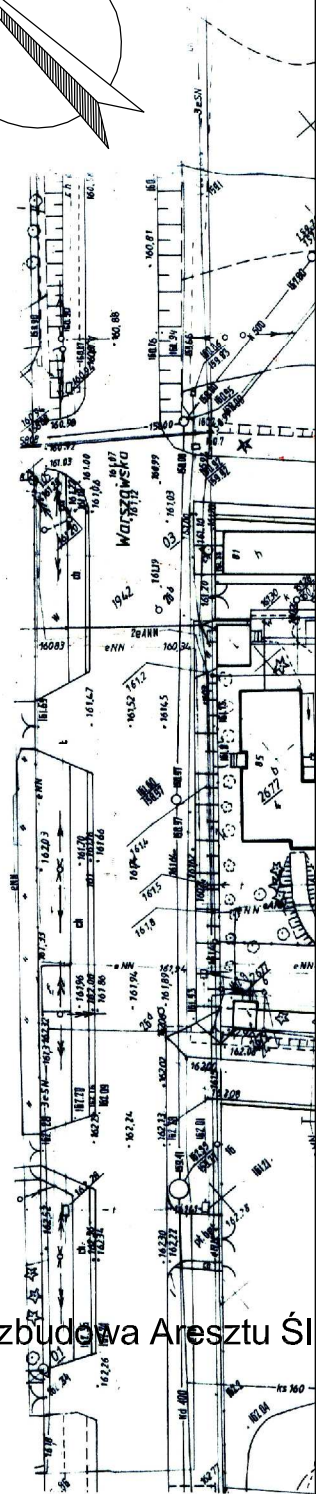
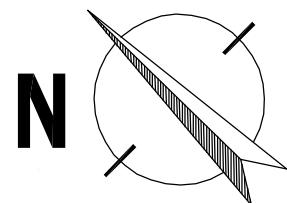
NINIEJSZA MAPA MOŻE SŁUżyć DO CELÓW
PROJEKTOWYCH

Projektowane obiekty budowlane wymagające
pozwolenia na budowę, podlegają wyłączeniu i
inwentaryzacji powykonawczej przez jednostki
uprawnione do wykonywania prac geodezyjnych

Hajnówka dnia 04.06.2008 Z up. STAROSTY
INSPEKTOR

Insp. Halina Leszczyńska

Wykaz pkt. osnowy geodezyjnej na arkuszu 16



----- - GRANICA OPRACOWYWANEGO PLANU

LEGENDA:

- Granica opracowania
- Nieprzekraczalna linia zabudowy
- Teren zabudowy usługowej - przebudowa i rozbudowa Aresztu Śl
- Sieć kanalizacji sanitarnej i deszczowej
- Sieć wodociągowa

