

**WYKRES CZĘŚCI MIASTA HAJNÓWKA,
DLA CELÓW PROJEKTOWYCH
WYKRESU USŁUGOWA
Skala 1:500
12/26, 1012/9.**

**ZAŁĄCZNIK NR 1
DO UCHWAŁY NR VIII/49/11
RADY MIASTA HAJNÓWKA
z dnia 29 czerwca 2011 r.**

Starostwo Powiatowe w Hajnówce
Powiatowy Ośrodek Dokumentacji
Geodezyjnej i Kartograficznej

W obszarze oznaczonym linią dokonano
aktualizacji treści mapy zasadniczej. Dokumenty z pomiaru
uzupełniającego przyjęto do zeszłego powołanego w dniu
08.08.2008

i zaawidencjonowano pod numerem **2513-220/08**

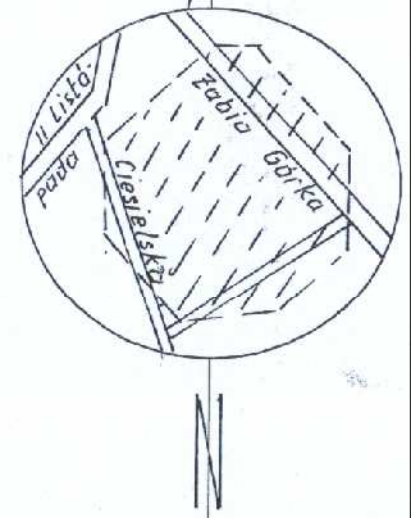
**NINIEJSZA MAPA MOŻE SŁUżyć
DO CELÓW PROJEKTOWYCH**

Projektowane zmiany budowlane wymagające pozwolenia
na budowę podlegają wytyczeniu i uwidacznieniu powyższymi
przez jednostki uprawnione do wykonywania prac geodezyjnych.

Hajnówka
miejscowość i data

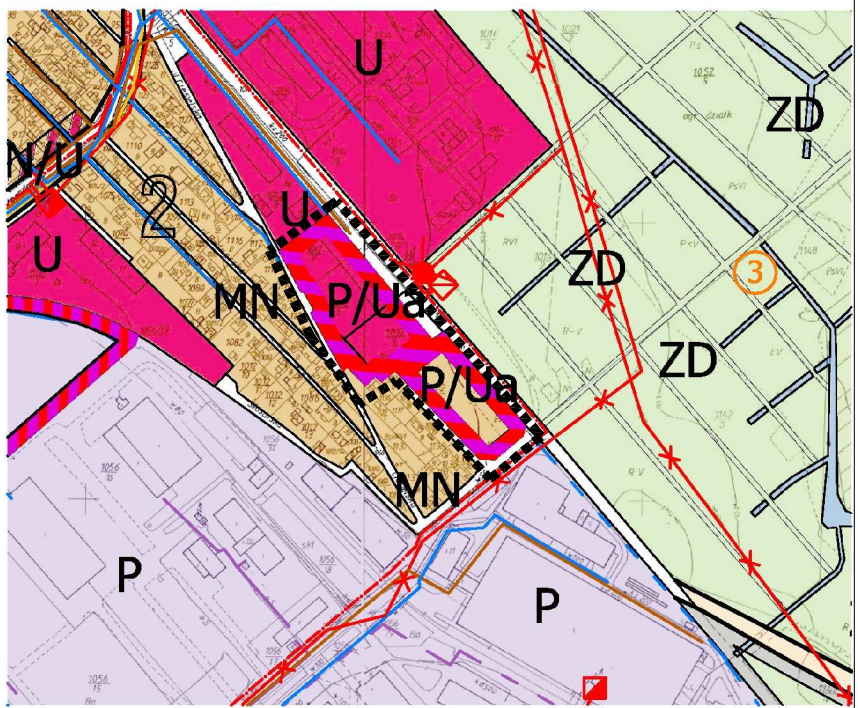
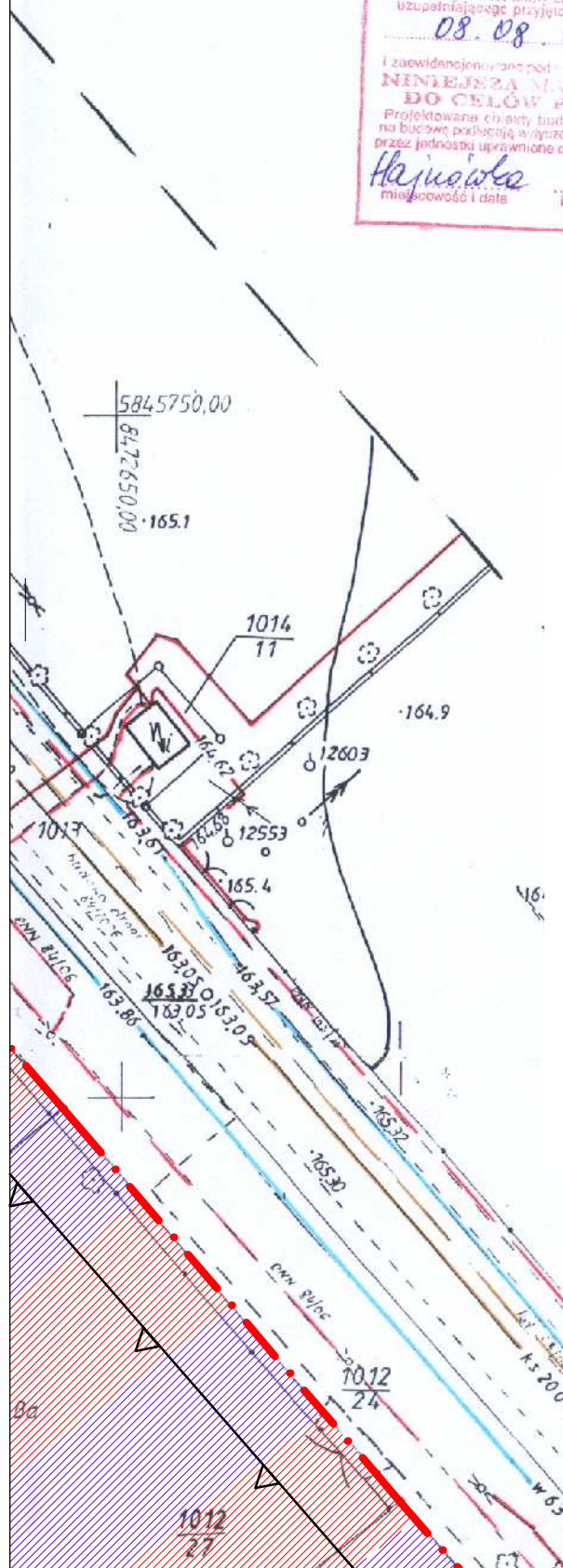
.....
imię i nazwisko, podpis, stanowisko
.....
.....
INSPEKTOR

mgr inż. Halina Łeszczyńska



Szkic orientacyjny w skali 1:10 000

**WYRYS ZE STUDIUM UWARUNKOWAŃ I KIERUNKÓW
ZAGOSPODAROWANIA PRZESTRZENNEGO MIASTA HAJNÓWKA**



■■■■■■ - GRANICA OPRACOWYWANEGO PLANU

B