

**MIEJSCOWY PLAN ZAGOSPODAROWANIA PRZESTRZENNEGO
CZĘŚCI MIASTA HAJNÓWKA, PRZEZNACZONY POD ZABUDOWĘ MIESZKANIOWĄ
JEDNORODZINĄ POŁĄCZONĄ Z ZABUDOWĄ USŁUGOWĄ (DZIAŁKA NR 2983/8).**

ZALĄCZNIK 3 (Wsch 3)
DO UCHWAŁY NR XXXVIII/295/14
RADY MIASTA HAJNÓWKA
Z DNIA 21 sierpnia 2014r.

MAPA DO CELÓW PROJEKTOWYCH	
Oznaczenie katastralny/zapisanie prasy geodezyjnej	14014/272/2012
Skala mapy	Data opracowania mapy
Nr mapy	298 312 (S-5-2)
Miejscowość	Hajnówka ul. Odleża
Jednostka ewidencyjna	m. Hajnówka
Obiekt ewidencyjny	30850_L_1.0001
Nazwa układu współrzędnych	2000
Oznaczenie granic obszaru, który był przedmiotem aktualizacji	Konstancja 80
Oznaczenie i informacje o sąsiedztwach gruntowych	Działka nr 2983/8 nie jest obciążona służebnościami gruntowymi
Oznaczenie i symbol konturu użytku gruntowego, który nie jest ujętym w bazie danych ewidencji gruntów i budynków	
<p>USŁUGI GEODEZYJNO-KARTOGRAFICZNE Interteks Geodezja 17-200 Hajnówka ul. Nowosarszawska 17/14 NIP 543-113-927 URZĄDNIKI GŁÓWNY SPECJALISTA Szw. nr 1014 Beata Zdziszka Beata Zdziszka ul. Nowosarszawska 17/14</p> <p>Sprawozdanie / Protokół w sprawie: Pełnienie Usług Dokumentacji Geodezyjnej i Kartograficznej</p> <p>W obszarze oznaczonym linią umiarkowanie zieloną uszczelniono zabieg co do zabiegu projektowego 4 str.</p> <p>21.11.2014</p> <p>i zawierającego pod numerem 2513-283/12 NINIEJSZA MAPA MOŻE SŁUżyć DO CELÓW Projektowania i realizacji budowlanych w tym celu: wyznaczenia linii rozgraniczających terenów o różnym sposobie użytkowania - ściśle określone wytyczanie i inwestycyjnej powiązanej z tymi terenami, urządzeń do budowy obiektów przy granicy przyległych nie jest tożsamość z granicami służbowe osoby (projektanci) i nie ma to wpływu na skuteczność GŁÓWNY SPECJALISTA w Wydziale Geodezji i Kartografii Miasta Hajnówka</p>	
<p>Skala ortofotograficzna, skala 1:10 000</p>	

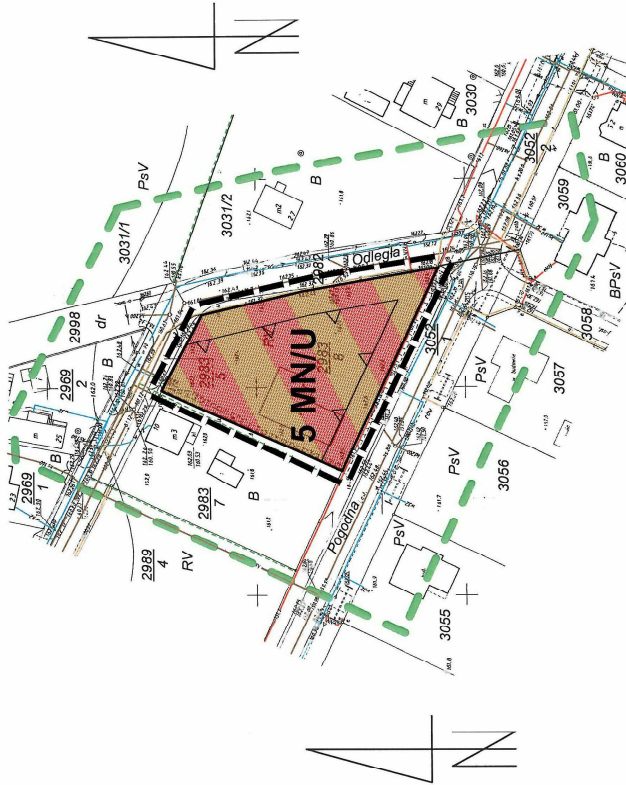
LEGENDA:

- GRANICA OPRACOWANIA
- LINIE ROZGRANICZAJĄCE TERENY O RÓŻNYM SPOSOBIE UŻYTKOWANIA - ŚCIŚLE OKREŚLONE
- NIEPRZEKRACZALNA LINIA ZABUDOWY
- TEREN ZABUDOWY MIESZKANIOWEJ JEDNORODZINNEJ POŁĄCZONE Z ZABUDOWĄ USŁUGOWĄ

WYRYS Z STUDIUM UWARUNKOWAŃ I WNIEMKÓW
ZAGOSPODAROWANIA PRZESTRZENNEGO MIASTA HAJNÓWKA



GRANICA OPRACOWANIA
TERENY O RÓŻNYM SPOSOBIE UŻYTKOWANIA
POLĄCZONE Z ZABUDOWĄ USŁUGOWĄ



SKALA 1:1000

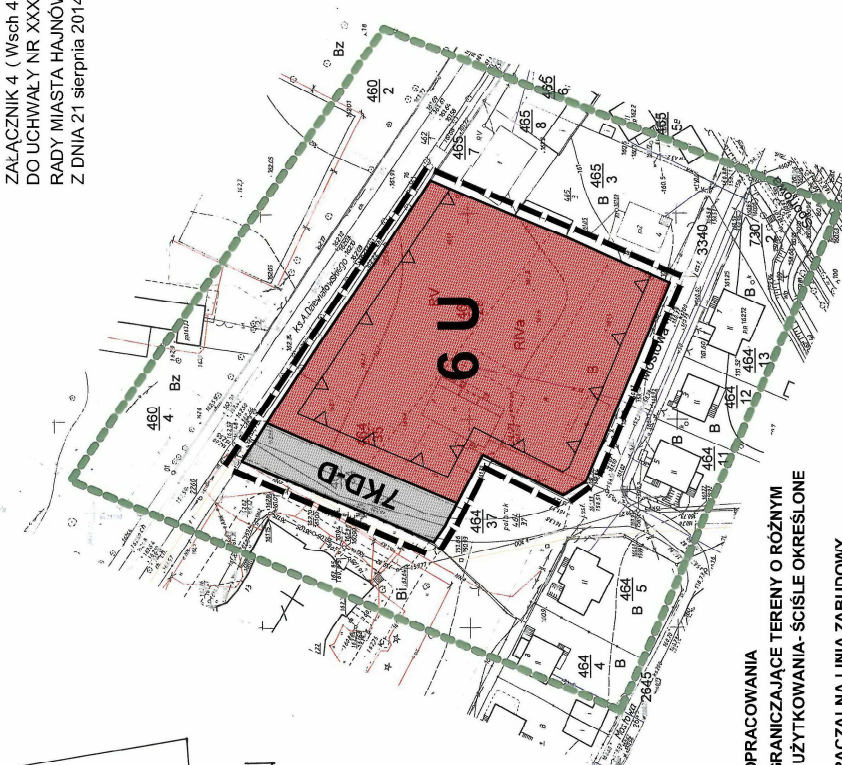


PROJEKTANTA: BIURO PROJEKTOWE "INTEKST" S.C. HAJNÓWKA
 LOKALIZACJA: M. HAJNÓWKA, WŚCISŁO
 DATA OPRACOWANIA: 2014
 SKALA: 1:1000

**MIEJSCOWY PLAN ZAGOSPODAROWANIA PRZESTRZENNEGO
CZĘŚCI MIASTA HAJNÓWKA, PRZEZNACZONY POD ZABUDOWĘ USŁUGOWĄ
(DZIAŁKI NR 464/29, 464/34, 464/35, 464/37).**

ZALĄCZNIK 4 (Wsch 4)
DO UCHWAŁY NR XXXVIII/295/14
RADY MIASTA HAJNÓWKA
Z DNIA 21 sierpnia 2014r.

MAPA DO CELÓW PROJEKTOWYCH 1401/4/273/2012	
Oznaczenie kancelaryjne zgłoszenia pracy geodezyjnej	1:1000
Skala mapy	1:500
Nr mapy	256.311 (8-a-4) (8-a-2)
Miejscowość	Hajnówka, ul. Dziewiatowskiego
Jednostka ewidencyjna	Identyfikator razwa 0001
Obszary ewidencyjne	Identyfikator razwa 0001
Nazwa układu współrzędnych	2000 Kroczyszniad 60
Oznaczenie granic obszaru, który był przedmiotem aktualizacji	Wysokości
Oznaczenie i informacje o służebnościach gruntowych mających wpływ na zagospodarowanie gruntów, zlokalizowanych w granicach projektowanej inwestycji	Działka nr 464/29 nie jest obciążona służebnościami gruntowymi.
Oznaczenie i symbol konturu użytku gruntowego, który nie jest ujawniony w bazie danych ewidencyjnych gruntów i budynków	Symbol orientacyjny, skala 1:10 000
<p>USŁUGI GEODEZYJNO-KARTOGRAFICZNE 17-200 Hajnówka, ul. Nowowarszawska 17/14 NIP 543-13-19-27 Nowowarszawa, Reg. 05027763 GEODETA UPRAWNIONY Sw. Nr 14014 Bolesław Gwoździak</p> <p>Siedziba Powiatowe w Hajnówce Powiatowy Ośrodek Dokumentacji Geodezyjnej i Kartograficznej</p> <p>W obszarze oznaczonym liniami aktywności terenu mapy zasadniczej, dokumenty z punktu repercyjnego i rozpisze do osobno powstającego w dniu 05.08.2014 253-284/12</p> <p>Jeżeli w dokumencie jest numer: NINIEJSZA MAPA MOŻE SŁUżyć DO CELÓW PROJEKTOWYCH</p> <p>Przedłożone szkice budowlane wymagają pozwolenia na budowę zgodnie z art. 18 ust. 1 pkt 1) ustawy z dnia 7 lipca 1994 r. (Dz. U. Nr 39, poz. 209) o warunkach zabudowy i zagospodarowania terenów budowlanych, z tym że wskazywane przez geodęzyjnych</p> <p>Hajnówka miejscowość i data</p> <p>mapa jest Holin (1:500) skala GŁÓWNY SPECJALISTA w Wydziale Geodezji, Kadastro i Higieny 17-200 Hajnówka, ul. Nowowarszawska 17/14</p>	



- LEGENDA:**
- GRANICA OPRACOWANIA
 - LINIE ROZGRANICZAJĄCE TERENY O RÓŻNYM SPOSOBIE UŻYTKOWANIA - ŚCISLE OKREŚLONE
 - ▲ NIEPRZEKRACZALNA LINIA ZABUDOWY
 - U TEREN ZABUDOWY USŁUGOWEJ
 - KD-D TEREN DROGI DOJAZDOWEJ



SKALA 1:1000

OPRACOWAŁ	OPRACOWAŁ	OPRACOWAŁ
OPRACOWAŁ	OPRACOWAŁ	OPRACOWAŁ
OPRACOWAŁ	OPRACOWAŁ	OPRACOWAŁ
OPRACOWAŁ	OPRACOWAŁ	OPRACOWAŁ

**MIEJSCOWY PLAN ZAGOSPODAROWANIA PRZESTRZENNEGO CZĘŚCI MIASTA HAJNÓWKA,
 PRZEZNACZONY POD ZABUDOWĘ
 MIESZKANIOWĄ JEDNORODZINNĄ (DZIAŁKA NR 2190/78).**


ZALĄCZNIK 5 (Wsch 5)
 DO UCHWAŁY NR XXXVIII/295/14
 RADY MIASTA HAJNÓWKA
 Z DNIA 21 sierpnia 2014r.

MAPA DO CELÓW PROJEKTOWYCH 1:4014/271/2012	
Oznaczenie kancelaryjne zgłoszenia pracy geodezyjnej	1:1000
Skala mapy	przetworzono z mapy zasadniczej w skali 1:500
Nr mapy	256.312 (4-e-5) 4-e-4
Miejscowość	Hajnówka, ul. Lipowa
Jednostka ewidencyjna	
Obiet ewidencyjny	
Nazwa ulątku współzrębnych	
Oznaczenie granic obszaru, który był przedmiotem aktualizacji	prostokątnych płaskich 2000 wysokości Kronszmidt 50
Oznaczenie i informacje o służebnościach gruntowych mających wpływ na zagospodarowanie gruntów, zlokalizowanych w granicach projektowanej inwestycji	Działka nr 2190/78 nie jest obciążona służebnościami gruntowymi.
Oznaczenie i symbol konturu użytku gruntowego, który nie jest uawiany w bazie danych ewidencji gruntów i budynków	Szkiec orientacyjny, skala 1:10 000
<p>USŁUGI GEODEZYJNO-KARTOGRAFICZNE Biuletyn Geodezji 12-200 Hajnówka ul. Nowowarszawska 17/14 NIP 543-113-19-19 REG. 004377 (C) GEODETA PRACOWNIK Szw. Nr 40/14 Bolesław Gwardziak 17-200 Hajnówka ul. Nowowarszawska 17/14</p>	
<p>Sierżant Powiatowej w Hajnówce Powiatowy Urząd Geodezji i Kartografii W obszarze oznaczonym linią... 30.11.2014 2563-2826 NINIEJSZA WIZUALIZACJA DO CELÓW PROJEKTOWYCH Poprawki w obszarze, który jest przedmiotem niniejszego projektu, nie są uwzględniane. Wykazano i uwzględniono wszystkie zmiany. Wszelkie uwagi i uwagi do projektu należy zgłaszać do Biuletynu Geodezji w terminie 14 dni od dnia wydania niniejszego projektu.</p>	



- LEGENDA:**
- GRANICA OPRACOWANIA
 - LINIE ROZGRANICZAJĄCE TERENY O RÓŻNYM SPOSOBIE UŻYTKOWANIA- ŚCIŚLE OKREŚLONE
 - ▲ NIEPRZEKRACZALNA LINIA ZABUDOWY
 - MN TEREN ZABUDOWY MIESZKANIOWEJ JEDNORODZINNEJ

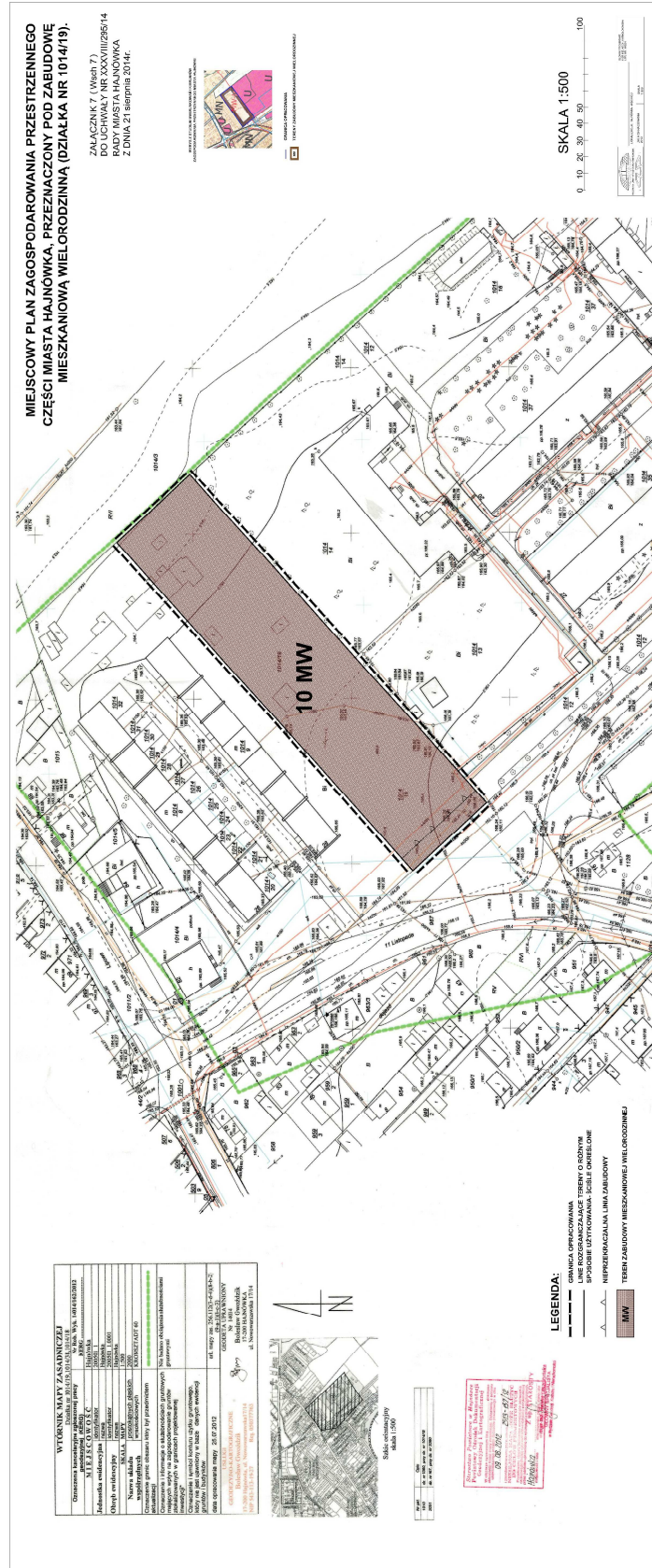
SKALA 1:1000

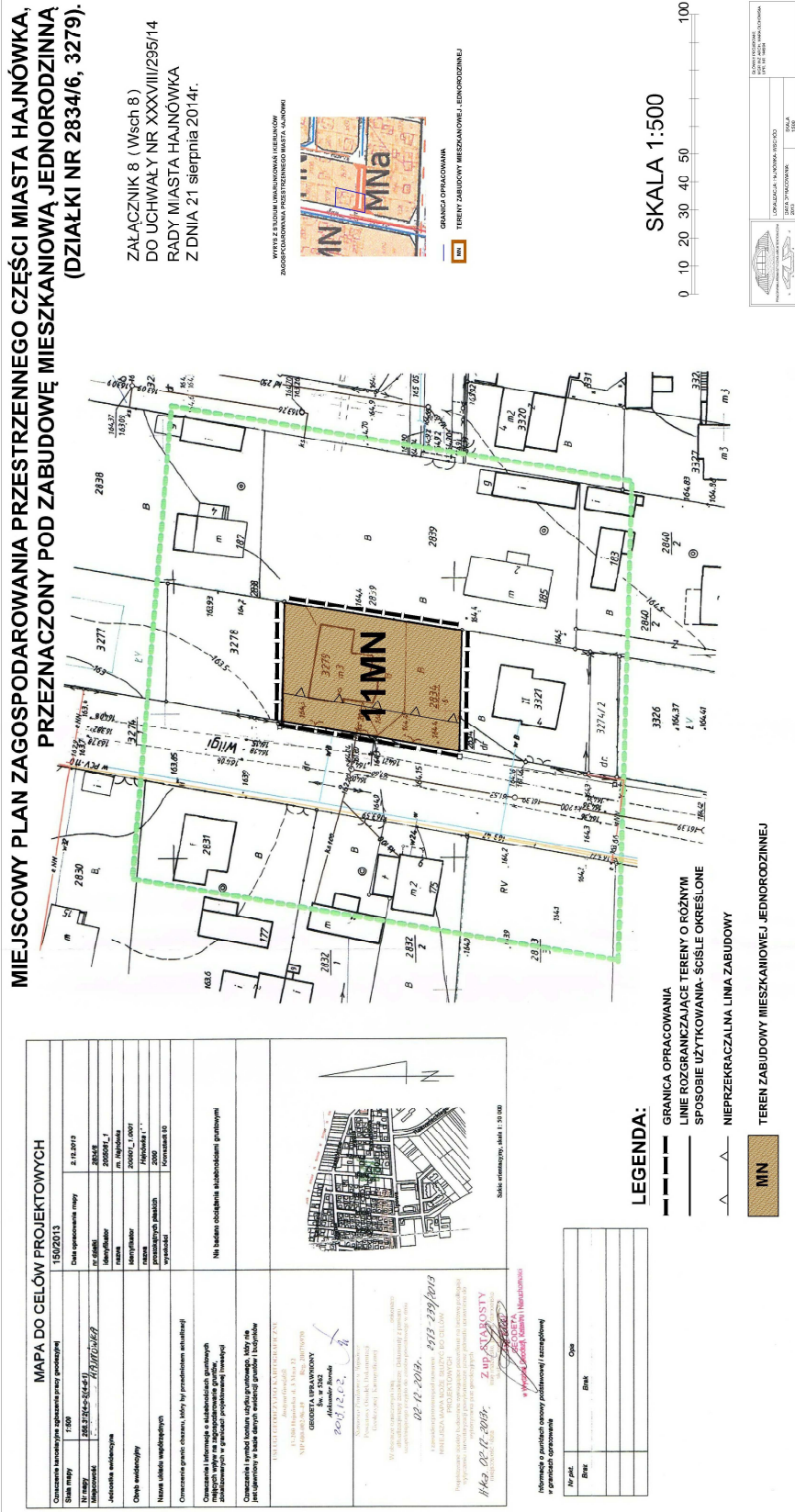


WYKRES Z STUDIUM URBANISTYKI I LUBRYKOWYCH ZAGOSPODAROWANIA PRZESTRZENNEGO MIASTA HAJNÓWKA
 GRANICA OPRACOWANIA
 TERENY ZABUDOWY MIESZKANIOWEJ JEDNORODZINNEJ

Biuletyn Geodezji
 12-200 Hajnówka ul. Nowowarszawska 17/14
 NIP 543-113-19-19 REG. 004377 (C)
 GEODETA PRACOWNIK
 Szw. Nr 40/14
Bolesław Gwardziak
 17-200 Hajnówka ul. Nowowarszawska 17/14

Załącznik Nr 7 (Wsch7) do Uchwały Nr XXXVIII/295/14
 Rady Miasta Hajnówka
 z dnia 21 sierpnia 2014 r.





Załącznik Nr 9 do Uchwały Nr XXXVIII/295/14

Rady Miasta Hajnówka

z dnia 21 sierpnia 2014 r.

SPOSÓB ROZPATRZENIA

nieuwzględnionych przez Burmistrza Hajnówki uwag wniesionych do projektu zmiany miejscowego planu zagospodarowania przestrzennego dla części miasta Hajnówka Obszar 3 „Hajnówka - Wschód”.

Na podstawie art. 20 ust.1, w związku z art. 17 pkt 11 ustawy z dnia 27 marca 2003r. o planowaniu i zagospodarowaniu przestrzennym (Dz. U. z 2012r. poz. 647, z późn.zm.) Rada Miasta Hajnówka stwierdza, że w okresie wyłożenia projektu planu do publicznego wglądu nie wpłynęły żadne uwagi.

Załącznik Nr 10 do Uchwały Nr XXXVIII/295/14

Rady Miasta Hajnówka

z dnia 21 sierpnia 2014 r.

SPOSÓB REALIZACJI

Inwestycji z zakresu infrastruktury technicznej zapisanych w miejscowym planie zagospodarowania przestrzennego dla części miasta Hajnówka, które należą do zadań własnych gminy oraz zasad ich finansowania, zgodnie z przepisami o finansach publicznych

Na podstawie art. 20 ust.1, ustawy z dnia 27 marca 2003r. o planowaniu i zagospodarowaniu przestrzennym (Dz. U. z 2012r. poz. 647, z późn.zm.), Rada Miasta Hajnówka stwierdza, że infrastruktura drogowa i infrastruktura techniczna, należąca do zadań własnych gminy, będzie realizowana w trybie przepisów o finansach publicznych, stosownie do możliwości budżetowych gminy, oraz pozyskiwania środków finansowych zewnętrznych, różnych dotacji i funduszy europejskich.