




# MIEJSCOWY PLAN ZAGOSPODAROWANIA PRZESTRZENNEGO MIASTA HAJNÓWKA - REJON UL. PIASKI I UL. WŁADYSŁAWA JAGIEŁŁY

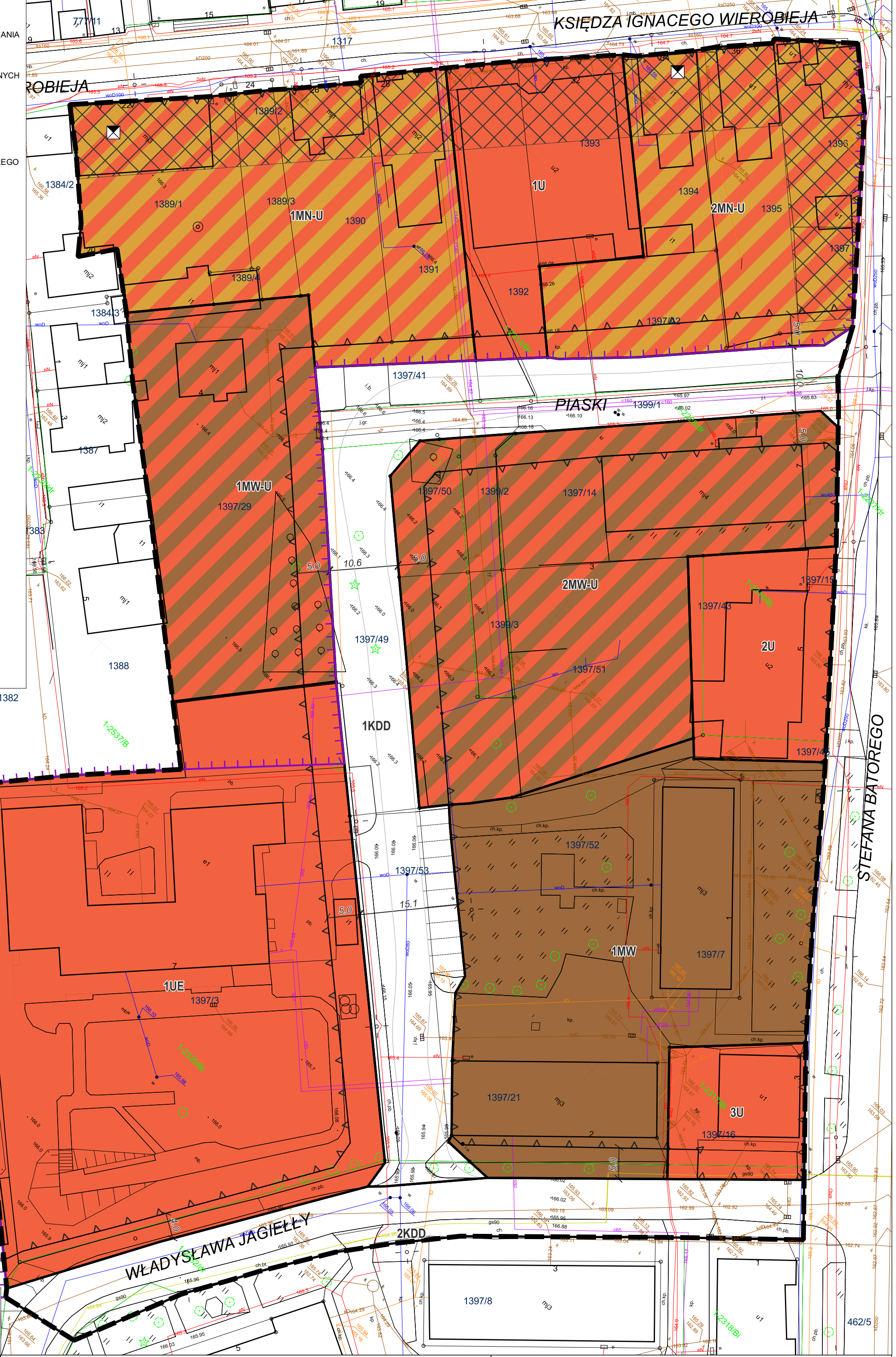
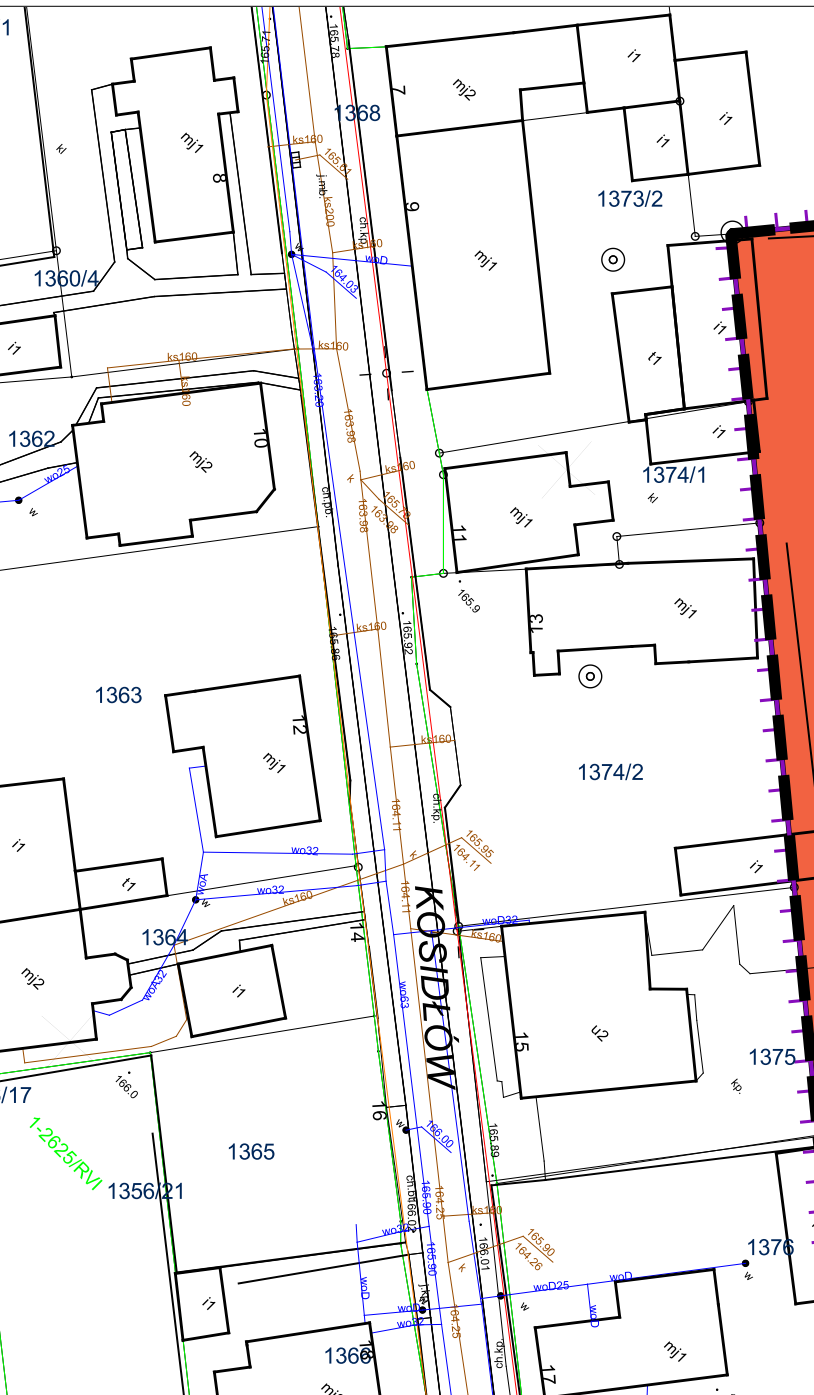
ZAŁĄCZNIK NR ..... DO UCHWAŁY .....  
SKALA: 1:500

0 10 20 30 40 m



## OZNACZENIA:

- GRANICA OBSZARU OBJĘTEGO MIEJSCOWYM PLANEM ZAGOSPODAROWANIA PRZESTRZENNEGO
- LINIA RÓZNICZĄCA TERENY O RÓŻNYM PRZEZNACZENIU LUB RÓŻNYCH ZASADACH ZAGOSPODAROWANIA
- NIEPRZEKRACZALNA LINIA ZABUDOWY
- REJON PIERZEI USŁUGOWEJ UL. KS. I. WIEROBIEJA I UL. STEFANA BATOREGO
- GRANICA OBSZARU Z HISTORYCZNYM UKŁADEM ULIC I ZABUDOWĄ O WARTOŚCIACH KULTUROWYCH
- OBIEKTY ZABYTKOWE, OBJĘTE OCHRONĄ, WPISANE DO GMINNEJ EWIDENCJI ZABYTKÓW
- 1MN-U, 2MN-U TERENY ZABUDOWY MIESZKANIOWEJ JEDNORODZINNEJ LUB USŁUG
- 1MW TEREN ZABUDOWY MIESZKANIOWEJ WIELORODZINNEJ
- 1MW-U, 2MW-U TERENY ZABUDOWY MIESZKANIOWEJ WIELORODZINNEJ LUB USŁUG
- 1U, 2U, 3U TERENY USŁUG
- 1UE TEREN USŁUG EDUKACJI
- 1KDD, 2KDD TERENY KOMUNIKACJI DROGOWEJ PUBLICZNEJ - DROGI DOJAZDOWE
- WYMIAROWANIE W METRACH
- GRANICE EWIDENCYJNE DZIAŁEK
- NUMERY EWIDENCYJNE DZIAŁEK
- KRAWĘŻNIK PROJEKTOWANEJ JEZDNI



Wyrus ze Studium uwarunkowań i kierunków zagospodarowania przestrzennego miasta Hajnówka (Uchwalonego Uchwałą Nr XXX/182/05 Rady Miasta Hajnówka z dnia 30 listopada 2005 r. z późn. zm.)



- GRANICA OBSZARU OBJĘTEGO MIEJSCOWYM PLANEM ZAGOSPODAROWANIA PRZESTRZENNEGO
- I. KIERUNKI ROZWOJU I ZAGOSPODAROWANIA OBSZARÓW**
  - OBSZARY ISTNIEJĄCE ZABUDOWY MIESZKANIOWEJ I USŁUG Z DOPUSZCZENIEM WYBURZENIA I MOŻLIWOŚCIĄ PRZEBUDOWY, MODERNIZACJI, UZUPLENIEŃ Z WYJĄTKIEM INWESTYCJI SZCZEGÓLNIIE SPOKOJNYCH DLA ŚRODOWISKA I ZDROWIA LUDZI
  - OBSZARY ISTNIEJĄCE ZABUDOWY RÓŻNYCH FORM MIESZKALNICTWA, USŁUGOWEJ, PRZEMYSŁOWEJ I GOSPODARZEJ Z DOPUSZCZENIEM ZMIANY FUNKCJI, MODERNIZACJI I UZUPLENIEŃ Z WYJĄTKIEM INWESTYCJI SZCZEGÓLNIIE SPOKOJNYCH DLA ŚRODOWISKA I ZDROWIA LUDZI
- II. KIERUNKI OCHRONY ŚRODOWISKA KULTUROWEGO**
  - OBIEKTY OBJĘTE OCHRONĄ KONSERWATORSKĄ
  - GRANICE OBSZARÓW Z HISTORYCZNYM UKŁADEM ULIC I ZABUDOWĄ O WARTOŚCIACH KULTUROWYCH
- III. KIERUNKI ROZWOJU KOMUNIKACJI**
  - PODSTAWOWY UKŁAD ULIC MIEJSKICH ZALICZONYCH DO DRÓG WOJEWÓDZKICH, POWIATOWYCH I GMINNYCH
  - KLASY ULIC: G - GŁÓWNA, Z - ZBIORCZA, L - LOKALNA, D - DOJAZDOWA
- IV. KIERUNKI ROZWOJU INFRASTRUKTURY TECHNICZNEJ**
  - ZAPOTRZEBOWANIE W WODĘ
  - SIĘĆ WODOCIĄGOWA
  - ODPROWADZENIE ŚCIEKÓW I WÓD OPADYDOWYCH
  - KANALY SANITARNE GRAWITACYJNE

**LEGENDA (zmiana studium)**  
 - tereny objęte zmianą studium - Uchwała nr XXXV/258/14 Rady Miasta Hajnówka z dnia 9 kwietnia 2014r.:  
 TERENY ZABUDOWY MIESZKANIOWEJ WIELORODZINNEJ  
 POLICZONE Z ZABUDOWĄ USŁUGOWĄ  
 TERENY ZABUDOWY MIESZKANIOWEJ WIELORODZINNEJ POLICZONE Z ZABUDOWĄ MIESZKANIOWĄ WIELORODZINNĄ

OPRACOWANIE SPORZĄDZONO W SKALI 1:500 NA MAPIE ZASADNICZEJ W POSTACI WEKTOROWEJ FRAGMENTU GMINY HAJNÓWKA, W UKŁADZIE WSPÓLRZĘDNYCH PL-1992 DO KTÓREJ ODNOSZĄ SIĘ:  
 LICENCJA NR GK.6642.1.1309.2022 WYDANA PRZEZ STAROSTĘ HAJNÓWSKIEGO W DNIU 19.10.2022R.  
 LICENCJA OKREŚLA ZAKRES UPRAWNIENI LICENCJOBIORCY DO WYKORZYSTANIA MATERIAŁÓW Z PAŃSTWOWEGO ZASOBU GEODEZYJNEGO I KARTOGRAFICZNEGO

<b>SPORZĄDZIŁ:</b>	BURMISTRZ MIASTA HAJNÓWKA UL. ALEKSEGO ŻINA 1 17-200 HAJNÓWKA
<b>OPRACOWAŁ:</b>	<b>KANON</b> Spółka z o.o.
<b>ZESPÓŁ AUTORSKI:</b>	MGR INŻ. ARCH. GRZEGORZ CHOJNACKI UPR. URB. NR 1628 MGR INŻ. INGA HUTKOWSKA ZAŚW. OIU NR WA-026/REK/015/2014 INŻ. AGNIESZKA LEWANDOWSKA ZAŚW. OIU NR WA-366/RW/214/2014 MGR INŻ. TOMASZ POPĘDA MGR INŻ. AGATA MACHAJ
<b>DATA:</b>	...