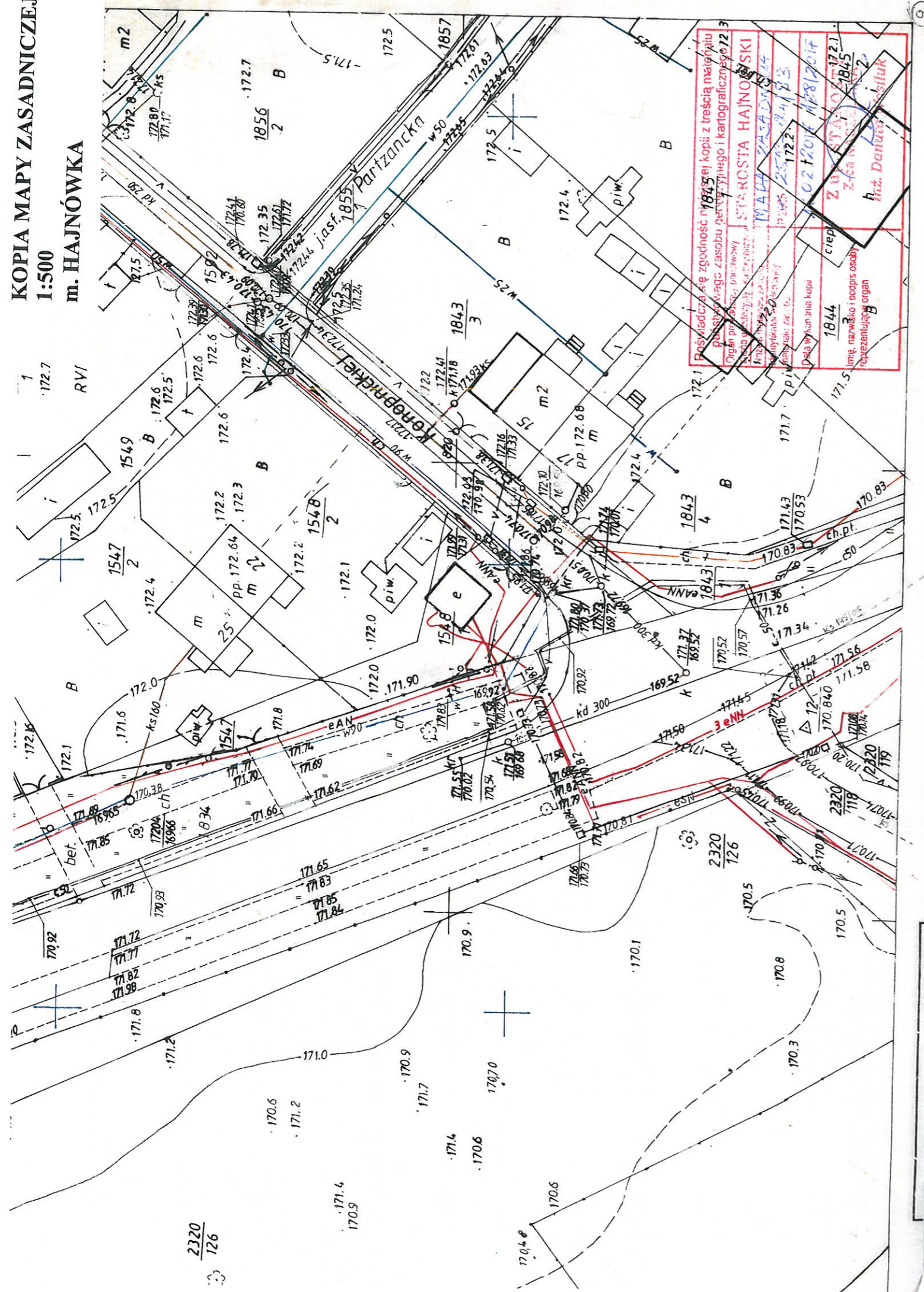
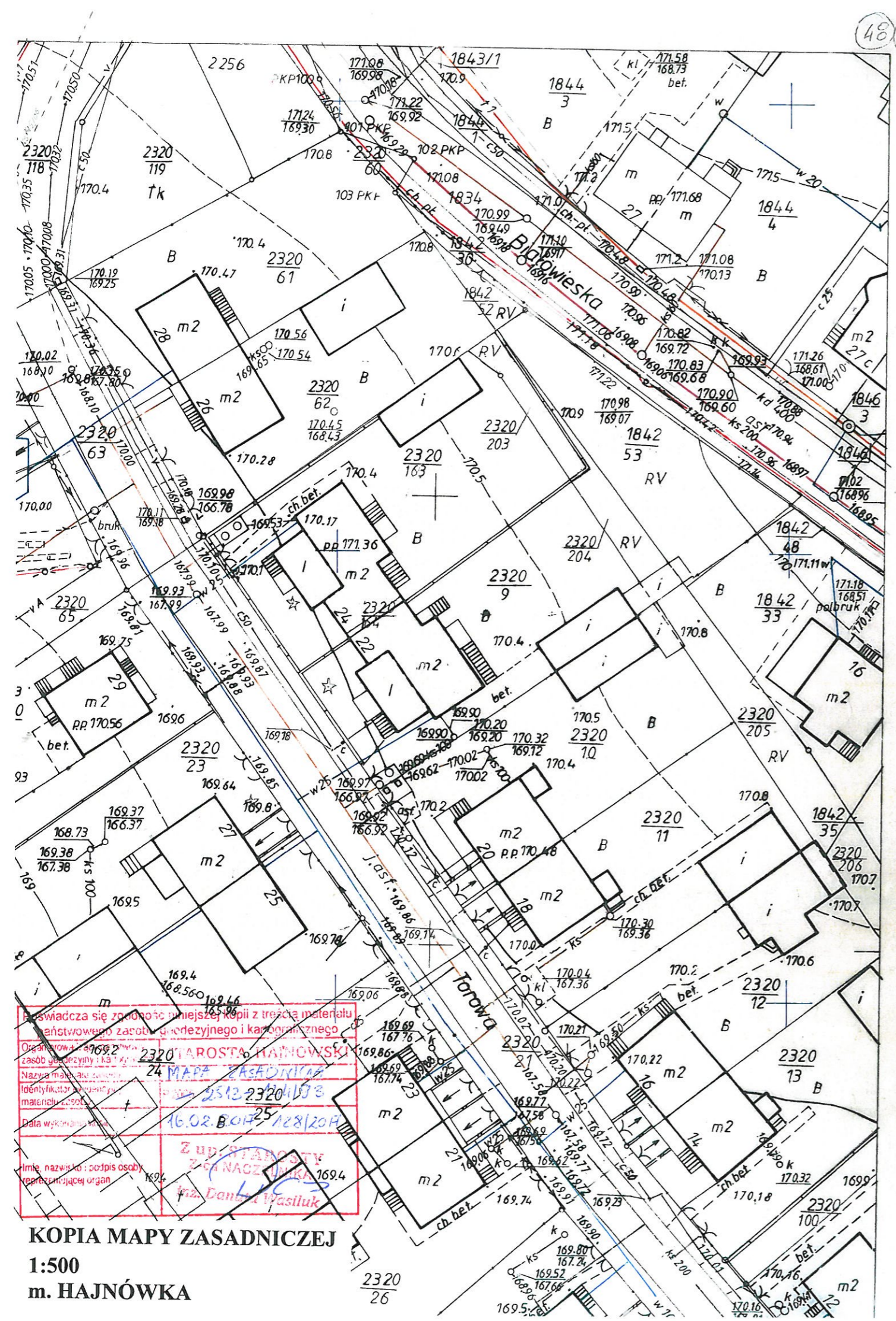


KOPIA MAPY ZASADNICZEJ  
1:500  
m. HAJNÓWKA





Świadczy się zgodność niniejszej kopii z treścią materiału  
 inżynierskiego zasobu geodezyjnego i kartograficznego  
 Oraz: **2320 TOROŚĆ HAJNÓWSKI**  
 zasobu geodezyjnego i kartograficznego  
 Nazwa materiału: **24 MAPA ZASADNICZA**  
 Identyfikacyjny numer materiału: **2512.2320.1093**  
 Data wykonania: **16.02.2017 128/20P**  
**ZUP STAROSTY**  
**264 NACZELNIK**  
**mgr Danuta Wasiluk**

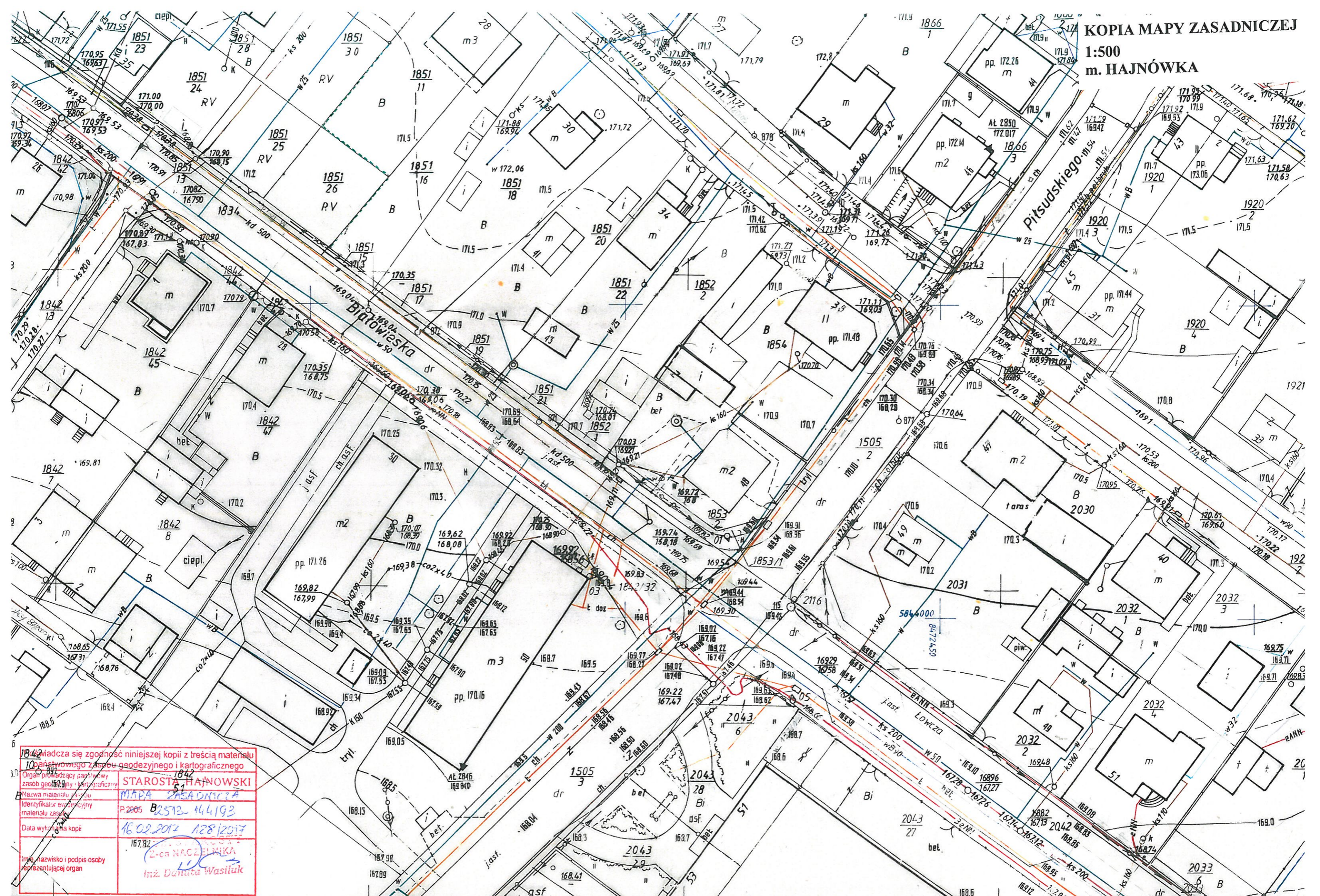
**KOPIA MAPY ZASADNICZEJ**  
**1:500**  
**m. HAJNÓWKA**

KOPIA MAPY ZASADNICZEJ  
1:500  
m. HAJNÓWKA

1967  
Poświadczam zgodność niniejszej kopii z treścią materiałów państwowego zasobu geodezyjnego i kartograficznego.  
Organ prowadzący: STANISŁAW HAJNÓWSKI  
zasobu: 1862  
Nazwa i adres: ul. SĄDOWA 13  
Lp. k. 5332/K/193  
Lp. k. 1027/128107  
Data wykonania: 1967  
Imię, nazwisko i podpis osoby reprezentującej organ



**KOPIA MAPY ZASADNICZEJ**  
**1:500**  
**m. HAJNÓWKA**



<p>1842 gwarantuje się zgodność niniejszej kopii z treścią materiału          10 państwowego zasobu geodezyjnego i kartograficznego</p>	
<p>Organ prowadzący państwowy zasób geodezyjny i kartograficzny  <b>STAROSTA HAJNÓWSKI</b></p>	
<p>Nazwa materiału zasobu geodezyjnego i kartograficznego  <b>MAPA ZASADNICZA</b></p>	
<p>Identyfikator ewidencyjny materiału zasobu geodezyjnego i kartograficznego  <b>P.2205 B.2513-144193</b></p>	
<p>Data wykonania kopii  <b>16.02.2017 128/2017</b></p>	
<p>Imię, nazwisko i podpis osoby reprezentującej organ  <b>2-ca NACZELNIKA          inż. Danuta Wasiluk</b></p>	