














**Mapa zagrożeń specjalnych (odniesiona  
do obiektów wymagających szczególnej  
ochrony przed hałasem)**

**Arkusz 17**

**Legenda**

-  Granica powiatu
-  Granica jednostki ewidencyjnej
-  Granica opracowania
-  Oś analizowanej drogi
-  Pozostałe drogi
-  Ekran akustyczny
-  Wody
-  Tereny zieleni
  
- Obiekty specjalne**
-  Szpitale, domy opieki społecznej
-  Szkoły, przedszkola
  
-  Pozostałe budynki
  
- Zasięg strefy zagrożenia**
-  64 dB L<sub>DWN</sub>



Układ współrzędnych "1992"  
Skala 1:10 000  
Wrocław, lipiec 2017 r.

**Zamawiający:**  
Województwo Dolnośląskie - Dolnośląska  
Służba Dróg i Kolei we Wrocławiu  
ul. Krakowska 28  
50-425 Wrocław

**Wykonawca:**  
LEMITOR Ochrona Środowiska Sp.z o.o.  
ul. Długosza 40  
51-162 Wrocław



Mapa została wykonana zgodnie z obowiązującymi przepisami prawa w zakresie sporządzania map akustycznych oraz kopia akredytacji w rozumieniu ustawy z dnia 30 sierpnia 2002 r. o systemie oceny zgodności (Dz. U. 2014 r., poz. 1645 z późn. zm.).

