

















**Mapa terenów zagrożonych hałasem,
przekroczenie wartości dopuszczalnych
wskaźnika L_{DWN}**

Arkusz 7

Legenda

-  Granica powiatu
-  Granica jednostki ewidencyjnej
-  Granica opracowania
-  Oś analizowanej drogi
-  Pozostałe drogi
-  Ekran akustyczny
-  Budynki
-  Szpitale, domy opieki społecznej
-  Szkoły, przedszkola
-  Wody
-  Tereny zieleni

ΔL_{DWN} w dB(A)

-  0 - 5
-  5 - 10
-  10 - 15
-  15 - 20
-  > 20

200 0 200 400 600 m

Układ współrzędnych "1992"

Skala 1:10 000

Wrocław, lipiec 2017 r.

Zamawiający:

Województwo Dolnośląskie - Dolnośląska
Służba Dróg i Kolei we Wrocławiu
ul. Krakowska 28
50-425 Wrocław

Wykonawca:

LEMITOR Ochrona Środowiska Sp.z o.o.
ul. Długosza 40
51-162 Wrocław

lemitor
OCHRONA ŚRODOWISKA

Mapa została wykonana zgodnie z obowiązującymi przepisami prawa w zakresie sporządzania map akustycznych oraz kopia akredytacji w rozumieniu ustawy z dnia 30 sierpnia 2002 r. o systemie oceny zgodności (Dz. U. 2014 r., poz. 1645 z późn. zm.).

